ΥΠΟΜΝΗΜΑ

ΕΜΒΑΔΟΝ ΓΗΠΕΔΟΥ: 6259,96 τ.μ.
ΙΔΙΟΚΤΗΣΙΑ: Βασιλείου και Λυκούργου Παπάτη
ΘΕΣΗ: "ΧΑΣΑΝΗ ή ΛΙΒΑΔΙ" εκτός ορίων οικισμού της Τοπικής Κοινότητας Αγιωργίτικων, της Δημοτικής Ενότητας Κορυδίου, του Δήμου Τρίπολης, της Περιφερειακής Ενότητας Αρκαδίας της Περιφέρειας Πελοποννήσου.
ΤΙΤΛΟΙ ΚΤΙΣΗΣ: 1. 10005/19-12-2006 Πράξη αποδοχής κληρονομιάς εξ αδιαθέτου της ομολογιοχρέου Τρίπολης Γεωργίας Αναστασίου Τσιούλης
2. 10006/19-12-2006 Δωρεά εν ζωή ιδανικών μεριδίων ακινήτων της ομολογιοχρέου Τρίπολης Γεωργίας Αναστασίου Τσιούλη.

ΠΕΡΙΓΡΑΦΗ

Το αρχιτεκτόνικο του διαγράμματος με στοιχεία (Α, Β, Γ, Δ, Ε, Ζ, Η, Α) εμβαδού 6259,96 τ.μ., βρίσκεται στη θέση "ΧΑΣΑΝΗ ή ΛΙΒΑΔΙ" εκτός ορίων οικισμού της Τοπικής Κοινότητας Αγιωργίτικων, της Δημοτικής Ενότητας Κορυδίου, του Δήμου Τρίπολης, της Περιφερειακής Ενότητας Αρκαδίας της Περιφέρειας Πελοποννήσου. Το αρχιτεκτόνικο είναι άρτιο και οικοδομήσιμο κατά παρέκκλιση εώμενα με τις κείμενες πολεοδομικές διατάξεις και τους όρους δόμησης, δεν οφείλει εισφορά σε γη ή σε χρήμα, δε συνέχεται με όμορη ιδιοκτησία και δεν έχει προέλθει από παρόμοιη κατάτμηση μεγαλύτερης χωρικής έκτασης.
Με τη παρούσα μελέτη και με τα όσα ορίζονται στη 3796/8-10-2015 "Βεβαίωση για τη κατασκευή κτίσματος εξέρεσης αντίπτυκτου αμφοτέρωτος" της διεύθυνσης Αγροτικής Οικονομίας και Κτηνιατρικής της Περιφερειακής Ενότητας Αρκαδίας της Περιφέρειας Πελοποννήσου και στο άρθρο 3 του Π.Δ/24-5-1985 (ΦΕΚ-270/Δ/31-5-1985) θα κατασκευαστεί κτίσμα με εμβαδό 9,00 τ.μ. Σμ. x Σμ. διαστάσεις επί πλατώματος οπλισμένου σκυροδέματος διαστάσεων Σμ. x Σμ. όπως φαίνεται στο διάγραμμα και είναι ορισμένο με στοιχεία (1, 2, 3, 4, 1).
Ο Δήμος Τρίπολης βρίσκεται υπό κτηματογράφηση για τη δημιουργία Εθνικού Κτηματολογίου, άλλά η Τοπική Κοινότητα Αγιωργίτικων δεν έχει αρχίσει ακόμα τη διοδικασία καταγραφής, οπότε δεν υπάρχει υποχρέωση για τη δήλωση του Ν.2308/1995 (ΦΕΚ-114/Α/15-6-1995).

Οι μετρήσεις έχιναν με το Γεωδαιτικό Σταθμό TCR 407 POWER της Leica Geosystems σε ανεξάρτητο δίκτυο.
Το διάγραμμα είναι ενταγμένο στο κρατικό σύστημα συντεταγμένων ΕΓΣΑ 1987.
Οι διαστάσεις και τα εμβαδά υπολογίστικαι αναλυτικά από τις συντεταγμένες των κορυφών.
Η εξαρτημενότ το ΕΓΣΑ 1987 πραγματοποιήθηκε με τον μονόκλινο δέκτη GPS SR 20 της Leica Geosystems και κάνοντας χρήση των σημείων του Εθνικού Τριγωνομετρικού δικτύου:

ΣΗΜΕΙΑ ΕΞΑΡΤΗΣΗΣ ΕΘΝΙΚΟΥ ΤΡΙΓΩΝΟΜΕΤΡΙΚΩΝ ΔΥΚΤΙΩΝ ΚΑΤΑ ΕΓΣΑ 1987		
ΣΗΜΕΙΟ	X	Y
ΓΡ. ΗΛΙΑΣ	365542.42	4146027.58
ΑΓ. ΠΑΡΑΣΚΕΥΗ	364473.23	4147616.59
ΜΩΣΧΑ	363410.99	4149322.74
ΓΡ. ΗΛΙΑΣ	365542.42	4146027.58

Οι συντεταγμένες των σημείων του Εθνικού Τριγωνομετρικού Δικτύου παραχωρήθηκαν από τη Γενική Υπηρεσία Στρατού.

ΟΡΟΙ ΔΟΜΗΣΗΣ

1. Π. Δ./24-5-1985 (ΦΕΚ-270/Δ/31-5-1985) ΔΟΜΗΣΙΣ ΕΚΤΟΣ ΣΧΕΔΙΟΥ "Τροποποίση των όρων και περιορισμών δόμησης των χηβών των κειμένων εκτός των ρυμοτομικών σχεδίων των πόλεων και εκτός των ορίων των νομίμως υφιστάμενων προ του έτους 1923 οικισμών".
2. Ν. 3212/24-12-2003 (ΦΕΚ-308/Α/31-12-2003) "Άδεια δόμησης, πολεοδομικές και άλλες διατάξεις θεμάτων αρμοδιότητας Υπουργείου Περιβάλλοντος, Χωροταξίας και Δημοσίων Έργων.
3. Ν. 4030/21-11-2011 (ΦΕΚ-249/Α/25-11-201) "Νέος τρόπος έκδοσης αδειών δόμησης, ελέγχου κατασκευών και λοιπές διατάξεις".
4. Ν. 4067/9-4-2012 (ΦΕΚ-79/Α/9-4-2012) ΝΕΟΣ ΠΚΔΟΜΙΚΟΣ ΚΑΝΟΝΙΣΜΟΣ
5. Ν. 4178/6-8-2013 (ΦΕΚ-174/Α/8-8-2013) "Αντιμετώπιση της Αυθαίρετης δόμησης – Περιβαλλοντικό Ισοζύμο και άλλες διατάξεις".

Αρτιότητα κατά κανόνα: (για πρόσωπο σε κοινόχρηστο δρόμο)
Εμβαδόν = 4000 τ.μ. – Πρόσωπο = 25,00 μ.
(για πρόσωπο σε Διεθνείς, Εθνικές, Επαρχειακές, Δημοτικές και Κοινοτικές οδούς ως και σε εγκαταλειμένα τμήματά τους και σε διπροσβρομικές δρομικές)
Εμβαδόν = 4000 τ.μ. – Πρόσωπο = 45,00 μ. – Βάθος = 50,00 μ.

Αρτιότητα κατά παρέκκλιση: (χωρίς πρόσωπο σε δρόμο)
Εμβαδόν = 4000 τ.μ. (προ 31-12-2003)
(για πρόσωπο σε Διεθνείς, Εθνικές, Επαρχειακές, Δημοτικές και Κοινοτικές οδούς ως και σε εγκαταλειμένα τμήματά τους και σε διπροσβρομικές δρομικές)
Εμβαδόν = 2000 τ.μ. – Πρόσωπο = 25,00 μ. – Βάθος = 40,00 μ. (προ 17-10-1978)
Εμβαδόν = 1200 τ.μ. – Πρόσωπο = 20,00 μ. – Βάθος = 35,00 μ. (προ 12-9-1964)
Εμβαδόν = 750 τ.μ. – Πρόσωπο = 10,00 μ. – Βάθος = 15,00 μ. (προ 12-11-1962)
(εντός της ζώνης των πόλεων και οικισμών & προ 24-4-1977)
Εμβαδόν = 2000 τ.μ.

(ΟΡΟΙ ΔΟΜΗΣΗΣ ΓΙΑ ΚΑΤΟΙΚΙΑ)

Συντελεστής Δόμησης: (για χεμτεμάκια με εμβαδόν έως 4000 τ.μ.)
ε.Δ. = 0,20 Μέγιστη δόμηση = 200 τ.μ.
(για χεμτεμακια με εμβαδόν από 4000 τ.μ. έως 8000 τ.μ.)
Δόμηση = 200 τ.μ. + (Εμβ. Γεωτεμαχίου – 4000) x 0,02
(για χεμτεμακια με εμβαδόν από 8000 τ.μ. και άνω)
Δόμηση = 280 τ.μ. + (Εμβ. Γεωτεμαχίου – 8000) x 0,01
Μέγιστη δόμηση = 400 τ.μ.

Υψος κτίσματος: 7,50 μ. (2 σοφοι)

Κάλυψη: 10%

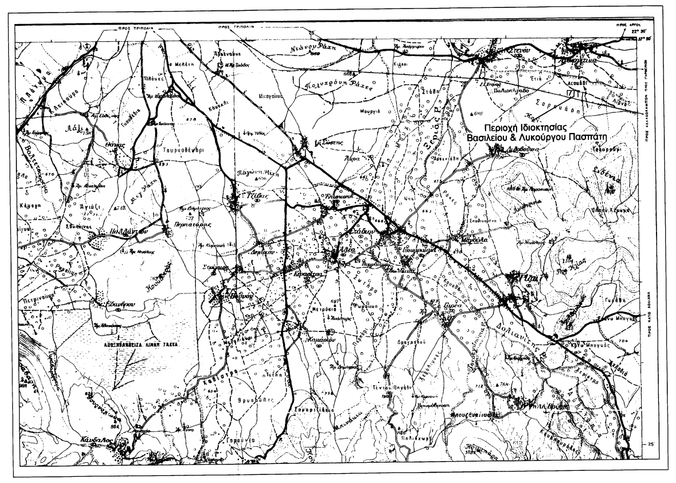

ΑΠΟΣΠΑΣΜΑ ΦΥΛΛΟΥ ΧΑΡΤΗ Γ.Υ.Σ. ΚΟΛΛΙΝΑΙ 1:50000

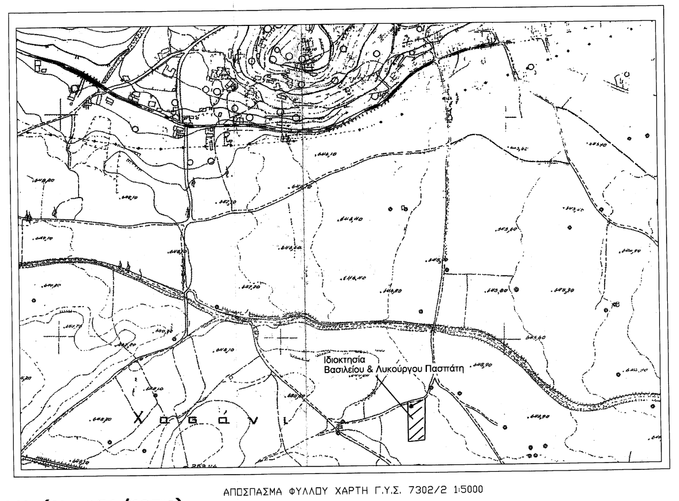

ΑΠΟΣΠΑΣΜΑ ΦΥΛΛΟΥ ΧΑΡΤΗ Γ.Υ.Σ. 7302/2 1:5000

ΔΗΛΩΣΗ ΜΗΧΑΝΙΚΟΥ (Ν. 651/1977)

Η κάτωθι υποχρεομένη Αλεξάνδρα Κ. Γιωνά, Πολίτικός Μηχανικός, δηλώνω υπεύθυνα ότι το χεμτεμάκιο του διαγράμματος με στοιχεία (Α, Β, Γ, Δ, Ε, Ζ, Η, Α) εμβαδού 6259,79 τ.μ. που βρίσκεται στη θέση "ΧΑΣΑΝΙ ή ΛΙΒΑΔΙ" της Τοπικής Κοινότητας Αγιωργίτικων, της Δημοτικής Ενότητας Κορυδίου, του Δήμου Τρίπολης της Περιφερειακής Ενότητας Αρκαδίας της Περιφέρειας Πελοποννήσου είναι:
α) άρτιο και οικοδομήσιμο κατά παρέκκλιση ως προς το πρόσωπο σε κοινόχρηστο δρόμο, εώμενα με τις πολεοδομικές διατάξεις και τους όρους δόμησης που ισχύουν εδώμερα,
β) βρίσκεται εκτός των ορίων του οικισμού της κοινότητας Αγιωργίτικων,
γ) δεν εμπίπτει εις διατάξεις του Ν. 1337/12-3-1983 (ΦΕΚ-33/Α/14-3-1983) "Επέκταση των πολεοδομικών εκεδίων, οικιστική ανάπτυξη και εκετικές ρυθμίσεις" και δεν οφείλει εισφορά σε γη ή σε χρήμα,
δ) εντός αυτού δε βρίσκονται ενάτριες ρομμές μεταφοράς ρεύματος υψηλής τάσης του ΔΕΔΔΗΕ ή ομοίς φωικού οφίου,
εντός αυτού και κατά μήκος του προσώπου του εν θέματι χεμτεμακίου δεν υπάρχουν δέντρα και
ε) εντός αυτού ή σε απόσταση μικρότερη των 20 μ. από αυτό δε διέρχεται ρέμα.

Η ΜΗΧΑΝΙΚΟΣ

ΑΛΕΞΑΝΔΡΑ ΚΩΝ. ΓΙΩΝΑ
ΔΙΠΛ.ΠΟΛΙΤΙΚΟΣ ΜΗΧΑΝΙΚΟΣ
ΠΟΛΥΤΕΧΝΕΙΟΥ ΒΟΥΛΓΑΡΕΥΤΗΣ
ΜΕΛΟΣ ΤΕΕ ΑΡΙΘΜΟΣ ΜΗΤΡΟΟΥ 84970
ΜΗΧΑΝΙΚΟΣ ΠΟΛΥΤΕΧΝΕΙΟΥ ΤΡΙΠΟΛΗ - ΤΗΛ.233722
ΑΦΜ 068084695 ΔΟΥ ΤΡΙΠΟΛΗΣ

[Διόρθωση κ/ν 4020/2015]
ΔΗΛΩΣΗ ~~ΜΗΧΑΝΙΚΟΥ (Ν. 651/1977)~~

Οι κάτωθι υποχρεομένοι Βασίλειος Παπάτης και Λυκούργος Παπάτης δηλώνομε ότι:
τα όρια του χεμτεμακίου του διαγράμματος με στοιχεία (Α, Β, Γ, Δ, Ε, Ζ, Η, Α) εμβαδού 6259,79 τ.μ. που βρίσκεται στη θέση "ΧΑΣΑΝΙ ή ΛΙΒΑΔΙ" εκτός ορίων οικισμού της Τοπικής Κοινότητας Αγιωργίτικων, της Δημοτικής Ενότητας Κορυδίου, του Δήμου Τρίπολης της Περιφερειακής Ενότητας Αρκαδίας της Περιφέρειας Πελοποννήσου υπεξεκθησαν από εμάς και ευθυνόμαστε για την ακρίβεια των δηλουμένων ορίων του χεμτεμακίου και για την υπαρξη και την αιτία του δικαιώματος μας να ζητήσουμε την έκδοση άδειας δόμησης.

ΟΙ ΙΔΙΟΚΤΗΤΕΣ

ΒΑΣ. ΠΑΠΑΤΗΣ ΛΥΚ. ΠΑΠΑΤΗΣ

ΕΜΒΑΔΟΜΕΤΡΗΣΗ ΓΗΠΕΔΟΥ Με τη βοήθεια των συντεταμένων των κορυφών του κατά ΕΓΣΑ 1987			
ΣΗΜΕΙΟ	X	Y	ΜΗΚΟΣ
A	365859.31	4149919.30	54.20
B	365865.54	4149865.46	84.46
Γ	365873.89	4149781.41	43.01
Δ	365916.87	4149779.73	88.83
E	365908.95	4149868.21	68.55
Z	365901.23	4149930.28	38.81
H	365863.59	4149920.85	4.55
A	365859.31	4149919.30	
E=1/2 Σ(Xι + Xι+1)(Yι – Yι+1)			
E = 6259.96 τ.μ.			

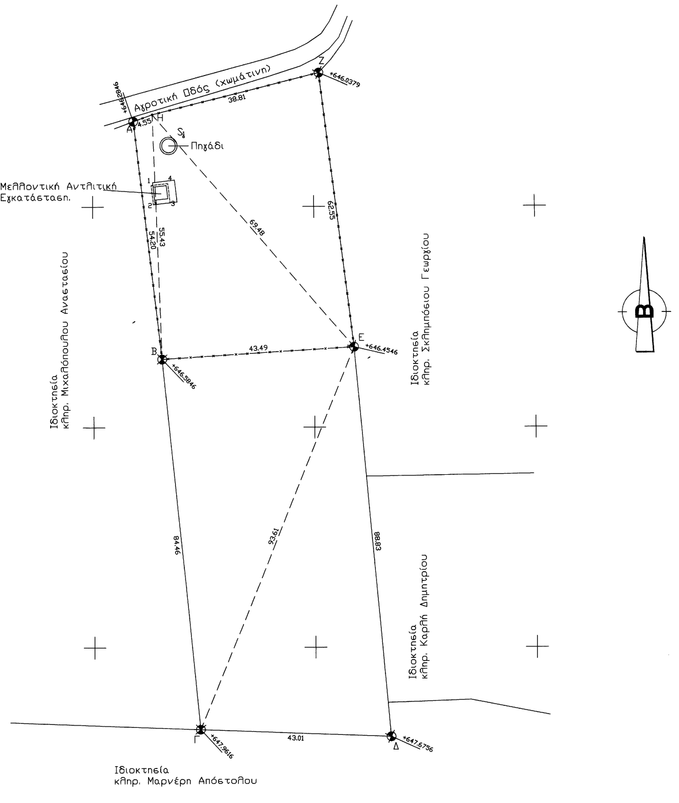

ΦΩΤΟΓΡΑΦΙΕΣ



ΕΡΓΟΔΟΤΗΣ	
	ΒΑΣΙΛΕΙΟΣ & ΛΥΚΟΥΡΓΟΣ ΠΑΣΠΑΤΗΣ
ΕΡΓΟ	ΑΠΟΤΥΠΩΣΗ ΟΙΚΟΠΕΔΟΥ
ΘΕΣΗ	"ΧΑΣΑΝΙ ή ΛΙΒΑΔΙ" Εκτός ορίων οικισμού Τ.Κ. Αγιωργίτικων Δ.Ε Κορυδίου, Δήμος Τρίπολης
ΜΕΛΕΤΗΤΕΣ	ΑΛΕΞΑΝΔΡΑ Κ. ΓΙΩΝΑ ΠΟΛΙΤΙΚΟΣ ΜΗΧΑΝΙΚΟΣ
ΘΕΜΑ	ΤΟΠΟΓΡΑΦΙΚΟ
ΑΡ. ΣΧΕΔΙΟΥ	Τ
ΚΛΙΜΑΚΑ	1:500
ΧΡΟΝΟΣ ΜΕΛΕΤΗΣ	Οκτώβριος 2015

ΤΕΕ/ΤΑΠΘΚΕ
Σήμερα με αριθ. πρωτ. 41293/4355/03-11-2015 κατατέθηκε στην αρμόδια υπηρεσία της εταιρίας αποστολέα ολοκληρωμένο μέρος

ΣΦΡΑΓΙΔΑ
ΑΛΕΞΑΝΔΡΑ ΚΩΝ. ΓΙΩΝΑ
ΔΙΠΛ.ΠΟΛΙΤΙΚΟΣ ΜΗΧΑΝΙΚΟΣ
ΠΟΛΥΤΕΧΝΕΙΟΥ ΒΟΥΛΓΑΡΕΥΤΗΣ
ΜΕΛΟΣ ΤΕΕ ΑΡΙΘΜΟΣ ΜΗΤΡΟΟΥ 84970
ΜΗΧΑΝΙΚΟΣ ΠΟΛΥΤΕΧΝΕΙΟΥ ΤΡΙΠΟΛΗ - ΤΗΛ.233722
ΑΦΜ 068084695 ΔΟΥ ΤΡΙΠΟΛΗΣ