Συντεταγμένες κορυφών κατά ΗΑΤΤ στεγάστρου αγρ.αποθήκης 2		
α/α	X	Y
11	13328.23	27681.15
12	13337.79	27684.93
13	13334.88	27693.64
14	13325.31	27690.71
11	13328.23	27681.15

Συντεταγμένες κορυφών κατά ΗΑΤΤ Εμβαδόν στεγάστρου αγρ.αποθήκης 1		
α/α	X	Y
7	13307.20	27693.54
8	13326.66	27688.76
9	13289.53	27682.92
10	13288.07	27687.70
7	13307.20	27693.54

Συντεταγμένες κορυφών κατά ΗΑΤΤ αγροτικής αποθήκης		
α/α	X	Y
1	13301.43	27678.19
2	13291.87	27675.28
3	13289.53	27682.92
4	13308.66	27688.76
5	13312.46	27676.13
6	13302.90	27673.41
1	13301.43	27678.19

Συντεταγμένες κορυφών κατά ΗΑΤΤ Εμβαδόν περιστερώνα		
α/α	X	Y
A	13264.27	27697.16
B	13289.11	27738.35
Γ	13455.37	27727.77
Δ	13483.23	27704.60
E	13483.45	27704.54
Z	13290.26	27672.05

ΑΠΟΣΠΑΣΜΑ ΑΠΟ ΧΑΡΤΗ ΓΥΣ ΠΤΟΛΕΜΑΙΔΑΣ
ΔΙΑΓΡΑΜΜΑ Β2 ΔΙΟΙΚΗΤΙΚΗΣ ΔΙΑΙΡΕΣΕΩΣ

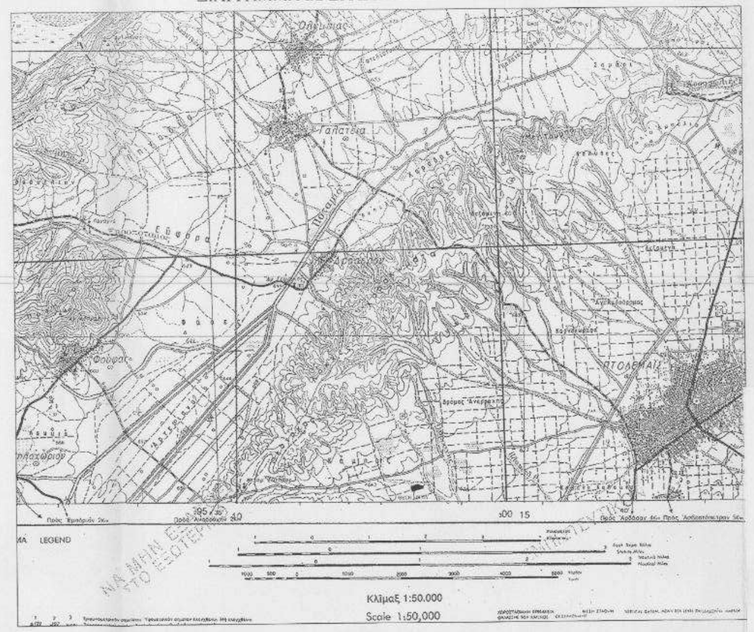

ΚΛΙΜΑΚΑ 1:50000

ΥΠΟΜΝΗΜΑ ΣΥΜΒΟΛΙΣΜΟΥ

	ΚΑΤΑΣΚΕΥΕΣ ΠΡΟΣ ΕΚΔΟΣΗ ΑΔΕΙΑΣ
	ΘΕΣΗ ΛΗΨΗΣ ΦΩΤΟΓΡΑΦΙΩΝ
	ΟΡΙΟ ΙΔΙΟΚΤΗΣΙΑΣ

Εμβαδό στεγάστρου αγρ.αποθήκης 2 & Συντεταγμένες κορυφών σε Ε.Γ.Σ.Α 87
Εμβαδόν= 100,00 τ.μ. - Περίμετρος = 40,00 μ.

α/α	X	Y	Αποστάσεις
11	298657,41	4485673,83	---
12	298667,05	4485676,47	11 - 12: 10,00
13	298664,41	4485686,12	12 - 13: 10,00
14	298654,76	4485683,47	13 - 14: 10,00
11	298657,41	4485673,83	14 - 11: 10,00

Εμβαδό στεγάστρου αγρ.αποθήκης 1 & Συντεταγμένες κορυφών σε Ε.Γ.Σ.Α 87
Εμβαδόν = 100,00 τ.μ. - Περίμετρος = 50,00 μ.

α/α	X	Y	Αποστάσεις
7	298636,74	4485686,82	---
8	298638,08	4485682,00	7 - 8: 5,00
9	298618,77	4485676,71	8 - 9: 20,00
10	298617,45	4485681,53	9 - 10: 5,00
7	298636,74	4485686,82	10 - 7: 20,00

Εμβαδό αγροτικής αποθήκης & Συντεταγμένες κορυφών σε Ε.Γ.Σ.Α87
Εμβαδόν = 210,00 τ.μ. - Περίμετρος = 66,00 μ.

α/α	X	Y	Αποστάσεις
1	298630,53	4485671,64	---
2	298620,89	4485669,00	1 - 2: 10,00
3	298618,77	4485676,71	2 - 3: 8,00
4	298638,06	4485682,00	3 - 4: 20,00
5	298641,50	4485669,45	4 - 5: 13,00
6	298631,86	4485666,82	5 - 6: 10,00
1	298630,53	4485671,64	6 - 1: 5,00

Εμβαδό αγροτικού & Συντεταγμένες κορυφών σε Ε.Γ.Σ.Α 87
Εμβαδόν τεμαχίου = 16347,72 τ.μ. - Περίμετρος = 559,80 μ.

α/α	X	Y	Αποστάσεις
Α	298593,93	4485661,67	---
Β	298729,91	4485728,97	Α - Β: 141,00
Γ	298735,86	4485718,22	Β - Γ: 12,29
Δ	298813,03	4485692,82	Γ - Δ: 81,25
Ε	298813,24	4485659,55	Δ - Ε: 33,27
Ζ	298617,48	4485605,84	Ε - Ζ: 203,00
			Ζ - Α: 89,00

ΟΔΟΙΠΟΡΙΚΟ ΣΚΑΡΙΦΗΜΑ



ΑΠΟΣΠΑΣΜΑ ΧΑΡΤΗ ΔΙΑΝΟΜΗΣ 1934-35
ΚΛΙΜΑΚΑ 1:5000

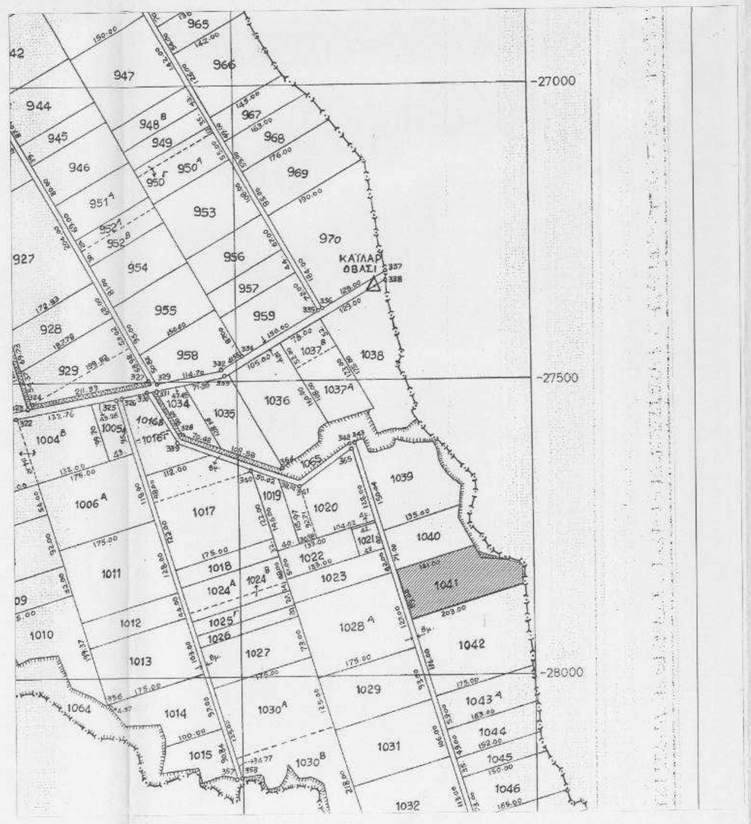

ΦΩΤΟΓΡΑΦΙΑ ΑΠΟ ΘΕΣΗ ΛΗΨΗΣ 1



ΑΠΟΣΠΑΣΜΑ ΑΠΟ ΧΑΡΤΗ ΓΥΣ 1:5000
ΑΡ ΦΥΛ 42041

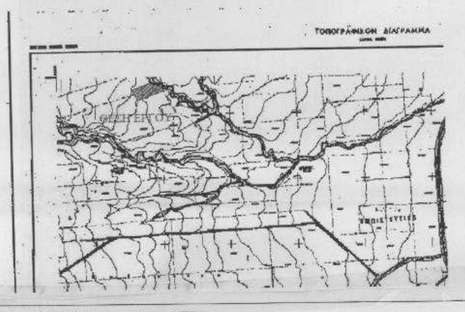

ΔΗΛΩΣΗ ΜΗΧΑΝΙΚΟΥ (Ν. 651/77)

Δηλώνω σύμφωνα με τον νόμο για το γεωτεμάχιο με στοιχεία " Α-Β-Γ-Δ-Ε-Ζ-Α" και εμβαδόν 16347,72τμ που βρίσκεται στην εκτός σχεδίου κτηματική περιοχή Αναρράχης ότι :

α) είναι άρτιο και οικοδομήσιμο σύμφωνα με τις πολεοδομικές διατάξεις που ισχύουν σήμερα,
β) βρίσκεται εκτός σχεδίου πόλεως,
γ) δεν εμπίπτει στις διατάξεις του Ν. 1337/83 και δεν οφείλει εισφορές σε γη και χρήμα,
δ) εντός αυτού δεν διέρχονται εναέριες γραμμές μεταφοράς υψηλής τάσης της ΔΕΗ ή αγωγός φυσικού αερίου,
ε) εντός αυτού και κατά μήκος του προσώπου του εν θέματι γεωτεμαχίου δεν υπάρχουν δέντρα, και
στ) εντός αυτού δε διέρχεται ρεύμα.

Ο ΜΗΧΑΝΙΚΟΣ

ΤΣΕΧΕΛΙΔΗΣ Σ. ΔΗΜΗΤΡΗΣ
ΠΟΛΙΤΙΚΟΣ ΜΗΧΑΝΙΚΟΣ Α.Π.Θ.
Τ. Π. ΠΕΛΛΑΔΗΣ 5 - ΠΤΟΛΕΜΑΪΔΑ 502 00
ΑΡ. ΜΗΤΡ. ΤΕΕ 126429
ΑΦΜ 074654177 ΔΟΥ ΠΤΟΛΕΜΑΪΔΑΣ

ΔΗΛΩΣΗ ΙΔΙΟΚΤΗΤΗ

Ο κάτωθι υπογεγραμμένος δηλώνω ότι :

Το γεωτεμάχιο με στοιχεία " Α-Β-Γ-Δ-Ε-Ζ-Α" και εμβαδόν 16347,72τμ
που βρίσκεται στην εκτός σχεδίου κτηματική περιοχή της Αναρράχης υποδείχθηκαν από εμένα,
και ενθύνομαι για την ακρίβεια των διλουμένων ορίων του γεωτεμαχίου και για την απαρίζη και την αιτία του
δικαιώματος μου να ζητήσω την έκδοση άδειας δόμησης.

Ο ΔΗΛΩΝ

ΕΜΒΑΔΟΝ ΓΕΩΤΕΜΑΧΙΟΥ Ε Α-Β-Γ-Δ-Ε-Ζ-Α= 16347,72τμ

1) Το διάγραμμα είναι ενταγμένο στο κρατικό σύστημα συντεταγμένων ΕΓΣΑ 87
2) Οι διαστάσεις και το εμβαδόν υπολογίσθηκαν αναλυτικά από τις συντεταγμένες των κορυφών.
3) Η εξάρτηση από το Ε.Γ.Σ.Α. 87 πραγματοποιήθηκε κάνοντας χρήση του σταθμού της Κοζάνης του ιδιωτικού δικτύου της εταιρίας GEOSENSE με συντεταγμένες (x,y) 314118.1121, 4458965.2118
4) Για τις μετρήσεις χρησιμοποιήθηκε GNSS δέκτης PM200 SN με serial number: 0200112704968.8202 με καταγραφή συχνοτήτων L1 & L2 του συστήματος G.P.S.

Ο ΜΗΧΑΝΙΚΟΣ

ΤΣΕΧΕΛΙΔΗΣ Σ. ΔΗΜΗΤΡΗΣ
ΠΟΛΙΤΙΚΟΣ ΜΗΧΑΝΙΚΟΣ Α.Π.Θ.
Τ. Π. ΠΕΛΛΑΔΗΣ 5 - ΠΤΟΛΕΜΑΪΔΑ 502 00
ΑΡ. ΜΗΤΡ. ΤΕΕ 126429
ΑΦΜ 074654177 ΔΟΥ ΠΤΟΛΕΜΑΪΔΑΣ

ΟΡΟΙ ΔΟΜΗΣΗΣ Π.Δ. 24/5/85(ΦΕΚ 270 Δ'-31.5.85) & Ν. 4067/2012 (ΦΕΚ 79/08-04-2012)

ΧΡΗΣΗ ΓΗΣ : ΕΚΤΟΣ ΣΧΕΔΙΟΥ (ΑΓΡΟΤΙΚΗ ΑΠΟΘΗΚΗ)
α) Κάλυψη : 30 %
β) Σ.Δ. : 0.9
γ) Η max : 11 μ.
δ) Απόσταση από τα όρια : 15 μ.
ε) Σ.Ο. : 5.5

ΑΡΤΙΟΤΗΤΑ :
ΕΛ.ΕΜΒ. 4000 τ.μ.
ΕΛ.ΒΑΘΟΣ 50 μ.
ΕΛ.ΠΡΟΣ. 45 μ.

ΕΡΓΟΔΟΤΗΣ	
ΠΑΠΑΝΙΚΟΛΑΟΥ ΜΑΡΙΑ	
ΤΙΤΛΟΣ ΜΕΛΕΤΗΣ	
ΤΟΠΟΓΡΑΦΙΚΟ ΔΙΑΓΡΑΜΜΑ ΑΓΡΟΤΕΜΑΧΙΟΥ ΥΠ'ΑΡΙΘΜΟΝ 1041	
ΠΕΡΙΟΧΗ ΜΕΛΕΤΗΣ	
ΚΤΗΜΑΤΟΛΟΓΙΚΗ ΠΕΡΙΟΧΗ ΑΝΑΡΡΑΧΗΣ ΔΗΜΟΣ ΕΟΡΔΑΙΑΣ ΝΟΜΟΣ ΚΟΖΑΝΗΣ	
ΜΕΛΕΤΗΤΗΣ ΤΣΕΧΕΛΙΔΗΣ Σ. ΔΗΜΗΤΡΙΟΣ ΠΟΛΙΤΙΚΟΣ ΜΗΧΑΝΙΚΟΣ	
ΘΕΜΑ ΣΧΕΔΙΟΥ ΤΟΠΟΓΡΑΦΙΚΟ ΔΙΑΓΡΑΜΜΑ ΑΓΡΟΤΕΜΑΧΙΟΥ 1041	ΚΛΙΜΑΚΑ 1:500 ΑΡ. ΣΧΕΔΙΟΥ Α1
ΣΦΡΑΓΙΔΑ ΤΣΕΧΕΛΙΔΗΣ Σ. ΔΗΜΗΤΡΗΣ ΠΟΛΙΤΙΚΟΣ ΜΗΧΑΝΙΚΟΣ Α.Π.Θ. Τ. ΠΕΛΛΑΔΗΣ 5 - ΠΤΟΛΕΜΑΪΔΑ 502 00 ΑΡ. ΜΗΤΡ. ΤΕΕ 126429 ΑΦΜ 074654177 ΔΟΥ ΠΤΟΛΕΜΑΪΔΑΣ	ΧΡΟΝΟΣ ΜΕΛΕΤΗΣ ΑΥΓΟΥΣΤΟΣ 2015 ΥΠΟΓΡΑΦΗ

Εγκρίθηκε και διωδόθη
στον 5002215829 εκδόμενο
στην 6-10-15