Το παρόν σχεδιάγραμμα αποτελεί φωτοσμίκρυνση του πρωτοτύπου σε μέγεθος Α3.

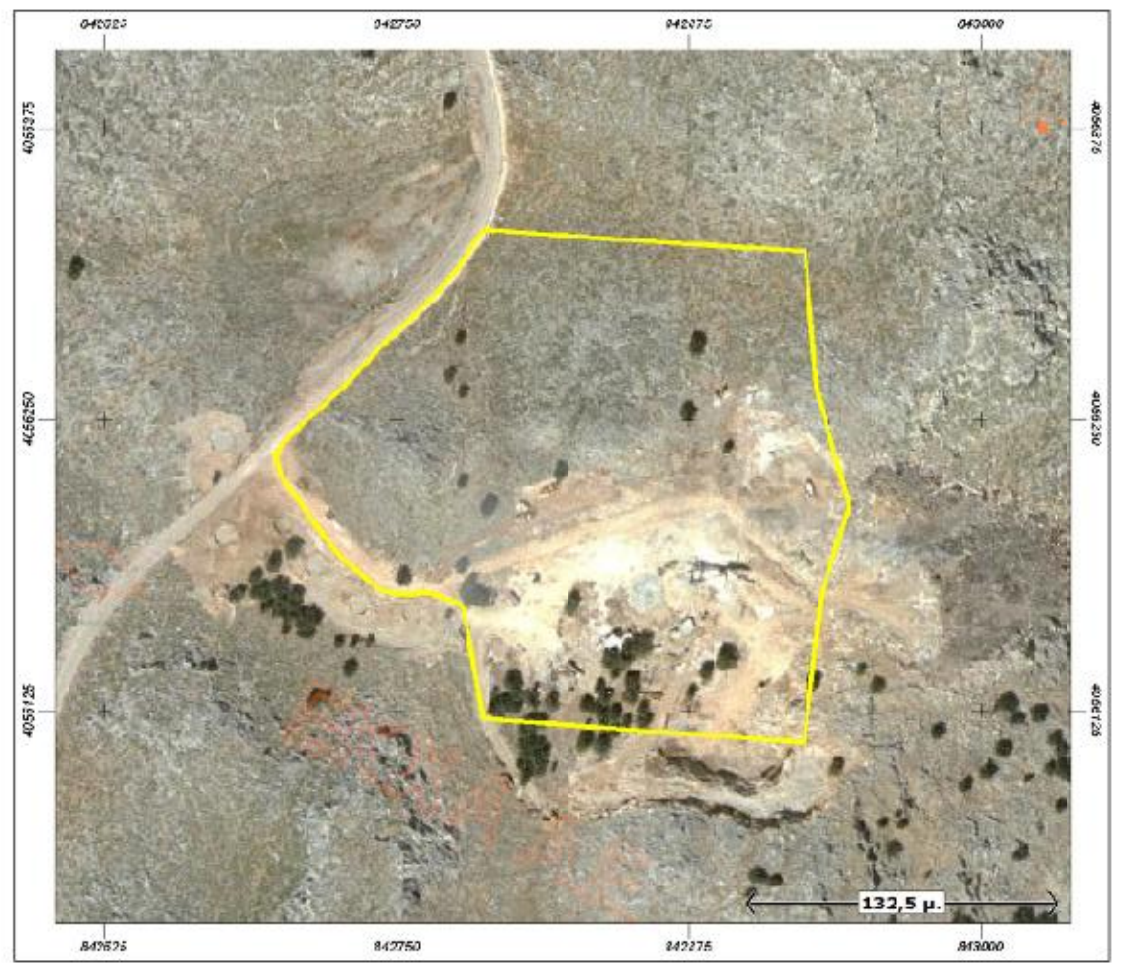

ΑΠΟΣΠΑΣΜΑ ΚΤΗΜΑΤΟΛΟΓΙΚΟΥ ΧΑΡΤΗ Γ' ΑΝΑΡΤΗΣΗΣ



ΑΠΟΣΠΑΣΜΑ ΧΑΡΤΗ 5.000

ΕΓΣΑ 87
ΠΙΝΑΚΑΣ ΣΥΝΤΕΤΑΓΜΕΝΩΝ
ΤΩΝ ΚΟΡΥΦΩΝ ΤΟΥ ΟΡΙΟΥ

ΚΟΡ.	Χ	Ψ	ΑΠΟΣΤΑΣΗ ΠΡΟΗΓ.
ΑΑ	842931.98	4056175.36	--
ΑΒ	842924.70	4056111.28	64.49
ΑΓ	842786.69	4056121.52	138.38
ΑΔ	842776.58	4056168.65	47.83
ΑΕ	842777.15	4056170.87	2.64
ΑΖ	842765.29	4056175.27	12.65
ΑΗ	842757.53	4056175.05	7.76
ΑΘ	842749.36	4056174.88	8.18
ΑΙ	842742.61	4056176.92	7.05
ΑΚ	842727.08	4056189.61	20.05
ΑΛ	842721.31	4056196.43	8.94
ΑΜ	842700.09	4056227.09	37.28
ΑΝ	842698.05	4056235.63	8.78
ΑΞ	842709.22	4056247.36	16.20
ΑΟ	842728.39	4056265.33	26.27
ΑΠ	842744.08	4056282.04	22.92
ΑΡ	842763.30	4056300.35	26.55
ΑΣ	842769.29	4056306.37	8.49
ΑΤ	842776.50	4056315.54	11.66
ΑΥ	842786.90	4056331.41	18.98
ΑΦ	842851.49	4056326.67	64.76
ΑΧ	842924.93	4056322.22	73.58
ΑΨ	842929.74	4056262.47	59.91
ΑΩ	842943.81	4056212.92	51.51
ΑΑ	842931.98	4056175.36	39.38

ΕΜΒΑΔΟΝ ΤΕΜΑΧΙΟΥ= 38978 Μ2

ΠΙΝΑΚΑΣ ΣΥΝΤΕΤΑΓΜΕΝΩΝ ΚΟΡΥΦΩΝ

1.	X=842781.9277	Y=4056149.1955	27.	X=842813.0000	Y=4056186.5000
2.	X=842790.4108	Y=4056153.3209	28.	X=842808.5000	Y=4056183.2500
3.	X=842799.8750	Y=4056164.7500	29.	X=842803.5625	Y=4056177.5000
4.	X=842801.5000	Y=4056157.5000	30.	X=842800.6875	Y=4056170.2500
5.	X=842808.0627	Y=4056151.7499	31.	X=842801.1001	Y=4056188.8075
6.	X=842815.0623	Y=4056145.4999	32.	X=842770.1167	Y=4056184.2987
7.	X=842821.6249	Y=4056142.7499	33.	X=842754.9919	Y=4056183.1055
8.	X=842827.7864	Y=4056139.8387	34.	X=842745.6377	Y=4056184.2987
9.	X=842839.2498	Y=4056143.5000	35.	X=842738.2751	Y=4056189.8661
10.	X=842849.0626	Y=4056144.0002	36.	X=842729.8252	Y=4056201.7140
11.	X=842860.9373	Y=4056145.2500	37.	X=842752.6715	Y=4056214.8224
12.	X=842867.5000	Y=4056146.7502	38.	X=842777.9888	Y=4056210.4654
13.	X=842875.6875	Y=4056152.5000	39.	X=842786.7892	Y=4056215.4679
14.	X=842884.6875	Y=4056158.7500	40.	X=842799.3046	Y=4056220.0168
15.	X=842892.8750	Y=4056163.4998	41.	X=842822.7423	Y=4056228.3426
16.	X=842896.5625	Y=4056167.7499	42.	X=842859.9033	Y=4056238.2008
17.	X=842903.9376	Y=4056172.7501	43.	X=842865.8444	Y=4056242.6694
18.	X=842909.3124	Y=4056177.4999	44.	X=842879.1213	Y=4056280.6382
19.	X=842915.0000	Y=4056185.2500	45.	X=842896.1550	Y=4056287.9646
20.	X=842915.8750	Y=4056189.7500	46.	X=842916.6886	Y=4056281.8610
21.	X=842906.4377	Y=4056199.7499	47.	X=842706.1638	Y=4056244.1201
22.	X=842895.7501	Y=4056211.2501	48.	X=842713.2003	Y=4056225.6555
23.	X=842886.7501	Y=4056214.7501	49.	X=842721.8397	Y=4056212.5446
24.	X=842883.0625	Y=4056215.7501	50.	X=842727.2997	Y=4056205.2551
25.	X=842876.9373	Y=4056214.7500	20'.	X=842931.6063	Y= 4056172.0704
26.	X=842848.6248	Y=4056202.2500			

Το τμήμα Ε3 με στοιχεία (48, 47, ΑΞ, ΑΟ,...,ΑΧ, ΑΨ, 46,...,36, 50, 49, 48) εμβαδού 16.453,5 τ.μ., χαρακτηρίζεται ως δάσος κατά την έννοια του άρθρου 3 παρ. 3 του ν. 998/79, όπως ισχύει.
Το τμήμα Ε4 με στοιχεία (47, 48, 49, 50, 36, 35, 34, 33, 32, ΑΖ, ΑΗ, ..., ΑΝ, 47) εμβαδού 906.5 τ.μ., χαρακτηρίζεται ως μη δασική (γεωργική) έκταση κατά την έννοια του άρθρου 3 παρ. 6α του ν. 998/79, όπως ισχύει.
Τα τμήματα Ε4' με στοιχεία (32, 31.27, 28, 29, 30, 3, 2, 1, ΑΔ, ΑΕ, ΑΖ, 32) εμβαδού 906,5 τ.μ. και Ε5 με στοιχεία (20' 20, 21,...,27, 31, 32, ...,45, 46, ΑΨ, ΑΩ, ΑΑ, 20') εμβαδού 0616,5 τ.μ., χαρακτηρίζονται ως μη δασικές εκτάσεις (χέρσοι αγροί) κατά την έννοια του άρθρου 3 παρ. 6β του ν. 998/79, όπως ισχύει.
και 6α

Ρόδος 9-11-2015
Η εισηγήτρια

Μπακαλάκα Λιακαρίνη
Δασολόγος

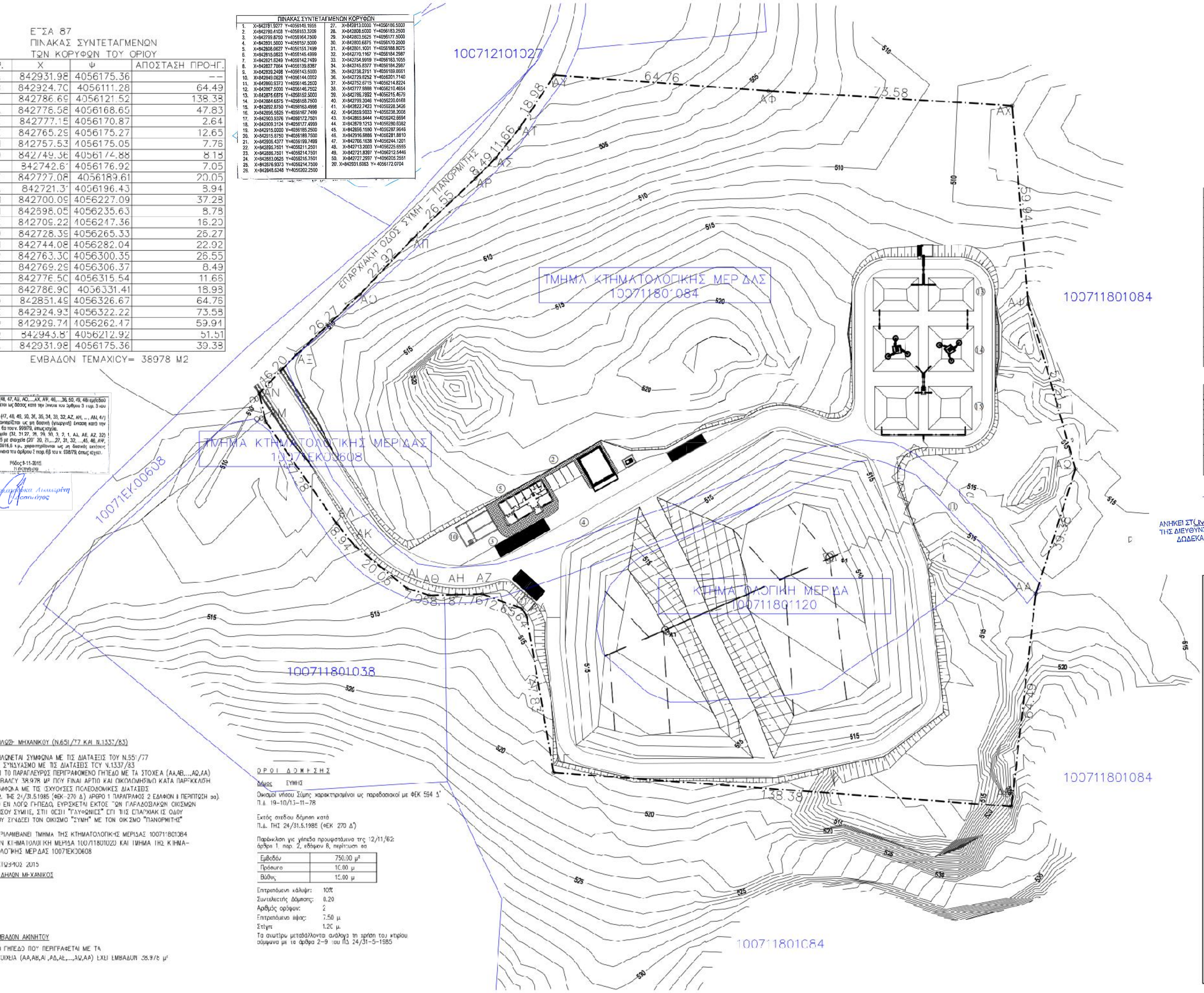

ΔΗΛΩΣΗ ΜΗΧΑΝΙΚΟΥ (Ν.651/77 ΚΑΙ Ν.1337/83)

ΔΗΛΩΝΕΤΑΙ ΣΥΜΦΩΝΑ ΜΕ ΤΙΣ ΔΙΑΤΑΞΕΙΣ ΤΟΥ Ν.651/77
ΣΕ ΣΥΝΔΥΑΣΜΟ ΜΕ ΤΙΣ ΔΙΑΤΑΞΕΙΣ ΤΟΥ Ν.1337/83
ΟΤΙ ΤΟ ΠΑΡΑΠΛΕΥΡΩΣ ΠΕΡΙΓΡΑΦΟΜΕΝΟ ΓΗΠΕΔΟ ΜΕ ΤΑ ΣΤΟΙΧΕΙΑ (ΑΑ,ΑΒ,...,ΑΩ,ΑΑ)
ΕΜΒΑΔΟΥ 38.978 Μ² ΠΟΥ ΕΙΝΑΙ ΑΡΤΙΟ ΚΑΙ ΟΙΚΟΔΟΜΗΣΙΜΟ ΚΑΤΑ ΠΑΡΕΚΚΛΙΣΗ
ΣΥΜΦΩΝΑ ΜΕ ΤΙΣ ΙΣΧΥΟΥΣΕΣ ΠΟΛΕΟΔΟΜΙΚΕΣ ΔΙΑΤΑΞΕΙΣ
Π.Δ. ΤΗΣ 24/31.5.1985 (ΦΕΚ-270 Δ) ΑΡΘΡΟ 1 ΠΑΡΑΓΡΑΦΟΣ 2 ΕΔΑΦΙΟΝ Β ΠΕΡΙΠΤΩΣΗ αα).
ΤΟ ΕΝ ΛΟΓΩ ΓΗΠΕΔΟ, ΕΥΡΙΣΚΕΤΑΙ ΕΚΤΟΣ ΤΩΝ ΠΑΡΑΔΟΣΙΑΚΩΝ ΟΙΚΙΣΜΩΝ
ΝΗΣΟΥ ΣΥΜΗΣ, ΣΤΗ ΘΕΣΗ "ΓΛΥΦΩΝΙΕΣ" ΕΠΙ ΤΗΣ ΕΠΑΡΧΙΑΚΗΣ ΟΔΟΥ
ΠΟΥ ΣΥΝΔΕΕΙ ΤΟΝ ΟΙΚΙΣΜΟ "ΣΥΜΗ" ΜΕ ΤΟΝ ΟΙΚΙΣΜΟ "ΠΑΝΟΡΜΙΤΗΣ"

ΠΕΡΙΛΑΜΒΑΝΕΙ ΤΜΗΜΑ ΤΗΣ ΚΤΗΜΑΤΟΛΟΓΙΚΗΣ ΜΕΡΙΔΑΣ 100711801084
ΤΗΝ ΚΤΗΜΑΤΟΛΟΓΙΚΗ ΜΕΡΙΔΑ 100711801020 ΚΑΙ ΤΜΗΜΑ ΤΗΣ ΚΤΗΜΑΤΟΛΟΓΙΚΗΣ ΜΕΡΙΔΑΣ 10071ΕΚ00608

ΟΚΤΩΒΡΙΟΣ 2015

Ο ΔΗΛΩΝ ΜΗΧΑΝΙΚΟΣ

ΕΜΒΑΔΟΝ ΑΚΙΝΗΤΟΥ

ΤΟ ΓΗΠΕΔΟ ΠΟΥ ΠΕΡΙΓΡΑΦΕΤΑΙ ΜΕ ΤΑ
ΣΤΟΙΧΕΙΑ (ΑΑ,ΑΒ,ΑΓ,ΑΔ,ΑΕ,...,ΑΩ,ΑΑ) ΕΧΕΙ ΕΜΒΑΔΟΝ 38.978 μ²

ΟΡΟΙ ΔΟΜΗΣΗΣ

Δήμος ΣΥΜΗΣ

Οικισμοί νήσου Σύμης χαρακτηρισμένοι ως παραδοσιακοί με ΦΕΚ 594 Δ'
Π.Δ. 19-10/13-11-78

Εκτός σχεδίου δόμηση κατά
Π.Δ. ΤΗΣ 24/31.5.1985 (ΦΕΚ 270 Δ')

Παρέκκλιση για γήπεδα προυφιστάμενα της 12/11/62:
άρθρο 1, παρ. 2, εδάφιον Β, περίπτωση αα

Εμβαδόν	750.00 μ²
Πρόσωπο	10.00 μ
Βάθος	15.00 μ

Επιτρεπόμενη κάλυψη: 10%
Συντελεστής Δόμησης: 0.20
Αριθμός ορόφων: 2
Επιτρεπόμενο ύψος: 7.50 μ.
Στέγη: 1.20 μ.
Τα ανωτέρω μεταβάλλονται ανάλογα τη χρήση του κτιρίου σύμφωνα με τα άρθρα 2-9 του ΠΔ 24/31-5-1985

ΥΠΟΜΝΗΜΑ

ΥΠΟΜΝΗΜΑ ΓΕΝΙΚΗΣ ΔΙΑΤΑΞΗΣ	
①	ΠΥΛΗ ΕΙΣΟΔΟΥ
②	ΧΩΡΟΣ ΣΤΑΘΜΕΥΣΗΣ ΜΗΧΑΝΗΜΑΤΩΝ ΧΥΤΑ
③	ΓΕΦΥΡΟΠΛΑΣΤΙΓΓΑ
④	ΧΩΡΟΣ ΑΝΑΜΟΝΗΣ ΑΠΟΡΡΙΜΜΑΤΟΦΟΡΩΝ
⑤	ΚΤΙΡΙΟ ΔΙΟΙΚΗΣΗΣ
⑥	ΧΩΡΟΣ ΔΕΙΓΜΑΤΟΛΗΨΕΙΑΣ
⑦	ΕΚΠΛΥΣΗ ΤΡΟΧΩΝ
⑧	ΑΠΟΘΗΚΗ ΚΑΥΣΙΜΩΝ - ΚΤΙΡΙΟ ΗΖ
⑨	ΣΥΝΕΡΓΕΙΟ
⑩	ΔΕΞΑΜΕΝΗ ΑΡΔΕΥΣΗΣ - ΠΥΡΟΣΒΕΣΗΣ
⑪	ΔΑΝΕΙΟΘΑΛΑΜΟΣ ΓΑΙΩΔΟΥΣ ΥΛΙΚΟΥ
⑫	ΧΩΡΟΣ ΣΤΑΘΜΕΥΣΗΣ ΟΧΗΜΑΤΩΝ
⑬	ΔΕΞΑΜΕΝΗ ΣΥΛΛΟΓΗΣ ΣΤΡΑΓΓΙΣΜΑΤΩΝ
⑭	ΜΟΝΑΔΑ ΒΙΟΛΟΓΙΚΗΣ ΠΡΟΕΠΕΞΕΡΓΑΣΙΑΣ
⑮	ΔΕΞΑΜΕΝΗ ΩΡΙΜΑΝΣΗΣ - ΚΑΘΑΡΩΝ - ΑΝΑΚΥΚΛΟΦΟΡΙΑΣ
━ · ━	ΠΕΡΙΦΡΑΞΗ
═ ═	ΑΝΤΙΠΥΡΙΚΗ ΖΩΝΗ

ΥΠΟΜΝΗΜΑ ΕΡΓΩΝ ΔΙΑΧΕΙΡΙΣΗΣ ΣΤΡΑΓΓΙΣΜΑΤΩΝ	
━	ΚΥΡΙΟΙ ΑΓΩΓΟΙ ΣΥΛΛΟΓΗΣ ΣΤΡΑΓΓΙΣΜΑΤΩΝ
─	ΔΕΥΤΕΡΕΥΟΝΤΕΣ ΑΓΩΓΟΙ ΣΥΛΛΟΓΗΣ ΣΤΡΑΓΓΙΣΜΑΤΩΝ
∿	ΚΑΤΑΘΛΙΠΤΙΚΟΣ ΑΓΩΓΟΣ ΣΥΛΛΟΓΗΣ ΣΤΡΑΓΓΙΣΜΑΤΩΝ
----	ΑΓΩΓΟΙ ΚΑΘΑΡΙΣΜΟΥ ΔΙΚΤΥΟΥ ΣΥΛΛΟΓΗΣ ΣΤΡΑΓΓΙΣΜΑΤΩΝ
◇	ΦΡΕΑΤΙΟ JETTING
Φ1	ΦΡΕΑΤΙΟ ΣΥΛΛΟΓΗΣ ΚΑΙ ΕΛΕΓΧΟΥ ΣΤΡΑΓΓΙΣΜΑΤΩΝ
Α1	ΑΝΤΛΙΑ ΑΠΑΓΩΓΗΣ ΟΜΒΡΙΩΝ

─ ΚΤΗΜΑΤΟΛΟΓΙΚΟ ΟΡΙΟ

ΑΝΗΚΕΙ ΣΤην αριθ. πρωτ. 79955/16-11-2015
ΤΗΣ ΔΙΕΥΘΥΝΣΗΣ ΔΑΣΩΝ πράξη χαρακτηρισμού
ΔΩΔΕΚΑΝΗΣΟΥ

ΘΕΩΡΗΘΗΚΕ
ΡΟΔΟΣ 16/11/2015
Ο Δ/ΝΤΗΣ ΔΑΣΩΝ

ΕΛΛΗΝΙΚΗ ΔΗΜΟΚΡΑΤΙΑ
ΝΟΜΟΣ ΔΩΔΕΚΑΝΗΣΟΥ
ΔΗΜΟΣ ΣΥΜΗΣ

ΕΡΓΟ: Χ.Υ.Τ.Α. ΔΗΜΟΥ ΣΥΜΗΣ ΣΤΗ ΘΕΣΗ ΓΛΥΦΩΝΙΕΣ

ΣΥΝΤΑΞΑΣ: ΔΗΜΟΣ ΣΥΜΗΣ
Δ/ΝΣΗ ΤΕΧΝΙΚΩΝ ΥΠΗΡΕΣΙΩΝ

ΣΧΕΔΙΟ "ΩΣ ΚΑΤΑΣΚΕΥΑΣΤΗΚΕ"

ΘΕΜΑ ΣΧΕΔΙΟΥ: ΓΕΝΙΚΗ ΔΙΑΤΑΞΗ
ΤΟΠΟΓΡΑΦΙΚΟ ΔΙΑΓΡΑΜΜΑ
ΓΙΑ ΧΡΗΣΗ ΔΑΣΑΡΧΕΙΟΥ

ΤΟΜΟΣ:
ΑΡ. ΣΧΕΔΙΟΥ:
ΚΛΙΜΑΚΑ: 1:500

ΗΜΕΡΟΜΗΝΙΑ : ΦΕΒΡΟΥΑΡΙΟΣ 2015

ΑΝΑΘΕΩΡΗΣΕΙΣ	
ΗΜΕΡΟΜΗΝΙΑ	ΠΕΡΙΓΡΑΦΗ
14-10-2015	ΑΝΑΘΕΩΡΗΣΗ 1

ΣΦΡΑΓΙΔΕΣ

ΣΥΝΤΑΞΗ	ΘΕΩΡΗΘΗΚΕ
ΜΠΑΚΑ ΣΩΤΗΡΙΑ ΑΓΡΟΝΟΜΟΣ ΤΟΠΟΓΡΑΦΟΣ ΜΗΧΑΝΙΚΟΣ ΠΕ 6	14 ΟΚΤ. 2015 Ο Δ/ντής Κωνσταντίνος Ριζόπουλος Πολιτικός Μηχανικός ΠΕ3 MSc