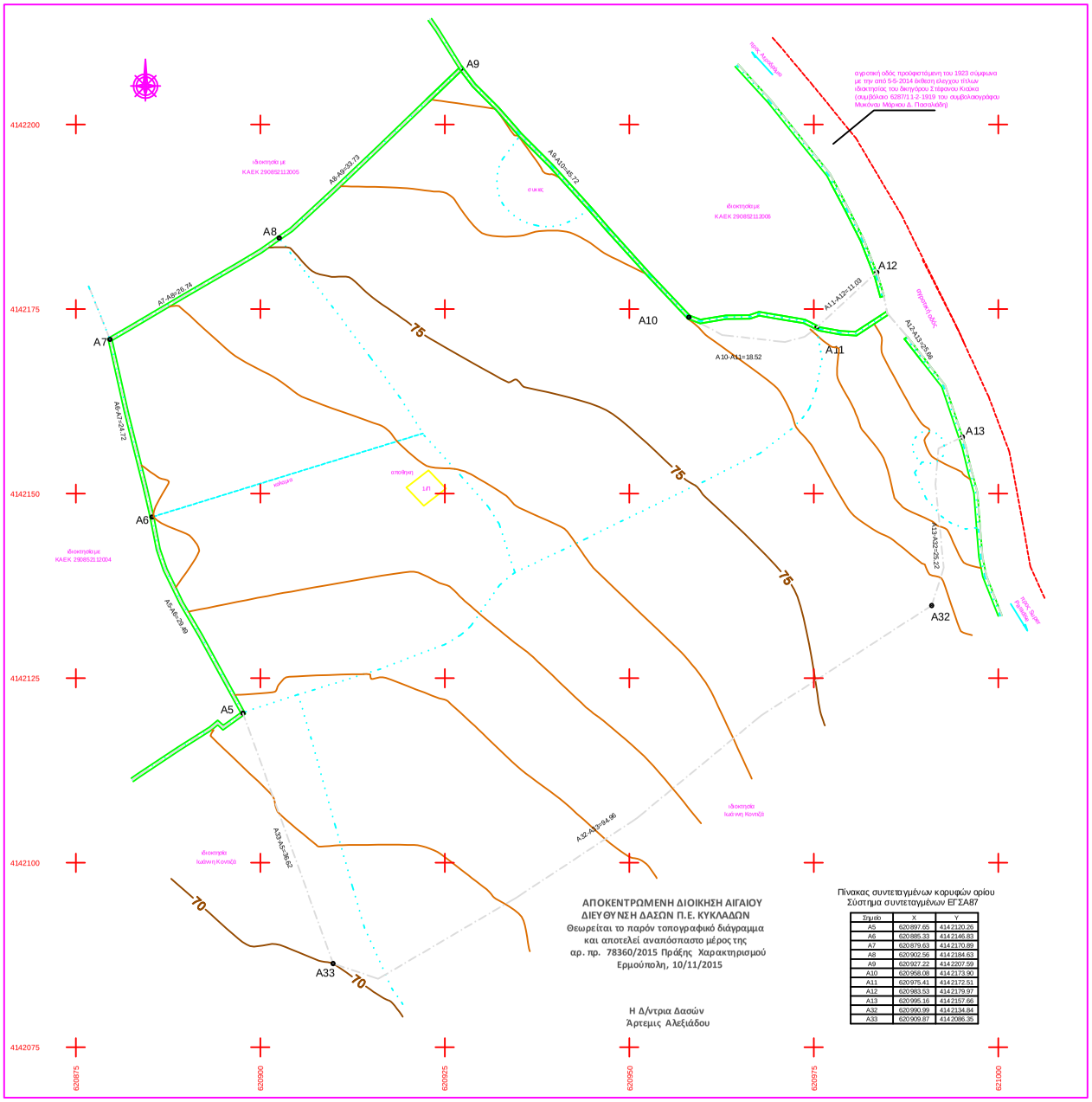

Πίνακας συντεταγμένων κορυφών ορίου
Σύστημα συντεταγμένων ΕΓΣΑ87

Σημείο	X	Y
A5	620897.65	4142120.26
A6	620885.33	4142146.83
A7	620879.63	4142170.89
A8	620902.56	4142184.63
A9	620927.22	4142207.59
A10	620958.08	4142173.90
A11	620975.41	4142172.51
A12	620983.53	4142179.97
A13	620995.16	4142157.66
A32	620990.99	4142134.84
A33	620909.87	4142086.35

Προσδιορισμός θέσης ιδιοκτησίας στο 1:5000 της ΓΥΣ (Φ.Χ. 7601_8 & 7601_7)

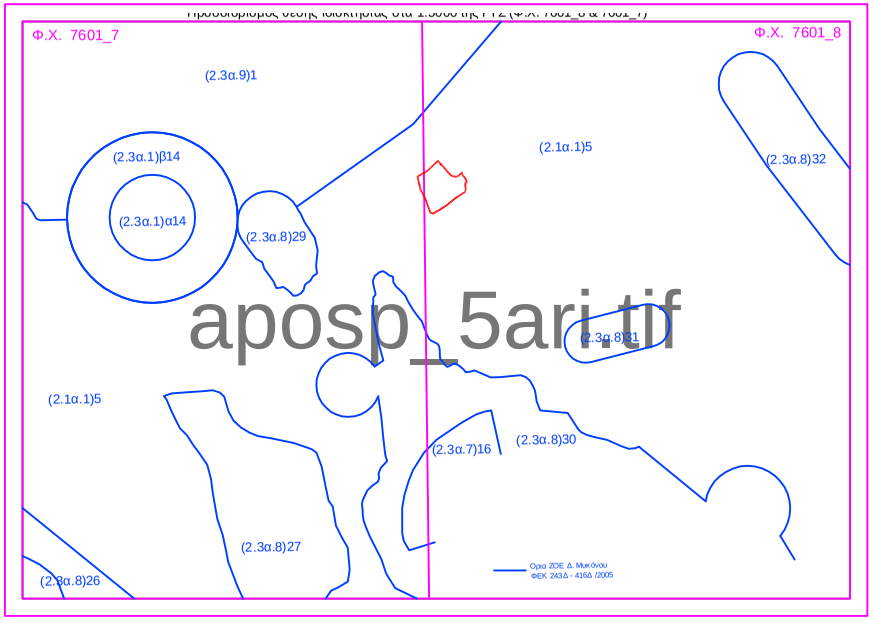

aposp_5ari.tif

Προσδιορισμός θέσης ιδιοκτησίας στο 1:50000 της ΓΥΣ (Φ.Χ. Μύκονος)



ΕΜΒΑΔΟΜΕΤΡΗΣΗ - ΜΗΚΗ ΠΛΕΥΡΩΝ

Ε (γηπέδου) = Ε (Α5,Α6,Α7, Α8,Α9,Α10 ,Α11,Α12,Α13,Α32,Α33,Α5) = 8036.50 τ.μ.
Α5-Α6=29.49 Α6-Α7=24.72 Α7-Α8=26.74 Α8-Α9=33.73 Α9-Α10=45.72 Α10-Α11=18.52
Α11-Α12=11.03 Α12-Α13=25.66 Α13-Α32=25.22 Α32-Α33=94.96 Α33-Α5=36.62

Ε(βδομετρήση κτίσματος εντός γηπέδου
Ε ισόγειας αποθήκης = 12.95τ.μ.

ΔΗΛΩΣΗ ΜΗΧΑΝΙΚΟΥ

Δηλώνω υπεύθυνα ότι οι μετρήσεις για τη σύνταξη του παρόντος διαγράμματος πραγματοποιήθηκαν με το GPS R10 της TRIMBLE σε πραγματικό χρόνο - μέθοδος RTK - από το Δίκτυο Σταθμών Αναφοράς του Ελληνικού Συστήματος Εντοπισμού HEPOS της Κτηματολογιο Α.Ε. καιμετατρσπή στο σύστημα συντεταγμένων ΕΓΣΑ87. Οι πίνακες συντεταγμένων των κορυφών των ιδιοκτησιών είναι στο κρατικό δίκτυο ΕΓΣΑ87 και είναι ορθοί.

Ο δηλών Μηχανικός

ΠΑΡΑΤΗΡΗΣΕΙΣ

-- Τα όρια εφαρμόστηκαν βάσει υπόδειξης των ιδιοκτητών και της υπάρχουσας κατάστασης.
-- Τα εμβαδά υπολογίστηκαν αναλυτικά και οι αποστάσεις μετρήθηκαν επί τεθλασμένης.
-- Η ελάχιστη απόσταση τ ου γηπέδου από τη θάλασσα είναι 590μ.
-- Το σύστημα συντεταγμένων είναι το κρατικό σύστημα ΕΓΣΑ87 .

ΔΗΛΩΣΕΙΣ Ν. 651/77 κ Ν.1337/83

Δηλώνω υπεύθυνα και σύμφωνα με το άρθρο 5 του Ν.651/77 ότι
Το γήπεδο που χρησιμοποιείται από τα σταχείο (Α5,Α6,Α7,Α8,Α9,Α10,Α11,Α12,Α13,Α32,Α33,Α5) ευρίσκεται εκτός σχεδίου, εντός Ζ.Ο.Ε. (ΦΕΚ 243Δ/2005) Δήμου Μυκόνου (περιοχή (2.1α.1)5), είναι άρτιο και δύναται να οικοδομηθεί σύμφωνα με τις ισχύουσες πολεοδομικές διαταξεις.
Το γήπεδο δεν υπάγεται στις διατάξεις του Ν. 1337/83 και δεν αφήλε αφορμή σε γη και χχήμα.
Το γήπεδο δεν υπάγεται στις διατάξεις του Ν. 3937/2011 (ΦΕΚ 60Α/2011) περί διατήρησης της βιοποικιλότητας.

Ο δηλών Μηχανικός

ΤΟΠΟΓΡΑΦΙΚΟ ΔΙΑΓΡΑΜΜΑ ΓΗΠΕΔΟΥ	ΚΛΙΜΑΚΑ 1 : 250
	ΗΜΕΡΟΜΗΝΙΑ Ιουνιος 2015
ΘΕΣΗ : Πλακωτό - Κούνδουρος Ν. ΜΥΚΟΝΟΥ	
ΙΔΙΟΚΤΗΣΙΑΣ : ΜΑΤΘΑΙΟΣ και ΣΠΥΡΙΔΩΝ ΑΠΟΣΤΟΛΟΥ	
	ΣΦΡΑΓΙΔΑ