ΠΕΡΙΦΕΡΕΙΑ ΔΥΤΙΚΗΣ ΜΑΚΕΔΟΝΙΑΣ
ΠΕΡΙΦΕΡΕΙΑΚΗ ΕΝΟΤΗΤΑ ΚΟΖΑΝΗΣ
ΔΗΜΟΣ ΒΟΙΟΥ
ΚΤΗΜΑΤΙΚΗ ΠΕΡΙΟΧΗ ΑΠΙΔΕΑΣ

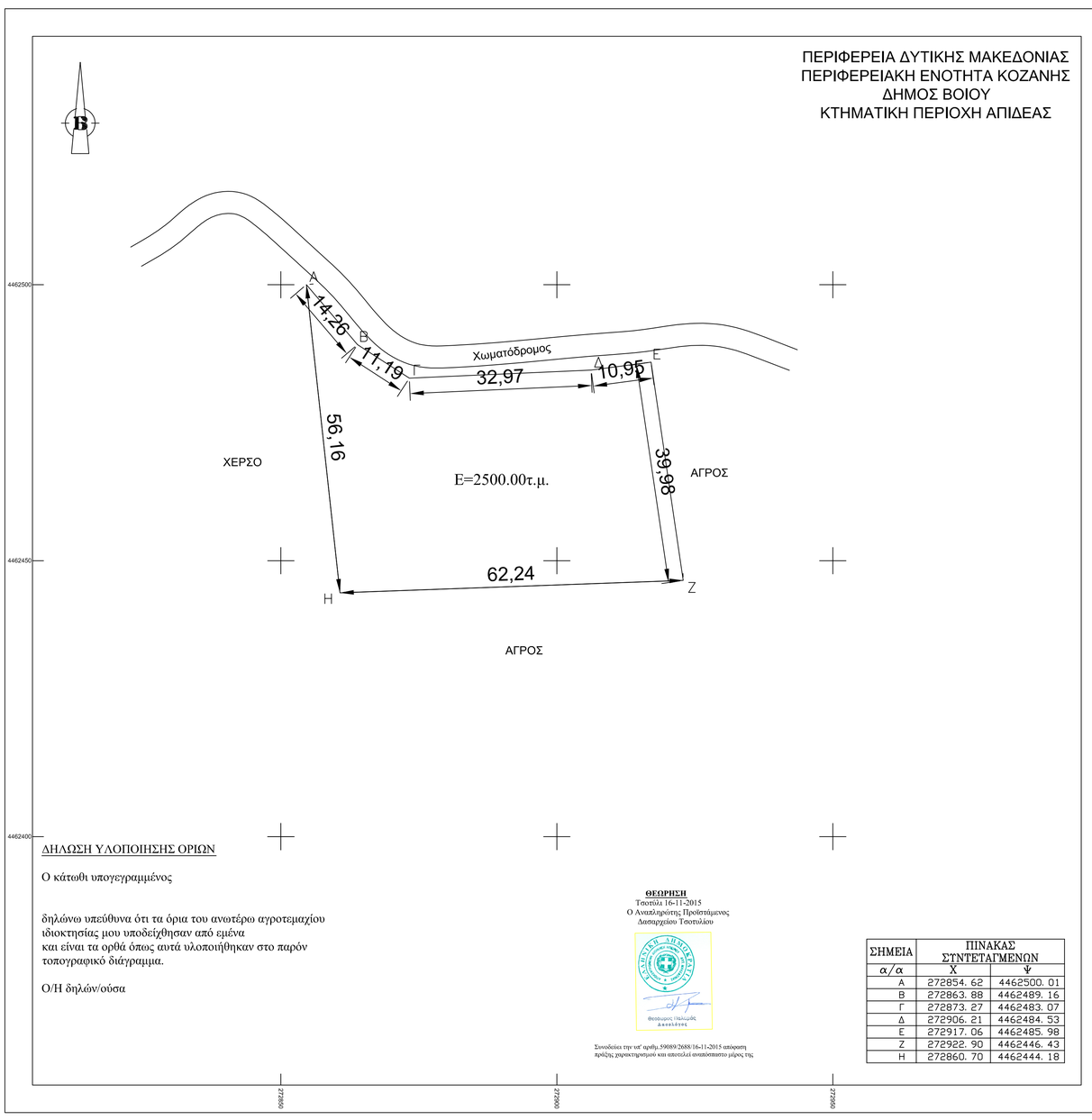

ΔΗΛΩΣΗ ΥΛΟΠΟΙΗΣΗΣ ΟΡΙΩΝ

Ο κάτωθι υπογεγραμμένος

δηλώνω υπεύθυνα ότι τα όρια του ανωτέρω αγροτεμαχίου ιδιοκτησίας μου υποδείχθησαν από εμένα και είναι τα ορθά όπως αυτά υλοποιήθηκαν στο παρόν τοπογραφικό διάγραμμα.

Ο/Η δηλών/ούσα

ΘΕΩΡΗΣΗ
Τσοτύλι 16-11-2015
Ο Αναπληρώτης Προϊστάμενος
Δασαρχείου Τσοτυλίου

Θεόδωρος Γιαλιμάς
Δασολόγος

Συνοδεύει την υπ' αριθμ. 59089/2688/16-11-2015 απόφαση περίξης χαρακτηρισμού και αποτελεί αναπόσπαστο μέρος της

ΣΗΜΕΙΑ	ΠΙΝΑΚΑΣ ΣΥΝΤΕΤΑΓΜΕΝΩΝ	
α/α	Χ	Ψ
Α	272854. 62	4462500. 01
Β	272863. 88	4462489. 16
Γ	272873. 27	4462483. 07
Δ	272906. 21	4462484. 53
Ε	272917. 06	4462485. 98
Ζ	272922. 90	4462446. 43
Η	272860. 70	4462444. 18

ΑΠΟΣΠΑΣΜΑ ΧΑΡΤΗ ΓΥΣ 1:50000 (ΑΡΓΟΣ ΟΡΕΣΤΙΚΟ)

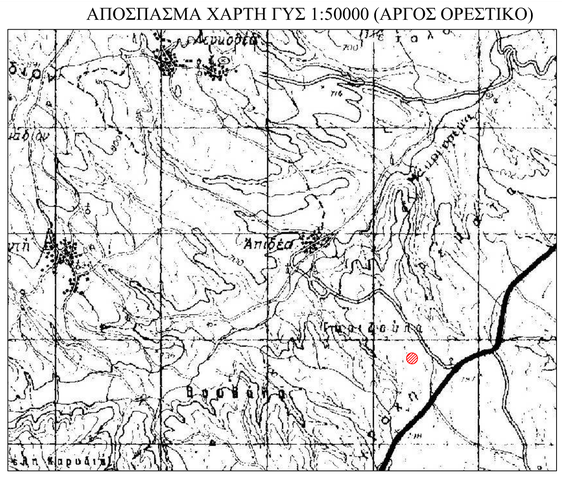

ΟΔΟΙΠΟΡΙΚΟ ΣΚΑΡΙΦΗΜΑ

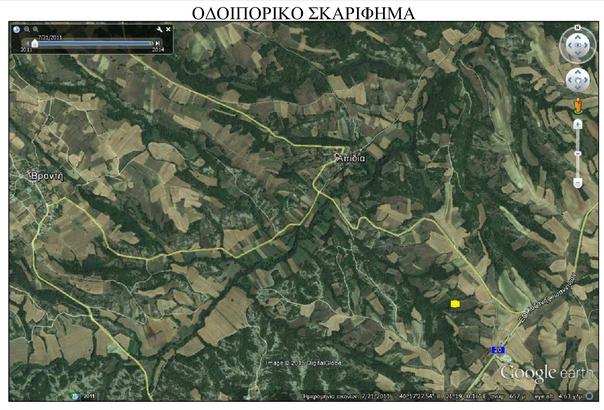

ΕΡΓΟΔΟΤΗΣ: ΠΑΠΑΤΟΛΙΟΣ ΚΟΣΜΑΣ

ΕΡΓΟ:

ΘΕΣΗ : ΔΗΜΟΣ ΒΟΙΟΥ
ΚΤΗΜΑΤΙΚΗ ΠΕΡΙΟΧΗ ΑΠΙΔΕΑΣ
"ΖΩΗΣ"

ΜΕΛΕΤΗΤΗΣ:
ΣΕΜΟΣ Δ. ΑΝΔΡΕΑΣ
ΤΟΠΟΓΡΑΦΟΣ ΜΗΧΑΝΙΚΟΣ

ΘΕΜΑ ΣΧΕΔΙΟΥ
ΤΟΠΟΓΡΑΦΙΚΟ ΔΙΑΓΡΑΜΜΑ

ΑΡ. ΣΧΕΔΙΟΥ
T1

ΚΛΙΜΑΚΑ 1:500

ΧΡΟΝΟΣ ΜΕΛΕΤΗΣ : ΟΚΤΩΒΡΙΟΣ 2015

Ο ΣΥΝΤΑΞΑΣ

ΘΕΩΡΗΣΗ