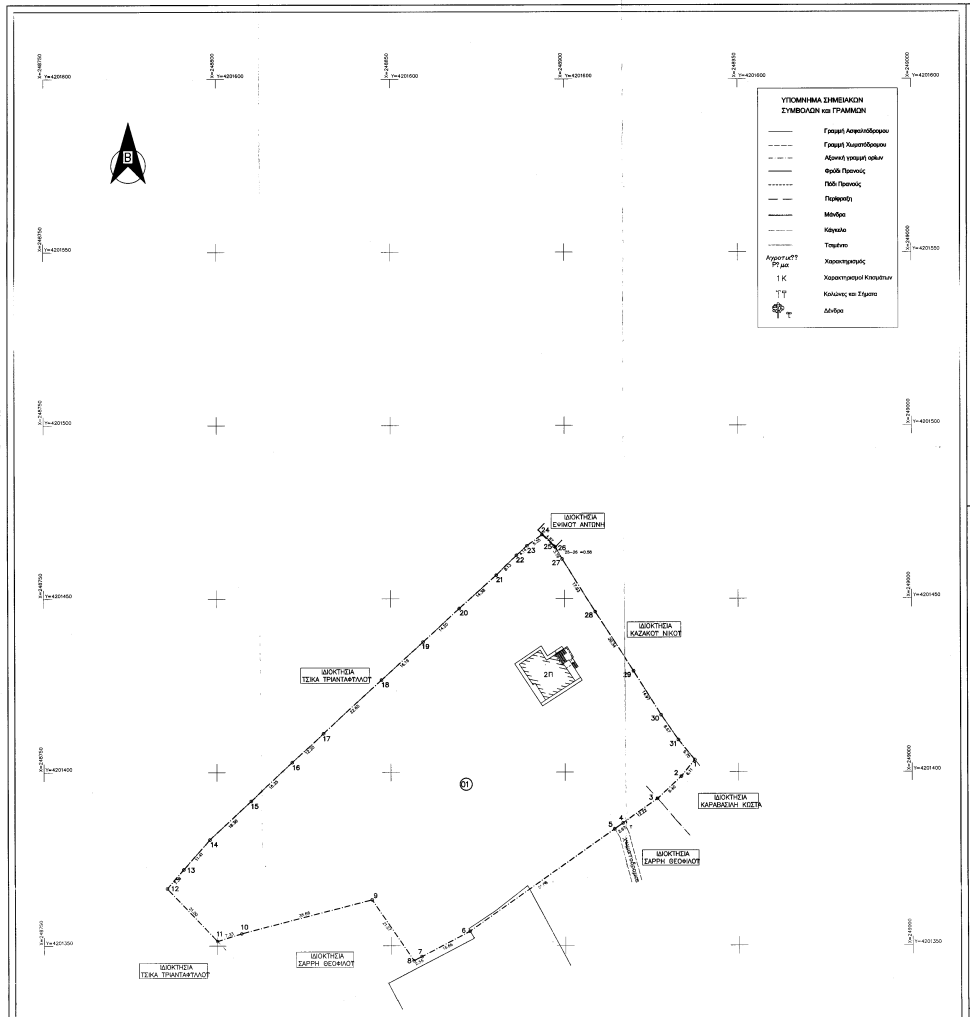

ΠΙΝΑΚΑΣ ΣΤΗΛΕΓΜΕΝΩΝ ΚΟΡΥΦΩΝ ΑΓΡΟΤΕΜΑΧΙΟΥ
ΣΕ ΣΥΣΤΗΜΑ Ε.Γ.Σ.Α. 87

ΚΩΔΙΚΟΣ: 01 Ε= 8.949,56 μ²

ΚΟΡΥΦΗΣ	X	Y	ΠΛΕΥΡΕΣ
1	248937.410	4201403.517	6.11
2	248933.562	4201398.766	9.46
3	248926.682	4201392.366	12.22
4	248918.697	4201385.324	2.97
5	248914.267	4201383.611	51.08
6	248872.494	4201354.152	15.66
7	248858.665	4201348.877	2.55
8	248856.418	4201345.679	21.27
9	248844.448	4201363.268	38.58
10	248807.014	4201353.535	7.33
11	248800.037	4201351.319	21.00
12	248785.538	4201366.520	7.36
13	248790.400	4201372.049	11.41
14	248797.837	4201380.620	16.30
15	248809.870	4201391.722	16.35
16	248821.810	4201402.887	12.20
17	248830.747	4201411.189	22.65
18	248847.354	4201426.589	16.16
19	248856.274	4201437.539	14.20
20	248868.686	4201447.178	14.38
21	248880.418	4201456.760	8.13
22	248886.187	4201462.486	4.14
23	248888.256	4201465.268	5.38
24	248893.556	4201468.444	4.87
25	248897.084	4201465.087	0.56
26	248897.488	4201464.699	3.78
27	248899.349	4201461.432	17.93
28	248908.829	4201446.215	20.34
29	248919.865	4201429.130	14.97
30	248927.798	4201418.439	8.67
31	248932.720	4201409.306	9.79

ΑΠΟΣΠΑΣΜΑ ΧΑΡΤΗ ΓΥΣ 1/5000

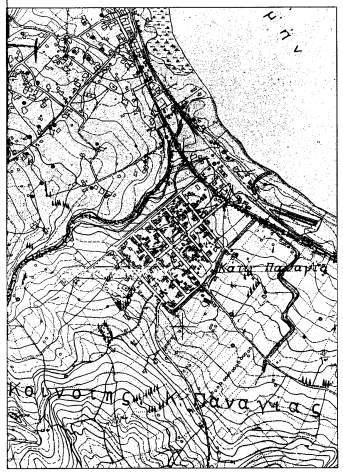

ΑΠΟΣΠΑΣΜΑ ΑΕΡΟΦΩΤΟΓΡΑΦΙΑΣ 1/10.000

ΑΠΟΣΠΑΣΜΑ ΧΑΡΤΗ 1/50.000
Φ.Χ. : ΒΑΡΟΚΟΛΜΙΟ

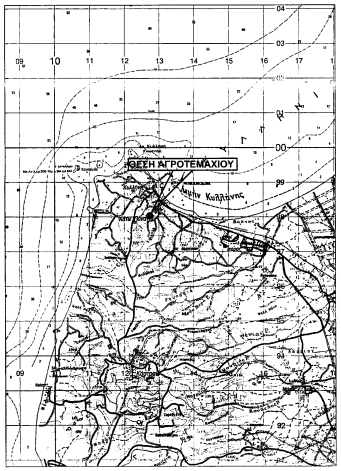

ΕΜΒΑΔΟΜΕΤΡΗΣΗ ΑΓΡΟΤΕΜΑΧΙΟΥ

Ε (1,2,3,4,5,6,7,8,9,10,11,12, ... ,22,23,24,25,26,27,28,29,30,31,1) = 8.949,56 m2

ΕΜΒΑΔΟΜΕΤΡΗΣΗ ΚΤΙΣΜΑΤΟΣ

Εμβαδόν κάτοψης ισογείου πλακοσκεπούς κτίσματος (Α)= 120.505 m2
Εμβαδόν κάτοψης ορόφου πλακοσκεπούς κτίσματος (Α)= 120.505 m2
Εμβαδόν κάτοψης υπογείου πλακοσκεπούς κτίσματος (Α)= 16.247 m2

ΔΗΛΩΣΗ ΟΡΙΩΝ ΙΔΙΟΚΤΗΤΗ

Δηλώνω υπεύθυνα ότι :

1. Τα όρια που υπέδειξα για την εκπόνηση του τοπογραφικού διαγράμματος είναι ακριβή και ορθά.
2. Ότι η ιδιοκτησία μου υφίσταται αυτούσια πριν της 31/12/2003.

ο Ιδιοκτήτης

ΜΕΘΟΔΟΛΟΓΙΑ ΕΞΑΡΤΗΣΗΣ ΤΟΠΟΓΡΑΦΙΚΟΥ ΔΙΑΓΡΑΜΜΑΤΟΣ
(άρθρο 3, παράγραφος γ, Ν.4178/13)

Μέθοδος εξάρτησης : Γεωδαιτικός Ενισοτιεμός
Χρησιμοποιούμενο τριγωνομετρικό σημείο γεωγραφικής υπηρεσίας στρατού (Γ.Υ.Σ.) :
ΑΓ. ΙΩΑΝΝΗΣ (G 32094) X = 280233.403, Y = 4200066.810, H = 10.75
Χρησιμοποιούμενα όργανα : Topcon HiperPRO
Λογισμικό επίλυσης : Topcon Tools

ΟΡΟΙ ΔΟΜΗΣΗΣ
Π.Δ. 24-05-1985/ΦΕΚ 270Δ

ΠΑΡΑΤΗΡΗΣΕΙΣ

Η αποτύπωση έγινε με την μέθοδο των πολικών συντεταγμένων.
Οργάνο αποτύπωσης: SOKKIA 230R.
Η επεξεργασία των μετρήσεων, η σχεδίαση και η εκτύπωση έγιναν με την βοήθεια Ηλεκτρονικού Υπολογιστή και αυτόματου σχεδιογράφου (PLOTTER).
Ο υπολογισμός του εμβαδού του αγροτεμαχίου έγινε με την χρήση του τύπου του GAUSS.
Το τοπογραφικό διάγραμμα έγινε σε σύστημα ΕΓΣΑ87.

ΔΗΛΩΣΗ Ν.1337/83

Δηλώνω υπεύθυνα ότι το παραπάνω αγροτεμάχιο δεν υπάγεται στις διατάξεις του Ν.1337/83 περί εισφοράς σε γη και χρήμα.

Ο ΜΗΧΑΝΙΚΟΣ

ΔΗΛΩΣΗ Ν.651/77 , Άρθρο 5

Ο κάτωθι Μηχανικός, δηλώνω υπεύθυνα ότι το εμφανιζόμενο αγροτεμάχιο υπό τα στοιχεία:

(1,2,3,4,5,6,7,8,9,10,11,12,13,14,15,16,17,18,19,20,21,22,23,24,25,26,27,28,29,30,31,1)

που βρίσκεται στην Τ.Κ. Κάτω Παναγιάς, της Δημ. Ενοτ. Κάστρου - Κυλλήνης του Δημ. Κυλλήνης, της Περ. Ενοτ. Ηλείας, είναι εκτός εγκεκριμένου σχεδίου πόλεως, εκτός ορίων οικισμού, εκτός Ζ.Ο.Ε. , εκτός Γ.Π.Σ. εκτός ΒΙΟΠΑ, εκτός αναδασμού και είναι άρτιο και οικοδομήσιμο σύμφωνα με τις κείμενες πολεοδομικές διατάξεις που ισχύουν στην περιοχή.
Το παραπάνω αγροτεμάχιο αποτελεί το υπ' αριθμ. 354 τεμάχιο του εποικοθέντος αγροκτήματος "ΜΟΝΗ ΒΛΑΧΕΡΝΩΝ" Κάτω Παναγιάς.
Στο παρόν τοπογραφικό διάγραμμα, έχουν εφαρμοστεί τα όρια του υπ' αριθ. 354 τεμαχίου, όπως αυτά έχουν οριστεί από τη διανομή του έτους 1931.

Ο ΜΗΧΑΝΙΚΟΣ

ΕΥΓΕΝΙΟΣ ΤΑΓΑΡΗΣ
ΠΟΛΙΤΙΚΟΣ ΜΗΧΑΝΙΚΟΣ, MSc
ΜΑΝΩΛΟΠΟΥΛΟΥ 2 - ΠΥΡΓΟΣ

Εργοδότης: ΣΑΡΡΗΣ Σ.ΙΑΜΑΙΟΣ

Θέση: Αχρ. Περ. Τ.Κ. Κάτω Παναχιάς-Δημ. Ενοτ. Κάστρου-Κυλλήνης Δήμου Κυλλήνης - Περ. Ενοτ. ΗΛΕΙΑΣ

Μελετητής: ΕΥΓΕΝΙΟΣ ΤΑΓΑΡΗΣ

Κλίμακα	Χρόνος Μελέτης
1 : 500	ΣΕΠΤΕΜΒΡΙΟΣ 2015

Θέμα: ΤΟΠΟΓΡΑΦΙΚΟ ΔΙΑΓΡΑΜΜΑ

Σχέδιο: 1

ΘΕΩΡΗΣΗ
Θεωρείται το παρόν τοπογραφικό διάγραμμα το οποίο καταρτίστηκε σύμφωνα με τις διατάξεις της υπ' αριθ.12/2003,ΟΚΕΧΕ,Σ.Δ.Π.Ε.κρίθηκε. Χαρακτηρισμοί μας ως έχει ή για ένα-πολλά-κάθενος ιδιοκτησίας.
Αριθ.Θέσ. 5-11-2015
Ο Πρόεδρος Δασαρχείου Αμαλιάδας κ.κ.
Δασάρχης Βασίλειος Αβδούλογος

Υπογραφή: ΕΥΓΕΝΙΟΣ Χ. ΤΑΓΑΡΗΣ ΠΟΛΙΤΙΚΟΣ ΜΗΧΑΝΙΚΟΣ ΑΡ.ΑΔΕΙΑΣ ΕΕΤΕΚΕ Α.Μ. 27.000 Π.Ε.