**ΔΗΛΩΣΗ ΜΗΧΑΝΙΚΟΥ**

Δηλώνεται υπεύθυνα βάσει του Ν.651/77, ότι :
Το αποτυπώμενο αγροτεμάχιο έχει Εμβαδό Ε= 2281,131 τ.μ. και Περίμετρο = 344,428 μ., είναι εκτός σχεδίου, και ΔΕΝ είναι άρτιο και οικοδομήσιμο σύμφωνα με τις ισχύουσες πολεοδομικές διατάξεις , αν και εφόσον δεν υπάγεται στις διατάξεις περί Δασών και δεν είναι υπόχρεο εισφοράς σε γη και χρήμα σύμφωνα με τον Ν. 1337/83. Τα όρια της ιδιοκτησίας και οι συνορεύοντες υπεδείχθησαν απο τον ιδιοκτήτη. Τίτλοι ιδιοκτησίας δεν μου υπεδείχθησαν. Η απόδοση έγινε στο σύστημα αναφοράς ΕΓΣΑ '87.

**ΗΜΕΡΟΜΗΝΙΑ**
Οκτώβριος, 2011

**Ο ΜΗΧΑΝΙΚΟΣ**

ΜΑΡΙΑ ΧΑΡΑΛ. ΠΕΡΥΣΙΝΑΚΗ
ΔΙΠΛ/ΧΟΣ ΑΓΡΟΝΟΜΟΣ
ΤΟΠΟΓΡΑΦΟΣ ΜΗΧΑΝΙΚΟΣ Ε.Μ.Π
ΜΕΛΟΣ ΤΕΕ - ΑΡ. ΜΗΤΡ. 115903
ΕΥΑΓΓΕΛΙΣΜΟΥ - ΠΡΑΣΣΑΣ ΗΡΑΚΛΕΙΟ
ΑΦΜ 110140622 Β' ΔΟΥ ΗΡΑΚΛΕΙΟΥ
ΤΗΛ. 6976561970

**ΥΠΟΜΝΗΜΑ**

| | |
|---|---|
| -·-·- | Όριο Ιδιοκτησίας |
| ═ | Χωματόδρομος |

| | |
|---|---|
| **ΦΟΡΕΑΣ ΕΡΓΟΥ:** | ΓΕΩΡΓΙΟΣ ΠΑΡΑΝΟΜΟΣ |
| **ΕΡΓΟ:** | ΑΠΟΤΥΠΩΣΗ ΑΚΙΝΗΤΟΥ |
| **ΠΕΡΙΟΧΗ ΜΕΛΕΤΗΣ:** | ΘΕΣΗ "ΓΑΙΔΟΥΡΟΡΑΧΗ", ΤΟΠΙΚΗΣ ΚΟΙΝΟΤΗΤΑΣ ΠΙΤΣΑ ΔΗΜΟΥ ΞΥΛΟΚΑΣΤΡΟΥ - ΕΥΡΩΣΤΙΝΗΣ, ΝΟΜΟΥ ΚΟΡΙΝΘΙΑΣ |

**ΜΕΛΕΤΗΤΗΣ:**
[redacted]
12ο ΧΛΜ. Ε.Ο. ΑΘΗΝΩΝ - ΛΑΜΙΑΣ
ΜΠΑΚΟΓΙΑΝΝΗ 80, ΜΕΤΑΜΟΡΦΩΣΗ 11452
ΤΗΛ. (+30) 210-2837000 FAX: (+30) 210 - 2838889
URL: www.neonenergy.gr

**ΚΛΙΜΑΚΑ**
1:500

**ΑΡΙΘΜΟΣ ΣΧΕΔΙΟΥ**
001

**ΤΙΤΛΟΣ:**
ΤΟΠΟΓΡΑΦΙΚΟ ΔΙΑΓΡΑΜΜΑ

**ΧΡΟΝΟΣ ΜΕΛΕΤΗΣ:**
ΑΘΗΝΑ, ΟΚΤΩΒΡΙΟΣ 2011

**Κ.Α.Ε.Κ.:**
-

**ΣΥΝΤΑΞΗ:**

ΜΑΡΙΑ ΧΑΡΑΛ. ΠΕΡΥΣΙΝΑΚΗ
ΔΙΠΛ/ΧΟΣ ΑΓΡΟΝΟΜΟΣ
ΤΟΠΟΓΡΑΦΟΣ ΜΗΧΑΝΙΚΟΣ Ε.Μ.Π
ΜΕΛΟΣ ΤΕΕ - ΑΡ. ΜΗΤΡ. 115903
ΕΥΑΓΓΕΛΙΣΜΟΥ - ΠΡΑΣΣΑΣ ΗΡΑΚΛΕΙΟ
ΑΦΜ 110140622 Β' ΔΟΥ ΗΡΑΚΛΕΙΟΥ
ΤΗΛ. 6976561970

**ΕΛΕΓΧΟΣ:**

**ΘΕΩΡΗΣΗ ΥΠΗΡΕΣΙΑΣ:**

**ΔΗΛΩΣΗ ΙΔΙΟΚΤΗΤΗ**

Δηλώνεται υπεύθυνα ότι το κάτωθεν αγροτεμάχιο ανήκει στην ιδιοκτησία μου. Τα όρια υλοποιήθηκαν και υπεδείχθησαν στον μηχανικό απο εμένα καθώς και οι συνορεύοντες .

**Ο ΙΔΙΟΚΤΗΤΗΣ**

2832/14.11.11
14.11.2011
…κάστρου

Οι [illegible]εργήσαντες τον έλεγχο του σχεδιαγράμματος

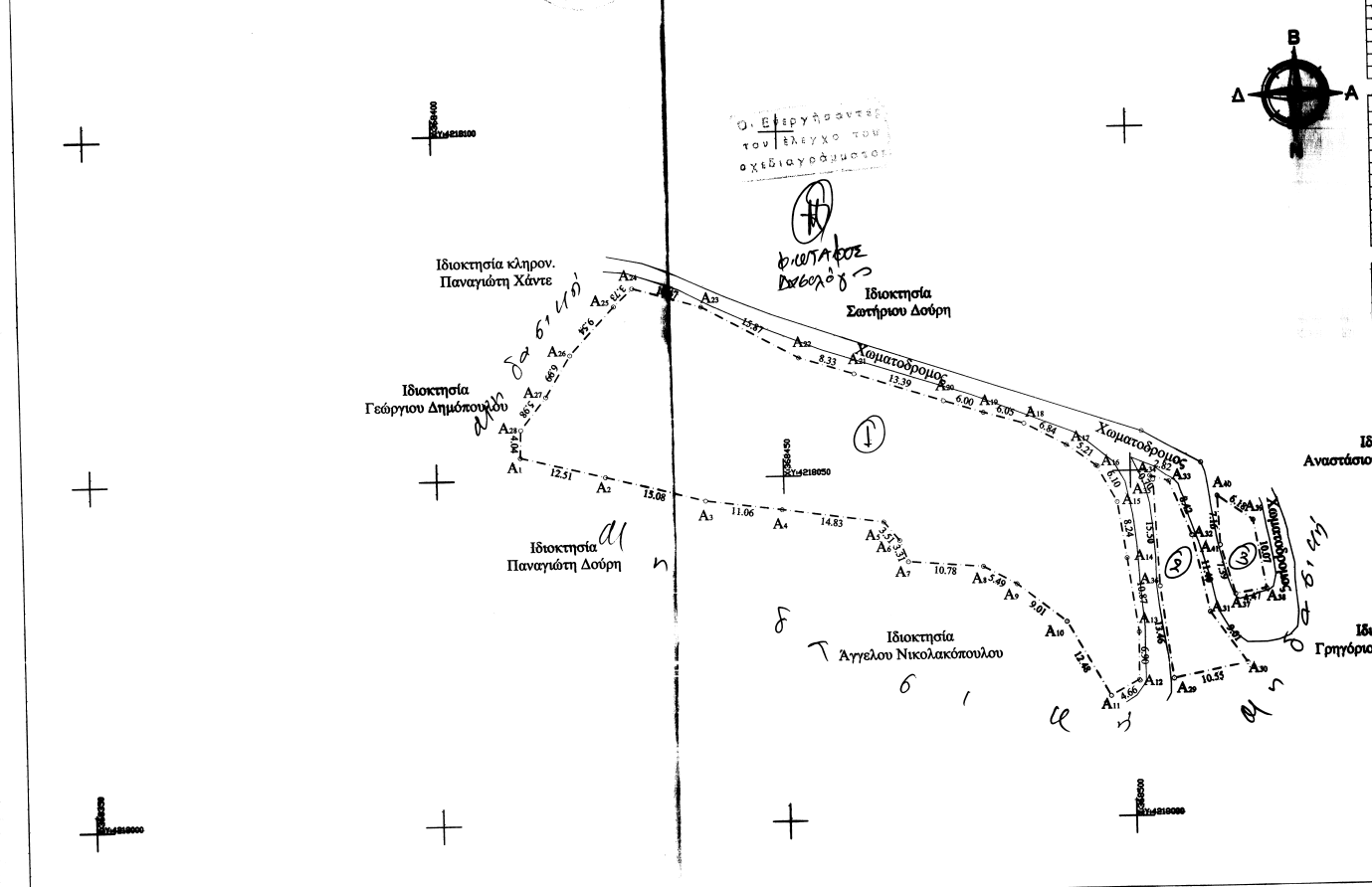

Β
Δ
Α
Ιδιοκτησία κληρον. Παναγιώτη Χάντε
Ιδιοκτησία Σωτήριου Δούρη
Ιδιοκτησία Γεώργιου Δημόπουλου
Ιδιοκτησία Παναγιώτη Δούρη
Ιδιοκτησία Άγγελου Νικολακόπουλου
Ιδιοκτησία Αναστάσιου Λαμπερόπουλου
Ιδιοκτησία Γρηγόριου Δημόπουλου
Χωματοδρομος
Χωματοδρομος
Χωματοδρομος
Φωτάκος Βασιλόγ
A1
A2
A3
A4
A5
A6
A7
A8
A9
A10
A11
A12
A13
A14
A15
A16
A17
A18
A19
A20
A21
A22
A23
A24
A25
A26
A27
A28
A29
A30
A31
A32
A33
A34
A35
A36
A37
A38
A39
A40
A41
12.51
15.08
11.06
14.83
3.51
3.31
10.78
5.49
9.01
12.48
4.66
6.90
10.87
8.24
6.10
5.21
6.84
6.05
6.00
13.39
8.33
15.87
3.73
9.54
6.99
5.98
4.04
10.55
9.01
11.40
8.42
2.82
0.70
15.50
13.46
4.47
10.07
6.18
7.16
7.39
①
②
③
X=368400
Y=4218100
X=368450
Y=4218050
X=368500
Y=4218000

Εμβαδό Αγροτεμαχίου (Τμήμα 1)

| α/α | X (m) | Y (m) | S (m) |
|---|---|---|---|
| A1 | 368411.950 | 4218053.251 | 12.51 |
| A2 | 368424.101 | 4218050.259 | 15.08 |
| A3 | 368438.730 | 4218046.596 | 11.06 |
| A4 | 368449.693 | 4218045.154 | 14.83 |
| A5 | 368464.387 | 4218043.120 | 3.51 |
| A6 | 368466.612 | 4218040.401 | 3.31 |
| A7 | 368467.795 | 4218037.311 | 10.78 |
| A8 | 368478.545 | 4218036.450 | 5.49 |
| A9 | 368483.370 | 4218033.836 | 9.01 |
| A10 | 368490.461 | 4218028.280 | 12.48 |
| A11 | 368496.653 | 4218017.439 | 4.66 |
| A12 | 368500.742 | 4218019.683 | 6.90 |
| A13 | 368500.834 | 4218026.580 | 10.87 |
| A14 | 368499.298 | 4218037.339 | 8.24 |
| A15 | 368498.041 | 4218045.480 | 6.10 |
| A16 | 368495.087 | 4218050.815 | 5.21 |
| A17 | 368490.868 | 4218053.878 | 6.84 |
| A18 | 368484.827 | 4218057.086 | 6.05 |
| A19 | 368479.008 | 4218058.756 | 6.00 |
| A20 | 368473.276 | 4218060.529 | 13.39 |
| A21 | 368460.542 | 4218064.661 | 8.33 |
| A22 | 368452.582 | 4218067.108 | 15.87 |
| A23 | 368438.666 | 4218074.737 | 10.47 |
| A24 | 368428.584 | 4218077.547 | 3.73 |
| A25 | 368425.884 | 4218074.979 | 9.54 |
| A26 | 368419.401 | 4218067.984 | 6.99 |
| A27 | 368415.802 | 4218061.992 | 5.98 |
| A28 | 368412.114 | 4218057.284 | 4.04 |
| A1 | 368411.950 | 4218053.251 | |
| E = 2053.444 τ.μ. | | | |

Εμβαδό Αγροτεμαχίου (Τμήμα 2)

| α/α | X (m) | Y (m) | S (m) |
|---|---|---|---|
| [illegible] | [illegible] | 4218019.830 | 10.55 |
| [illegible] | [illegible] | [illegible] | 9.01 |
| [illegible] | [illegible] | [illegible] | 11.40 |
| [illegible] | 368508.505 | [illegible] | 8.42 |
| [illegible] | 368505.484 | [illegible] | 2.82 |
| [illegible] | 368502.783 | [illegible] | 0.70 |
| [illegible] | 368503.218 | [illegible] | 15.50 |
| [illegible] | 368503.961 | 4218033.175 | 13.46 |
| [illegible] | 368505.681 | 4218019.830 | |
| E = 167.475 τ.μ. | | | |

Εμβαδό Αγροτεμαχίου (Τμήμα 3)

| α/α | X (m) | Y (m) | S (m) |
|---|---|---|---|
| [illegible] | 368512.171 | 4218046.170 | 4.47 |
| [illegible] | 368517.188 | 4218042.563 | 10.07 |
| [illegible] | 368518.941 | 4218032.650 | 6.18 |
| [illegible] | 368514.531 | 4218031.906 | 7.16 |
| [illegible] | 368512.489 | 4218039.013 | 7.39 |
| A37 | 368512.171 | 4218046.170 | |
| E = 60.212 τ.μ. | | | |

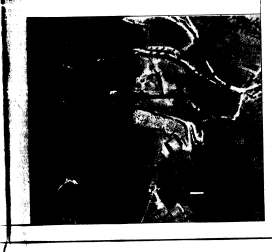

**ΚΕΝΤΡΟ ΦΥΛΛΟ ΧΑΡΤΟΥ 1:50.000**
**ΞΥΛΟΚΑΣΤΡΟΝ**

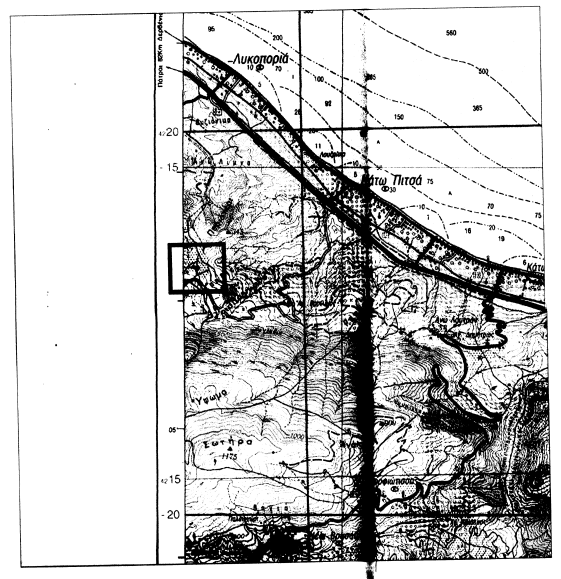

Λυκοποριά
Κάτω Πιτσά
Ζωμάρι
Υψωμα
Σωτήρα
1175
Πάτραι 85km
20
15
05
15
20

**ΔΗΛΩΣΗ ΜΗΧΑΝΙΚΟΥ**

Δηλώνεται υπεύθυνα βάσει της παρ.6 του αρ.22 του Ν. 1599/1986, ότι : με ατομική μου ευθύνη και γνωρίζοντας τις συνέπειες που θα προκύψουν απο την ανακριβή τοποθέτηση της έκτασης στα αποσπάσματα των χαρτών ΓΥΣ και στον αντίστοιχο ορθοφωτοχάρτη ΔΗΛΩΝΩ οτι η θέση, οι διαστάσεις και το σχήμα της έκτασης όπως αυτά αποτυπώνονται στο παρόν, μου υπεδείχθησαν απο τον ιδιοκτήτη και είναι ακριβείς.

**ΗΜΕΡΟΜΗΝΙΑ**
Οκτώβριος, 2011

**Ο ΜΗΧΑΝΙΚΟΣ**

ΜΑΡΙΑ ΧΑΡΑΛ. ΠΕΡΥΣΙΝΑΚΗ
ΔΙΠΛ/ΧΟΣ ΑΓΡΟΝΟΜΟΣ
ΤΟΠΟΓΡΑΦΟΣ ΜΗΧΑΝΙΚΟΣ Ε.Μ.Π.
ΜΕΛΟΣ ΤΕΕ - ΑΡ. ΜΗΤΡ. 115903
ΕΥΑΓΓΕΛΙΣΜΟΥ - ΠΡΑΣΣΑΣ ΗΡΑΚΛΕΙΟ
ΑΦΜ 110140622 Β' ΔΟΥ ΗΡΑΚΛΕΙΟΥ
ΤΗΛ. 6976561970

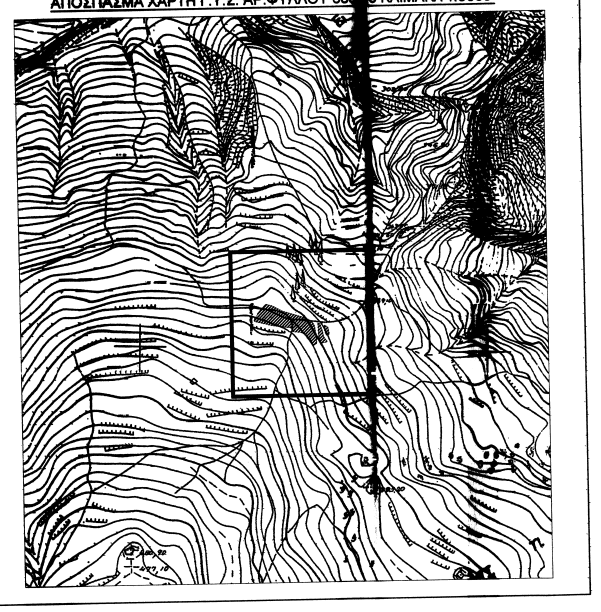**ΕΛΛΕΙΨΟΕΙΔΕΣ BESSEL $\lambda_0$=-1° 15', $\varphi_0$=38° [illegible]**
**ΑΠΟΣΠΑΣΜΑ ΧΑΡΤΗ Γ.Υ.Σ. ΑΡ.ΦΥΛΛΟΥ 633[illegible]8 ΚΛΙΜΑΚΑ 1:5000**