ΦΩΤΟΓΡΑΦΙΑ ΑΠΟ ΘΕΣΗ ΛΗΨΗΣ 1

ΑΠΟΣΠΑΣΜΑ ΕΥΡΥΤΕΡΗΣ ΠΕΡΙΟΧΗΣ (ΦΥΛΛΟ ΧΑΡΤΗ Γ.Υ.Σ....)
ΚΛΙΜΑΚΑ 1:5.000

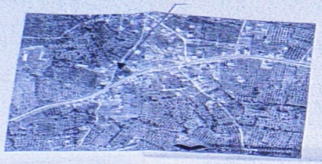

ΦΩΤΟΓΡΑΦΙΑ ΑΠΟ ΘΕΣΗ ΛΗΨΗΣ 2



ΦΩΤΟΓΡΑΦΙΑ ΑΠΟ ΘΕΣΗ ΛΗΨΗΣ 3

ΦΩΤΟΓΡΑΦΙΑ ΑΠΟ ΘΕΣΗ ΛΗΨΗΣ 4

Φύλο Χαρ.'93
15/04/1988
ΑΝΑΜΕΤΡΗΣΗ ΓΣ ΕΒΡΙΟΥ



ΠΙΝΑΚΑΣ ΣΥΝΤΕΤΑΓΜΕΝΩΝ ΚΟΡΥΦΩΝ ΟΡΙΑΚΟΥ ΓΡΑΦΗΜΑΤΟΣ (Α) ΣΕ ΕΓΣΑ '87

Κορυφή	X	Y	Απόσταση
Α1	3594832.97	4124896.90	Α1-Α2 = 94.31
Α2	3594850.76	4124989.39	Α2-Α3 = 0.36
Α3	3594850.41	4124989.30	Α3-Α4 = 11.79
Α4	3594845.84	4124881.49	Α4-Α5 = 3.34
Α5	3594841.92	4124882.13	Α5-Α6 = 4.32
Α6	3594838.58	4124884.93	Α6-Α7 = 4.90
Α7	3594834.50	4124884.31	Α7-Α8 = 3.83
Α8	3594830.70	4124888.20	Α8-Α9 = 7.39
Α9	3594830.24	4124896.78	Α9-Α10 = 5.50
Α10	3594835.64	4124899.63	Α10-Α11 = 11.64
Α11	3594847.96	4124890.08	Α11-Α12 = 14.34
Α12	3594854.10	4124904.80	Α12-Α1 = 36.25
Α1	3594832.97	4124896.90	ΣΟΡ=479
Σύνολο	0.00	Περιμετρος	

ΠΕΡΙΓΡΑΦΗ ΓΕΩΤΕΜΑΧΙΟΥ

Το Οικόπεδο βρίσκεται στο Δ.Δ. Ελαιοχωρίου του Δήμου Νεαγλάδας και αποτελείται από ένα γεωτεμάχιο το οποίο φέρει τον αριθμό 73 στο φύλλο χάρτη Γ.Υ.Σ. Καλλιθέας.

Το Γεωτεμάχιο (Α) έχει συνολική έκταση 1.200 τ.μ. ή 0,12 στρ. και περιγράφεται αναλυτικά ως εξής:

- Ξεκινάει από το σημείο (Α1) που βρίσκεται στη νοτιοδυτική γωνία του οικοπέδου και είναι κοινό με το σημείο 1 του Τμήματος (α) και το σημείο 1 του Τμήματος (β) και έχει συντεταγμένες (Χ=3594832.97, Ψ=4124896.90) στο Εγκάρσιο Μερκατορικό Σύστημα Αναφοράς του 1987 (ΕΓΣΑ '87).
- Από το σημείο Α1 με διεύθυνση προς τα ΒΔ και μήκος 94.31 μ. φτάνει στο σημείο Α2 (Χ=3594850.76, Ψ=4124989.39) που είναι κοινό με το σημείο 2 του Τμήματος (α).
- Από το σημείο Α2 με διεύθυνση προς τα ΒΔ και μήκος 0.36 μ. φτάνει στο σημείο Α3 (Χ=3594850.41, Ψ=4124989.30) που είναι κοινό με το σημείο 3 του Τμήματος (α).
- Από το σημείο Α3 με διεύθυνση προς τα ΒΑ και μήκος 11.79 μ. φτάνει στο σημείο Α4 (Χ=3594845.84, Ψ=4124881.49) που είναι κοινό με το σημείο 4 του Τμήματος (α).
- Από το σημείο Α4 με διεύθυνση προς τα ΒΑ και μήκος 3.34 μ. φτάνει στο σημείο Α5 (Χ=3594841.92, Ψ=4124882.13) που είναι κοινό με το σημείο 5 του Τμήματος (α).
- Από το σημείο Α5 με διεύθυνση προς τα ΒΑ και μήκος 4.32 μ. φτάνει στο σημείο Α6 (Χ=3594838.58, Ψ=4124884.93) που είναι κοινό με το σημείο 6 του Τμήματος (α).
- Από το σημείο Α6 με διεύθυνση προς τα ΒΑ και μήκος 4.90 μ. φτάνει στο σημείο Α7 (Χ=3594834.50, Ψ=4124884.31) που είναι κοινό με το σημείο 7 του Τμήματος (α).
- Από το σημείο Α7 με διεύθυνση προς τα ΒΑ και μήκος 3.83 μ. φτάνει στο σημείο Α8 (Χ=3594830.70, Ψ=4124888.20) που είναι κοινό με το σημείο 8 του Τμήματος (α).
- Από το σημείο Α8 με διεύθυνση προς τα ΒΑ και μήκος 7.39 μ. φτάνει στο σημείο Α9 (Χ=3594830.24, Ψ=4124896.78) που είναι κοινό με το σημείο 9 του Τμήματος (α).
- Από το σημείο Α9 με διεύθυνση προς τα ΒΑ και μήκος 5.50 μ. φτάνει στο σημείο Α10 (Χ=3594835.64, Ψ=4124899.63) που είναι κοινό με το σημείο 10 του Τμήματος (α).
- Από το σημείο Α10 με διεύθυνση προς τα ΒΑ και μήκος 11.64 μ. φτάνει στο σημείο Α11 (Χ=3594847.96, Ψ=4124890.08) που είναι κοινό με το σημείο 11 του Τμήματος (α).
- Από το σημείο Α11 με διεύθυνση προς τα ΒΑ και μήκος 14.34 μ. φτάνει στο σημείο Α12 (Χ=3594854.10, Ψ=4124904.80) που είναι κοινό με το σημείο 12 του Τμήματος (α).
- Από το σημείο Α12 με διεύθυνση προς τα ΒΔ και μήκος 36.25 μ. φτάνει στο σημείο Α1 (Χ=3594832.97, Ψ=4124896.90) που είναι η αρχή της περιγραφής.

Η συνολική περίμετρος του γεωτεμαχίου είναι 479.00 μ.

ΟΡΟΙ ΔΟΜΗΣΗΣ (εκτός οικισμού Ν. 1337)
Π.Δ. της 23-12-85 (ΦΕΚ 1158Δ)
[Δεν ισχύουν για μικρά γεωτεμάχια]
Ελάχ. Εμβαδόν 300.00τ.μ. (το μικρό γεωτεμάχιο του παρόντος Διαγράμματος)
Συνολική έκταση οικοπεδευμένων χώρων δε πρέπει να υπερβαίνει το 1/10 του εμβαδού του γεωτεμαχίου
Μέγ. ορόφων Ορόφων: 2
Κάλυψη: 60%
Ύψος: 7.50 +1.5 για στέγη

ΟΡΟΙ ΔΟΜΗΣΗΣ (Οικισμών οικισμών)
Π.Δ. της 23-12-85 (ΦΕΚ 1158Δ)
[Δεν ισχύουν γεωτεμ. εκτός οικισμού]
- Αγροτ. οικοδομικά οροι με όποιες διαφορές από αυτούς που ισχύουν για τη Β-80
- Μέγιστο Δ ύψος: 280.00τμ
- Κάλυψη: 60%
- Όροφοι: (2)
- Ύψος: 7.5+1.5 για στέγη
- Τοκοι που έχουν αναληφθεί (μετά τον) ν. παραμένει ανέκκλητο από τα έξοδα μεταξύ τους ανέρχεται σε 150 τ.μ.

ΔΗΛΩΣΗ Ν 651/77

Το παραπάνω περιφερόμενο Οικοπ. Γεωτεμάχιο (Α) περιλαμβάνεται εντός και εκτός του ορίου περ '73 των οικισμών οικισμών Καλλιθέας - Δ.Ε. Μαλεσίνας και Δημοτ. Διαμερίσματος των οποίων η οικοδομική του περιγραφή με τους ισχύοντες πολεοδομικούς διατάξεις.

Η Διευθυντής Δ/νσης Ανάπτυξης Δ' και τμ. Χωρικ. Σχεδιασμού με το διατάγμα των αρθρων 8 και 9 του Ν 1337/83.

Ο ΠΡΟΪΣΤΑΜΕΝΟΣ

ΤΟΠΟΓΡΑΦΙΚΟ ΔΙΑΓΡΑΜΜΑ

ΕΡΓΟ: ΠΡΟΣΘΗΚΗ ΚΑΘ' ΕΠΕΚΤΑΣΗ ΙΣΟΓΕΙΟΥ ΠΡΟ '55

ΙΔΙΟΚΤΗΤΗΣ: ΚΥΡΙΑΚΟΠΟΥΛΟΣ ΠΑΝΑΓΙΩΤΗΣ

ΘΕΣΗ: ΣΤΑΣΙΜΟΣ ΟΙΚΙΣΜΟΣ ΚΑΛΛΙΘΕΑΣ ΔΗΜΟΥ ΝΕΑΓΛΑΔΑ

ΘΕΜΑ: ΣΧΕΔΙΟ: ΤΟΠΟΓΡΑΦΙΚΟ ΔΙΑΓΡΑΜΜΑ

ΗΜΕΡΟΜΗΝΙΑ: ΝΟΕΜΒΡΙΟΣ 2013

ΚΛΙΜΑΚΑ: 1:200

ΚΩΝΣΤΑΝΤΙΝΑ ΚΑΛΟΥΤΣΗ ΤΟΥ ΚΥΡΙΑΚΟΥ
ΠΤΥΧΙΟΥΧΟΣ ΤΟΠΟΓΡΑΦΟΣ ΜΗΧΑΝΙΚΟΣ
ΑΔΤ: Χ 000000
ΑΜΤΕΕ: 000000
ΑΦΜ: 136571175 ΔΟΥ: ΚΑΛΛΙΘΕΑΣ
ΤΗΛ.: 2721-0628243 (6937106434)