

ΙΔΙΟΚΤΗΤΡΙΑ: ΚΟΥΚΟΥΤΣΗ ΚΑΛΛΙΡΡΩΗ

ΕΡΓΟΔΟΤΗΣ: ΚΟΥΚΟΥΤΣΗ ΜΑΡΙΑ

ΕΡΓΟ: Αποτύπωση αγροεπιμεχίου με ελιές

ΘΕΣΗ: Κοτρώνη

Δ. Καλαμάτας πρώην Δ.Δ. Βέργης

(ΦΕΚ 87 7/7/2010 ν. 3852/10 άρθρ 1 παρ.36)

Ν. Μεσσηνίας

ΘΕΜΑ ΣΥΣΤΕΛΟΥ:


ΤΟΠΟΓΡΑΦΙΚΟ ΔΙΑΓΡΑΜΜΑ

Τ1

ΚΙΛΙΜΑΚΑ: 1:600

ΧΡΟΝΟΣ ΜΕΛΕΤΗΣ: ΑΥΓΟΥΣΤΟΣ 2012

ΘΕΩΡΗΤΗ:



ΔΗΛΩΣΗ ΙΔΙΟΚΤΗΤΩΝ ΥΠΟΔΕΙΞΗΣ ΟΡΙΩΝ

www.ypodexis.gr Τ.Ε.Λ. 0797 965 7963/3/5/6

Η υπαγραφή, Κανονική Κολοράνη, Ιδιοκτήτρια του υποδείξιου στο παρόν τοπογραφικό διάγραμμα οφείλεται για την ορθότητα των δεδομένων αυτού ορίου και για την ύπαρξη και την οπίσθεν του διανομήσας να γίνει έκδοση υποδείξιμης δόσης σε αυτήν.

Αφ. Συμβούλου:

ΟΗ Ιδιοκτήτης

ΟΡΟΙ ΔΟΜΗΣΗΣ

Π.Δ. ΤΗΣ 24/01-5-1985 (ΦΕΚ 270 Δ1 & Ν. 327/2000) (ΦΕΚ 308 ΑΔ1+12-2003)

ΑΡΤΟΤΗΤΑ ΚΑΤΑ ΚΑΝΟΝΑ (ΓΕΝΙΚΟ ΟΡΘΟ ΔΟΜΗΣΗΣ) Άρθρ 1 παρ. 1β

Ελάχιστο Εμβαδόν: 4000 γμ. Ελάχιστο προσατο %40. Ελάχιστο Βάθος: 50μ

(δεν απαιτείται η ως απαιτείται προέλευση για γήπεδα υφιστάμενα πριν της 31-12-2003)

άρθρ 1 παρ. 2 β. Άρτα να γήπεδο που εμπεριλαμβάνει πριν από την 17/10/1978

δραστηριότητα του φκ. 538Α, και μέρος την δραστηριότητα του 270α με ελάχιστο

εμβαδόν 4000 γμ.

ΔΗΛΩΣΗ ΜΗΧΑΝΙΚΟΥ Ν. 651/77

ο/ο παραπέμπει αγροεπιμεχίο Α.Β. Γ. Η. Β. Γ. Α. Ιδιοκτήτρια Κανονική Κολοράνη που φέρεται στο παρόν τοπογραφικό διάγραμμα βρισκόμενα στη θέση Κοτρώνη της πρώτης θύρας του Δ. Καλαμάτας είναι ενυπόθητο και απαλλάσσεται υποδείξιμης δόσης.

Για το αγροεπιμεχίο που περιγράφεται στο διπλανό διάγραμμα οφείλει να

συνέλθει στο φκ. 270Α 31/6/1985 για την εκτέλεση σχεδίου έκτασης είναι άρτο

και για την οικοδομήσима απαιτείται έκταση στο 2 Διαγράμμο.

Ολικό εμβαδόν αγροεπιμεχίου Ε=4444,20 γμ.

βίβλιος βρισκόμενα σε οριζόντιο ή γωνία παραλλήλες

γώνια του αγροεπιμεχίου δεν διαφέρει γραμμικά υψηλότερα της ΔΕΗ

θύρας του αγροεπιμεχίου βρισκόμενα 55 βίβλιος

δεν βρισκόμενα πλέον παραρτήματα και σημεία σύμφωνα με 2022/25-103 & 2023

οφκ. 684/034-2/6 της Γ.Π.Π.

ΚΑΛΑΜΑΤΑ 108/2012

Ο Μηχανικός

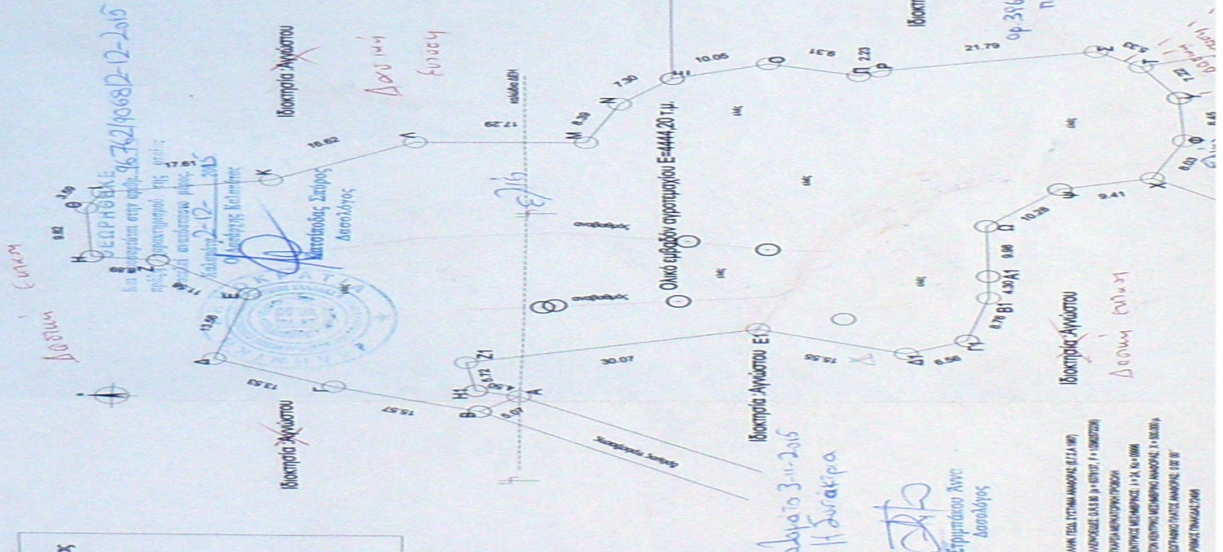
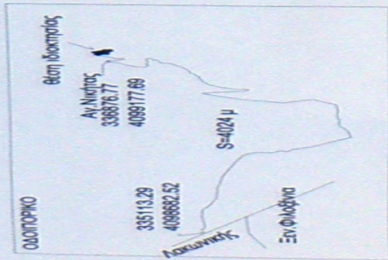


Table with columns for point ID, coordinates (X, Y), and magnetic bearing (ΜΑΓΝΗΤΙΚΟ). It lists 26 points around the plot boundary.



ΤΙΜΗΝΑ ΟΡΟΦΟΤΟΓΡΑΦΙΑΣ ΔΙΑΚΑΜΑΤΙΣ: κωδ.336_080332_086

Table with columns for point ID, coordinates (X, Y), and magnetic bearing (ΜΑΓΝΗΤΙΚΟ). It lists 4 points (7244, 7245, 7247, 7248) on the plot boundary.

Αποτύπωση έλαβαν χώρα στο 2 εθνικό έδαφος σε οφκ. ΕΤΔ 1/7

ΠΡΟΤΗΡΗΣΕΙΣ:

- 1. Δι' αυτήν έκταση, τίθειαι υποδείξιμης δόσης.
2. Το κομμάτι συνεπάρχει εναν έδαφος εναν το εθνικό έδαφος σύμφωνα με το νόμο του Γ.Λ.Σ.Σ.
3. Ο υποδείξιμης δόσης να γίνει ύπαρξη και την οποία υποδείξιμης δόσης στην έκταση.