ΣΥΝΤΕΤΑΓΜΕΝΕΣ ΚΟΡΥΦΩΝ ΓΗΠΕΔΟΥ ΕΓΣΑ'87

α/α	X	Y	H	Αποστάσεις
Α	344316.217	4300803.623	1122.72	----
Β	344291.304	4300805.711	1123.66	Α - Β: 25.00
Γ	344293.392	4300830.624	1119.61	Β - Γ: 25.00
Δ	344318.305	4300828.536	1117.11	Γ - Δ: 25.00
Α	344316.217	4300803.623	1122.72	Δ - Α: 25.00
Ε= 625,00 τ.μ.				

ΦΩΤΟΓΡΑΦΙΚΗ ΤΕΚΜΗΡΙΩΣΗ ΛΗΨΗ 1

ΦΩΤΟΓΡΑΦΙΚΗ ΤΕΚΜΗΡΙΩΣΗ ΛΗΨΗ 2

ΑΠΟΣΠΑΣΜΑ ΧΑΡΤΗ ΓΥΣ ΚΛ. 1:5.000 (5269_6)



ΑΠΟΣΠΑΣΜΑ ΧΑΡΤΗ ΓΥΣ ΚΛ. 1:50.000 Φ.Χ. "ΣΠΕΡΧΕΙΑΣ"

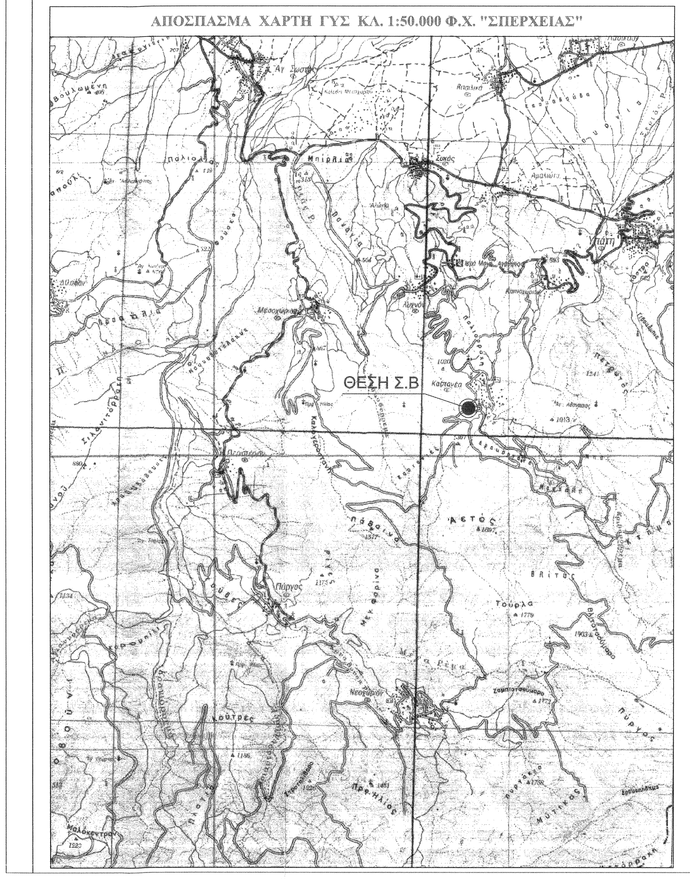

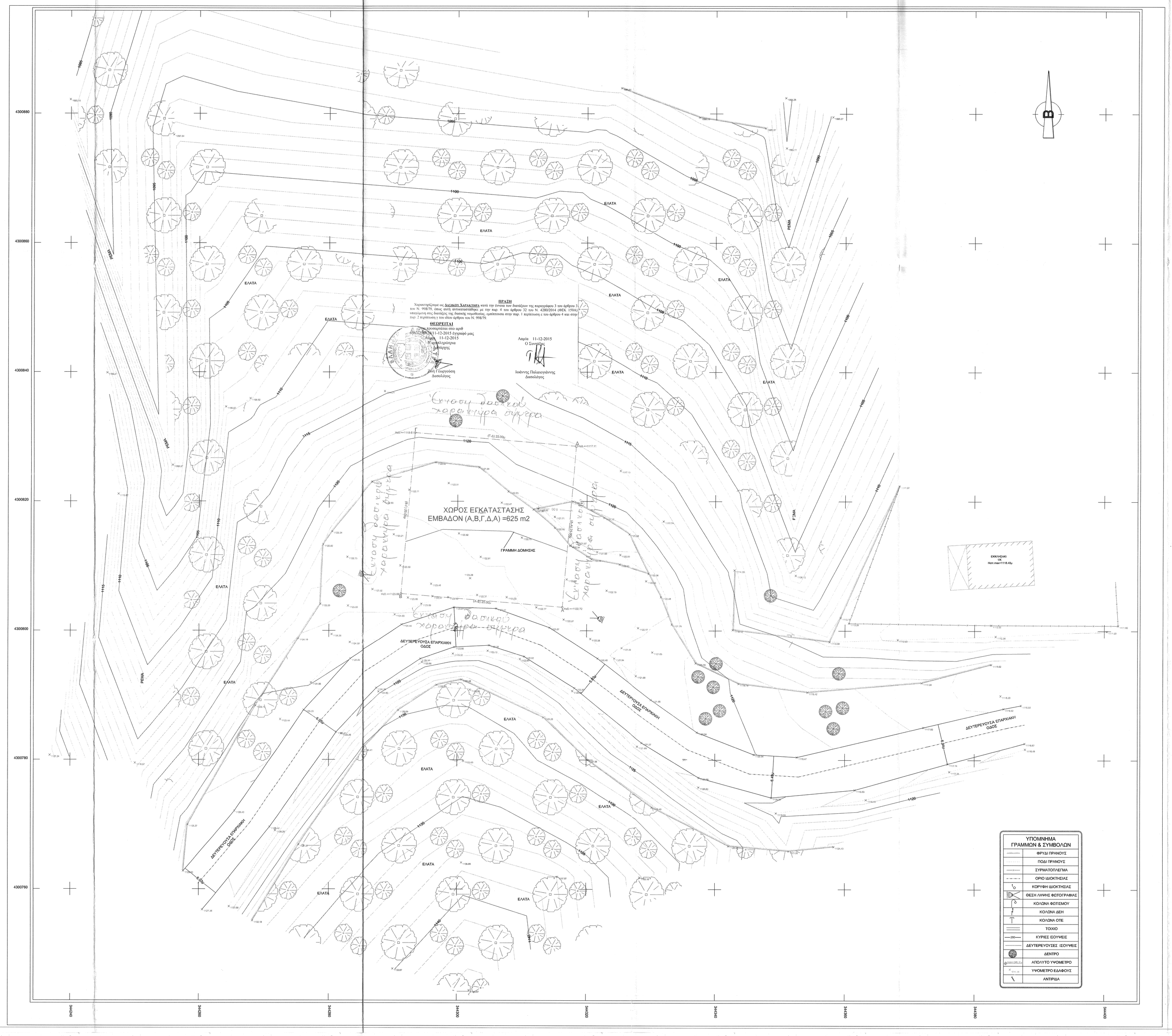

ΥΠΕΥΘΥΝΗ ΔΗΛΩΣΗ ΤΟΥ ΙΔΙΟΚΤΗΤΗ

Ο υπογεγραμμένος ....., δηλώνω υπεύθυνα γνωρίζοντας τις συνέπειες του νόμου , ότι τα αρχικά και υλοποιημένα όρια του γηπέδο με στοιχεία "Α-Β-Γ-Δ-Α" και εμβαδόν 625,00 τ.μ. που βρίσκεται στην Τοπική Κοινότητα Καστανιάς , της Δημοτικής Ενότητας Υπάτης , του Δήμου Λαμιέων , Π.Ε. Φθιώτιδας, υπεξήχθησαν από ειμένα και είναι ορθά.
Ευθύνομαι για την ακρίβεια των δηλουμένων ορίων και για την ύπαρξη και την αιτία δικαιώματος έγκρισης Σ/Β.

Ο ΔΗΛΩΝ

ΔΗΛΩΣΗ ΜΗΧΑΝΙΚΟΥ (Ν. 651/77)

Δηλώνω σύμφωνα με το νόμο για:

- **το γήπεδο με στοιχεία "Α-Β-Γ-Δ-Α" και εμβαδόν 625,00 τ.μ. που βρίσκεται στην Τοπική Κοινότητα Καστανιάς , της Δημοτικής Ενότητας Υπάτης , του Δήμου Λαμιέων , Π.Ε. Φθιώτιδας στι:**
  1. **είναι άρτιο και οικοδομήσιμο κατά τις κείμενες πολεοδομικές διατάξεις περί κινητής τηλεφωνίας.**
  2. **Βρίσκεται εκτός σχεδίου , εκτός οικισμού, εκτός Natura , εντός ΣΧΟΟΑΠ Δημοτικής Ενότητας Υπάτης (απαρ.αριθμ.4602/191464 Γ. Γραμματέας Περιφέρειας Αποκεντρωμένης Διοίκησης Θεσσαλίας - Στερεάς Ελλάδας**
     έγκριση ΣΧΟΟΑΠ Δημοτικής Ενότητας Υπάτης σ.Ε.Κ 387 Α.Δ.Π/4-11-2013) .
  3. **δεν εμπίπτει στις διατάξεις του νόμου 1337/83 περί εισφορών σε γη και χρήμα.**
  4. **εντός αυτού δεν διέρχονται εναέριες γραμμές μεταφοράς υψηλής τάσης της ΔΕΗ ή αγωγός φυσικού αερίου.**
  5. **εντός αυτού ή σε απόσταση μικρότερη των 20μ από αυτό δεν διέρχεται ρέμα .**

Ο ΜΗΧΑΝΙΚΟΣ

ΟΔΟΙΠΟΡΙΚΟ ΣΚΑΡΙΦΗΜΑ

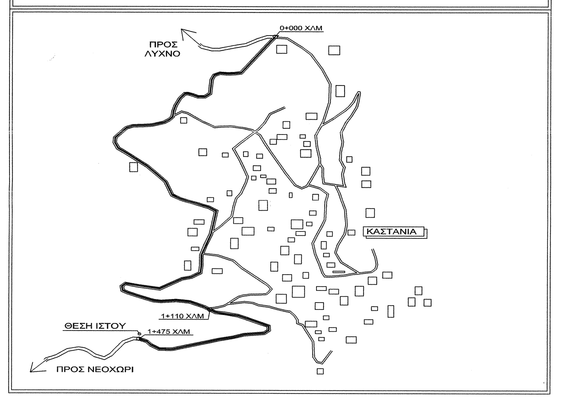

ΥΠΟΜΝΗΜΑ

ΝΟΜΟΙ ΠΕΡΙ ΚΙΝΗΤΗΣ ΤΗΛΕΦΩΝΙΑΣ

Ν.2075/92 ΦΕΚ.129Α & Ν.2145/93 ΦΕΚ. 88Α
Ν.2867/00 ΦΕΚ.273Α & Ν.2801/00 ΦΕΚ. 46Α
Ν.3431/06 ΦΕΚ. 13Α & Ν.4053/12 ΦΕΚ. 44Α
Ν. 4070/12 ΦΕΚ. 82Α

ΕΓΚΥΚΛΙΟΙ
ΕΓΚ.12/94 & ΕΓΚ.34/93 &
ΕΓΓΡ. ΥΠΜΕΑ 170863-5-2012

ΓΙΑ ΣΤΑΘΜΟΥΣ ΕΠΙ ΕΔΑΦΟΥΣ
1)Επιτρέπεται η κατασκευή Σ/Β και σε μη άρτιο οικόπεδο με ελάχιστο Εμβ. 500,00τ.μ.
2) Μέγιστο εμβαδόν οικίσκου 35,00τ.μ.
3)Μέγιστο ύψος οικίσκου 3,50μ.σε περίπτωση κατασκευής στέγης το μέγιστο ύψος αυτής δεν πρέπει να είναι μεγαλύτερο.
4)Πλάγιες αποστάσεις πλαίνων και οπίσθιων 5,00μ. από τα όρια του οικοπέδου.

ΠΑΡΑΔΟΧΕΣ-ΠΑΡΑΤΗΡΗΣΕΙΣ

1.Σύστημα συντεταγμένων ΕΓΣΑ '87.
2.Υψομετρική αρτιότητα 0.00 από Μ.Σ.Θ.
3.Διοδιάσταση 1 μ
4.Η τοπογραφική αποτύπωση έγινε με γεωδαιτικό σταθμό.
5.Οι διαστάσεις και τα εμβαδά υπολογίθηκαν αναλυτικά από τις συντεταγμένες των κορυφών.
6.Η εξάρτηση από το ΕΓΣΑ '87 πραγματοποιήθηκε με σύστημα GPS και κάνοντας χρήση του τρισδιαστατικού σημείου της Γ.Υ.Σ. 349042

ΓΕΩΓΡΑΦΙΚΕΣ ΣΥΝΤΕΤΑΓΜΕΝΕΣ ΘΕΣΗΣ Σ/Β

Τα φ.λ αναφέρονται στο ελλειψοειδές αναφοράς GRS 80 του συστήματος ΕΓΣΑ '87
φ : 38° 50' 33"
λ : 22° 12' 22"

Τα φ.λ αναφέρονται στο ελλειψοειδές αναφοράς HAYFORD του συστήματος ED50 ΕΛΛΑΣ
φ : 38° 50' 46"
λ : 22° 12' 30"

Τα φ.λ αναφέρονται στο ελλειψοειδές αναφοράς παγκόσμιο 84 του συστήματος WGS 84
φ : 38° 50' 42"
λ : 22° 12' 28"

ΕΜΒΑΔΟΝ ΓΗΠΕΔΟΥ

Σ(Α-Β-Γ-Δ-Α)= 625,00 τ.μ.

ΕΡΓΟΔΟΤΗΣ	RURAL CONNECT Ευρυζωνικά Δίκτυα Α.Ε.Ε.Σ
ΕΡΓΟ	**ΕΓΚΑΤΑΣΤΑΣΗ ΑΣΥΡΜΑΤΟΥ ΚΟΜΒΟΥ 242 2730 ΚΑΣΤΑΝΙΑ**
ΘΕΣΗ	**ΠΛΗΣΙΟΝ ΟΙΚΙΣΜΟΥ "ΚΑΣΤΑΝΙΑ" , Τ.Κ. ΚΑΣΤΑΝΙΑΣ, Δ.Ε. ΥΠΑΤΗΣ , ΔΗΜΟΣ ΛΑΜΙΕΩΝ , ΠΕΡ. ΕΝΟΤΗΤΑ ΦΘΙΩΤΙΔΑΣ , ΠΕΡΙΦΕΡΕΙΑ ΣΤΕΡΕΑΣ ΕΛΛΑΔΑΣ**
ΑΝΑΔΟΧΟΣ	INTRAKAT
ΜΕΛΕΤΗΤΗΣ	**ΚΟΝΤΟΚΩΣΤΑΣ ΣΤΑΥΡΟΣ** **ΑΓΡ.ΤΟΠΟΓΡΑΦΟΣ ΜΗΧΑΝΙΚΟΣ Α.Π.Θ**
ΘΕΜΑ ΣΧΕΔΙΟΥ	ΤΟΠΟΓΡΑΦΙΚΟ ΔΙΑΓΡΑΜΜΑ
ΑΡΙΘΜΟΣ ΣΧΕΔΙΟΥ	D001
ΚΩΔΙΚΟΣ ΕΡΓΟΥ	242 2730
ΚΛΙΜΑΚΑ	1:200
ΧΡΟΝΟΣ ΜΕΛΕΤΗΣ	ΙΟΥΝΙΟΣ 2015
ΥΠΟΓΡΑΦΗ	ΣΦΡΑΓΙΔΑ ΣΤΑΥΡΟΣ Β. ΚΟΝΤΟΚΩΣΤΑΣ ΤΟΠΟΓΡΑΦΟΣ ΜΗΧΑΝΙΚΟΣ Α.Π.Θ. Αρ. Μητρώου Ε.Τ.Ε.Κ. 10260 Μακεδονίας 2 Τ.Κ. 35100 Λαμία ΑΦΜ: 106002070 ΔΟΥ ΛΑΜΙΑΣ

Α/Α	ΑΝΑΘΕΩΡΗΣΕΙΣ	ΗΜ/ΝΙΑ	ΣΧΕΔΙΑΣΗ	ΕΓΚΡΙΣΗ
Ο	ΑΡΧΙΚΗ ΣΧΕΔΙΑΣΗ			