ΣΥΝΤΕΤΑΓΜΕΝΕΣ ΚΟΡΥΦΩΝ ΓΗΠΕΔΟΥ ΕΓΣΑ'87

α/α	X	Y	H	Αποστάσεις
Α	342002.664	4336505.203	256.64	----
Β	341991.795	4336482.689	257.81	Α - Β: 25.00
Γ	341969.281	4336493.558	260.19	Β - Γ: 25.00
Δ	341980.151	4336516.072	258.91	Γ - Δ: 25.00
Α	342002.664	4336505.203	256.64	Δ - Α: 25.00
Ε= 625,00 τ.μ.				

ΦΩΤΟΓΡΑΦΙΚΗ ΤΕΚΜΗΡΙΩΣΗ ΛΗΨΗ 1

ΦΩΤΟΓΡΑΦΙΚΗ ΤΕΚΜΗΡΙΩΣΗ ΛΗΨΗ 2

ΑΠΟΣΠΑΣΜΑ ΧΑΡΤΗ ΓΥΣ ΚΛ. 1:5.000 (5239_4)

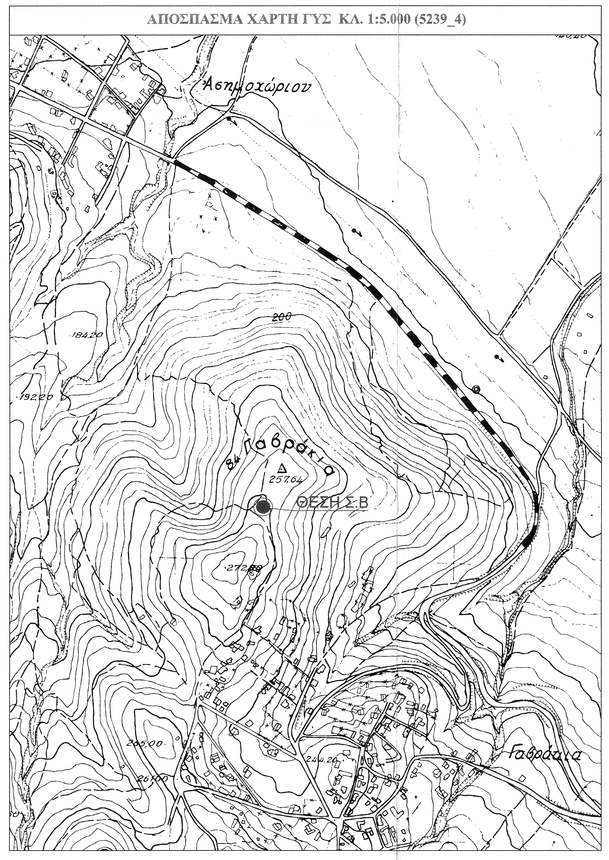

ΑΠΟΣΠΑΣΜΑ ΧΑΡΤΗ ΓΥΣ ΚΛ. 1:50.000 Φ.Χ. "ΛΕΟΝΤΑΡΙΟΝ"

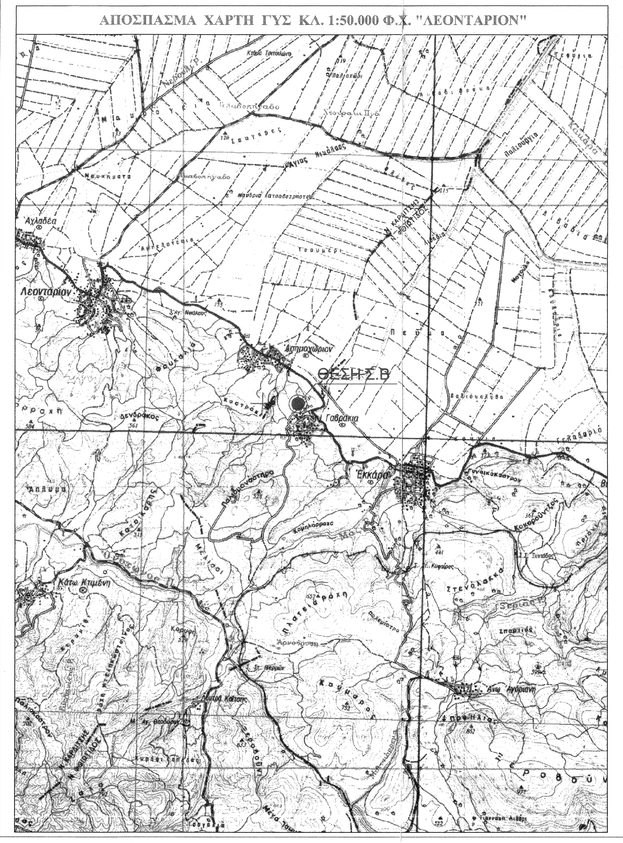

ΥΠΕΥΘΥΝΗ ΔΗΛΩΣΗ ΤΟΥ ΙΔΙΟΚΤΗΤΗ

Ο υπογεγραμμένος ....., δηλώνω υπεύθυνα γνωρίζοντας τις συνέπειες του νόμου , ότι τα αρχικά και τελοποιημένα όρια του γηπέδου με στοιχεία "Α-Β-Γ-Δ-Α" και εμβαδόν 625,00 τ.μ. που βρίσκεται στην Τοπική Κοινότητα Γαβρακίων , της Δημοτικής Ενότητας Θεσσαλιώτιδος , του Δήμου Δομοκού , Π.Ε. Φθιώτιδας, υποδείχθηκαν από εμένα και είναι σωστά.
Ευθύνομαι για την ακρίβεια των δηλουμένων ούτων και για την ύπαρξη και την αιτία δικαιώματος έγκρισης Σ/Β.

Ο ΔΗΛΩΝ

ΔΗΛΩΣΗ ΜΗΧΑΝΙΚΟΥ (Ν. 651/77)

Δηλώνω σύμφωνα με το νόμο για:

- το γήπεδο με στοιχεία "Α-Β-Γ-Δ-Α" και εμβαδόν 625,00 τ.μ. που βρίσκεται στην Τοπική Κοινότητα Γαβρακίων , της Δημοτικής Ενότητας Θεσσαλιώτιδος , του Δήμου Δομοκού , Π.Ε. Φθιώτιδος ότι:

1. είναι άρτιο και οικοδομήσιμο κατά τις κείμενες πολεοδομικές διατάξεις περί κινητής τηλεφωνίας.
2. βρίσκεται εκτός σχεδίου , εκτός οικισμού, εκτός Natura , εντος ΣΧΟΟΑΠ Δημοτικής Ενότητας Θεσσαλιώτιδος (αποφ.αριθμ.1916/74270 Γ. Γραμματέας Περιφέρειας Αποκεντρωμένης Διοίκησης Θεσσαλίας - Στερεάς Ελλάδος έγκριση ΣΧΟΟΑΠ Δημοτικής Ενότητας Θεσσαλιώτιδος Φ.Ε.Κ 337 Α.Κ/Π/23-09-2013) .
3. δεν εμπίπτει στις διατάξεις του νόμου 1337/83 περί εκφορών σε γη και χρήμα.
4. εντός αυτού δεν διέρχονται εναέριες γραμμές μεταφοράς υψηλής τάσης της ΔΕΗ ή αγωγός φυσικού αερίου.
5. εντός αυτού ή σε απόσταση μικρότερη των 20μ από αυτό δεν διέρχεται ρέμα .

Ο ΜΗΧΑΝΙΚΟΣ

ΟΔΟΠΟΡΙΚΟ ΣΚΑΡΙΦΗΜΑ

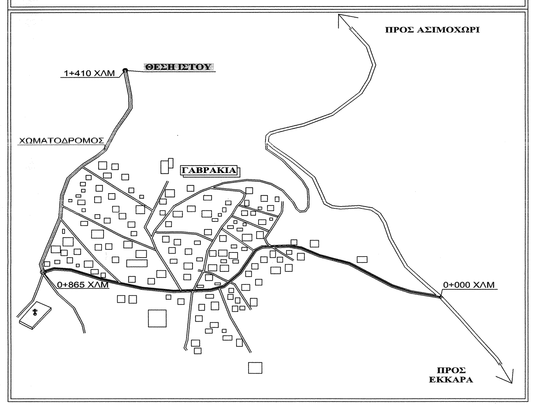

ΥΠΟΜΝΗΜΑ

ΝΟΜΟΙ ΠΕΡΙ ΚΙΝΗΤΗΣ ΤΗΛΕΦΩΝΙΑΣ

Ν.2075/92 ΦΕΚ.129Α & Ν.2145/93 ΦΕΚ. 88Α
Ν.2867/00 ΦΕΚ.273Α & Ν.2801/00 ΦΕΚ. 46Α
Ν.3431/06 ΦΕΚ. 13Α & Ν.4053/12 ΦΕΚ. 44Α
Ν. 4070/12 ΦΕΚ. 82Α

ΕΓΚΥΚΛΙΟΙ

ΕΓΚ.12/94 & ΕΓΚ.3493 &
ΕΓΓΡ. ΥΠΕΚΑ 17098/3-5-2012

ΓΙΑ ΣΤΑΘΜΟΥΣ ΕΠΙ ΕΛΑΦΟΥΣ

1)Επιτρέπεται η κατασκευή Σ/Β και σε μη άρτια οικόπεδο με ελάχιστο Εμβ. 500,00τ.μ.
2) Μέγιστο εμβαδόν οικίσκου 35,00τ.μ
3)Μέγιστο ύψος οικίσκου 3,50μ.σε περίπτωση κατασκευής στέγης το μέγιστο ύψος αυτής δεν πρέπει να είναι μεγαλύτερο.
4)Ιδίαγως αποστάσεις πυλώνα και οικίσκου 5,00μ. από τα όρια του οικοπέδου.

ΠΑΡΑΛΟΧΕΣ-ΠΑΡΑΤΗΡΗΣΕΙΣ

1.Σύστημα συντεταγμένων ΕΓΣΑ '87.
2.Υψομετρική αφετηρία 0.00 από ΜΣΕ.Θ.
3.Ισοδύναμη 0.4 μ
4.Η τοπογραφική αποτύπωση έγινε με γεωδαιτικό σταθμό.
5.Οι διαστάσεις και τα εμβαδά υπολογίσθηκαν αναλυτικά απο τις συντεταγμένες των κορυφών.
6.Η εξάρτηση από το ΕΓΣΑ '87 πραγματοποιήθηκε με σύστημα GPS και κάνοντας χρήση του τριγωνομετρικού σημείου της Γ.Υ.Σ. 190084

ΓΕΩΓΡΑΦΙΚΕΣ ΣΥΝΤΕΤΑΓΜΕΝΕΣ ΘΕΣΗΣ Σ/Β

Τα φ,λ αναφέρονται στο ελλειψοειδές αναφοράς GRS 80 του συστήματος ΕΓΣΑ '87
φ : 39° 09' 48"
λ : 22° 10' 16"

Τα φ,λ αναφέρονται στο ελλειψοειδές αναφοράς HAYFORD του συστήματος ED50 ΕΛΛΑΣ
φ : 39° 10' 01"
λ : 22° 10' 24"

Τα φ,λ αναφέρονται στο ελλειψοειδές αναφοράς παγκόσμιο 84 του συστήματος WGS 84
φ : 39° 09' 58"
λ : 22° 10' 22"

ΕΜΒΑΔΟΝ ΓΗΠΕΔΟΥ

Ε(Α-Β-Γ-Δ-Α)= 625,00 τ.μ.

ΕΡΓΟΔΟΤΗΣ
RURAL CONNECT
Ευρυζωνικά Δίκτυα Α.Ε.Ε.Σ

ΕΡΓΟ
ΕΓΚΑΤΑΣΤΑΣΗ ΑΣΥΡΜΑΤΟΥ ΚΟΜΒΟΥ 242 2743 ΓΑΒΡΑΚΙΑ

ΘΕΣΗ
ΠΛΗΣΙΟΝ ΟΙΚΙΣΜΟΥ "ΓΑΒΡΑΚΙΑ" , Τ.Κ. ΓΑΒΡΑΚΙΩΝ, Δ.Ε. ΘΕΣΣΑΛΙΩΤΙΔΟΣ , ΔΗΜΟΣ ΔΟΜΟΚΟΥ , ΠΕΡ. ΕΝΟΤΗΤΑ ΦΘΙΩΤΙΔΑΣ , ΠΕΡΙΦΕΡΕΙΑ ΣΤΕΡΕΑΣ ΕΛΛΑΔΑΣ

ΑΝΑΔΟΧΟΣ
INTRAKAT

ΜΕΛΕΤΗΤΗΣ
ΚΟΝΤΟΚΩΣΤΑΣ ΣΤΑΥΡΟΣ
ΑΓΡ.ΤΟΠΟΓΡΑΦΟΣ ΜΗΧΑΝΙΚΟΣ Α.Π.Θ

ΘΕΜΑ ΣΧΕΔΙΟΥ
ΤΟΠΟΓΡΑΦΙΚΟ ΔΙΑΓΡΑΜΜΑ

ΑΡΙΘΜΟΣ ΣΧΕΔΙΟΥ
D001

ΚΩΔΙΚΟΣ ΕΡΓΟΥ
242 2743

ΚΛΙΜΑΚΑ 1:200

ΧΡΟΝΟΣ ΜΕΛΕΤΗΣ ΙΟΥΝΙΟΣ 2015

ΥΠΟΓΡΑΦΗ

ΣΦΡΑΓΙΔΑ
ΣΤΑΥΡΟΣ Β. ΚΟΝΤΟΚΩΣΤΑΣ
ΤΟΠΟΓΡΑΦΟΣ ΜΗΧΑΝΙΚΟΣ Α.Π.Θ.
ΑΡ. ΜΗΤΡΩΟΥ Τ.Ε.Ε.: 99983
ΜΙΑΟΥΛΗ 3 - ΛΑΜΙΑ
ΤΗΛ: 22310 47740
ΑΦΜ 136592679 ΔΟΥ ΛΑΜΙΑΣ

Α/Α	ΑΝΑΘΕΩΡΗΣΕΙΣ	ΗΜ/ΝΙΑ	ΣΧΕΔΙΑΣΗ	ΕΓΚΡΙΣΗ
Ο	ΑΡΧΙΚΗ ΣΧΕΔΙΑΣΗ			