ΕΜΒΑΔΟΜΕΤΡΗΣΗ ΓΗΠΕΔΟΥ

Με τη βοήθεια των αριθμητικών συντεταγμένων των σημείων του

Σημείο	X	Y	Απόσταση
1	3060615.65	3060615.65	13.45
2	3060727.68	3060727.68	13.14
3	3060840.69	3060840.69	11.47
4	3060951.48	3060951.48	11.01
5	3061060.83	3061060.83	7.88
6	3061165.83	3061165.83	13.06
7	3061276.49	3061276.49	15.48
8	3061389.13	3061389.13	11.60
9	3061496.17	3061496.17	11.88
10	3061607.62	3061607.62	13.86
11	3061717.38	3061717.38	7.64
12	3061800.69	3061800.69	7.61
13	3061895.48	3061895.48	8.58
14	3061986.17	3061986.17	8.48
15	3062080.64	3062080.64	14.43
16	3062184.39	3062184.39	11.85
17	3062291.17	3062291.17	7.39
18	3062375.19	3062375.19	9.14
19	3062469.76	3062469.76	20.05
20	3062681.68	3062681.68	15.72
21	3062783.68	3062783.68	10.05
22	3062877.68	3062877.68	8.88
23	3062966.47	3062966.47	8.89
24	3063060.62	3063060.62	11.47
1	3060615.65	3060615.65	

Εκτ=1/2 Σ(Χι + Χι+1)(Υι − Υι+1)

Ε = 4301.91 μ2

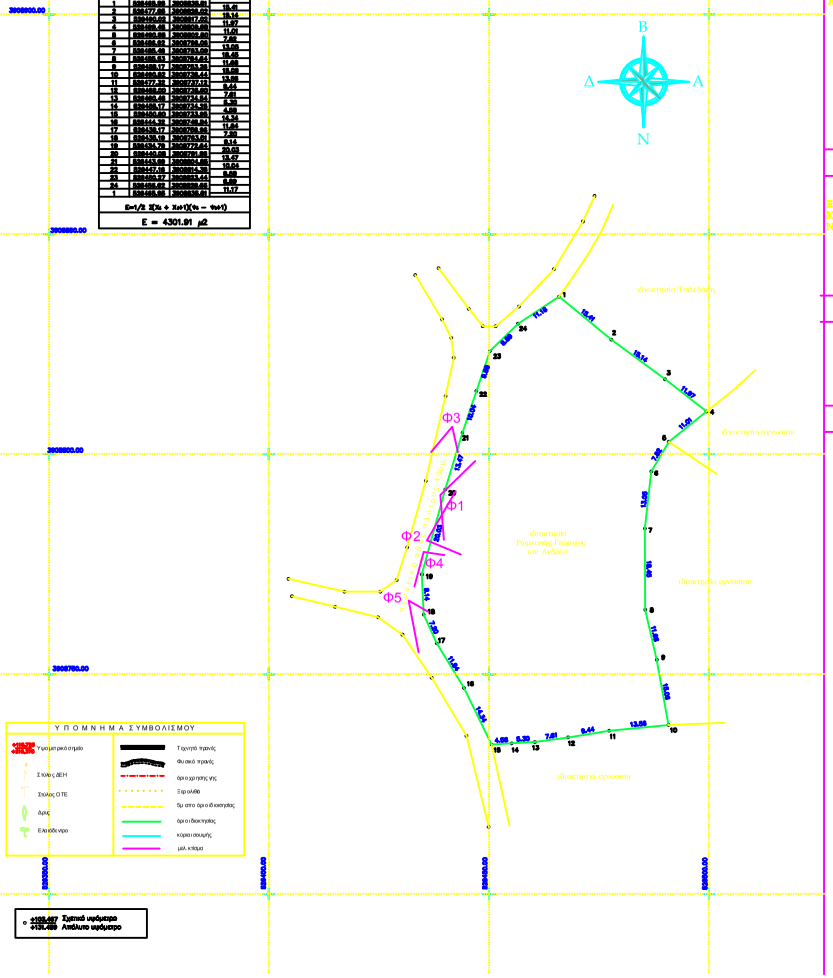

Υ Π Ο Μ Ν Η Μ Α Τ Α Σ Υ Μ Β Ο Λ Ι Σ Μ Ο Υ

- Γεωμετρικό σημείο
- Στύλος ΔΕΗ
- Στύλος ΟΤΕ
- Δρυς
- Ελαιόδεντρο
- Τσιμεντόστρωτος δρόμος
- Φυσικός δρόμος
- Ορόσημο γης
- Σημείο
- Όριο οικοπέδου
- Όριο διακεκομμένο
- Κύριο σκαμμένο
- Μικρό κτίσμα

Ο ±105.467 Σχετικό υψόμετρο
±126.089 Απόλυτο υψόμετρο

Δηλώνω σύμφωνα με το νόμο για το γεωτεμάχιο με σημεία (1,2,3,.....24,1) και εμβαδόν 4301,91 μ2 που βρίσκεται στη θέση Εικονοστάσι ή Κολύμπους εκτός του οικισμού Κουρνά και Ξυλοδιανών της Τοπικής Κοινότητας Κουρνά και πρώην Δημοτικής Ενότητας Γεωργιούπολης, Δήμου Αποκορώνου Ν. Χανίων:

α) κανει δρυς και οικοδομήσιμο κατά παράλειψη ως προς το εμβαδόν και τις διαστάσεις σύμφωνα με τις πολυνομικές διατάξεις που ισχύουν σήμερα,

β) βρίσκεται εκτός ορίου οικισμού Κουρνά, και εντός περιοχής " 1η" του ΣΧΟΟΑΠ Δήμου Γεωργιούπολης και εκτός περιοχής ΖΟΕ,

γ) δεν εμπίπτει στις διατάξεις του Νόμου 1337/83 περί εκφορών σε γη και χρήμα,

δ) εντός εαυτού δεν διέρχονται εναέριες γραμμές μεταφοράς υψηλής τάσης της ΔΕΗ ή αγωγος φυσικού αερίου,

ε) εντός αυτού ή σε απόσταση μικρότερη των 20 μέτρων απο αυτο δε διέρχεται ρέμα.

ΔΗΛΩΣΗ ΙΔΙΟΚΤΗΤΗ (Ν.4030/2011)

Ο κάτωθι υπογεγραμμένος Ρωμανιάς Γεώργιος του Ανδρέα δηλώνω ότι:

- τα όρια του γεωτεμαχίου με σημεία (1,2,3,.....24,1) και εμβαδόν 4301,91 μ2 στη θέση Εικονοστάσι ή Κολύμπους εκτός του οικισμού Κουρνά και Ξυλοδιανών της Τοπικής Κοινότητας Κουρνά και πρώην Δημοτικής Ενότητας Γεωργιούπολης, Δήμου Αποκορώνου Ν. Χανίων, υποδείχθηκαν από εμένα, και
- εκτίνομαι για την εκφίρεια των δηλωμένων ορίων του γεωτεμαχίου και, για την αποφυγή και την αυτία του δικαιώματος μου να ζητήσω την έκδοση βεβαίωσης αρτιότητας και οικοδομησιμότητας.

Ο ΔΗΛΩΝ

ΕΜΒΑΔΟΝ ΓΕΩΤΕΜΑΧΙΟΥ

Ε (1,2,3,.....24,1) = 4301,91 μ2

Παρατηρήσεις:

1. Το διάγραμμα είναι εντυπωμένο στο κρατικό σύστημα συντεταγμένων ΕΓΣΑ '87
2. Οι διαστάσεις και τα εμβαδά υπολογίσθηκαν αναλυτικά από τις συν/νες των κορυφων
3. Η εξάρτηση από το ΕΓΣΑ'87 πραγματοποιήθηκε με σύστημα GPS και κάνοντας χρήση του Ελληνικού Συστήματος Ανταιτισμού - HEPOS

ΟΡΟΙ ΔΟΜΗΣΗΣ

ΕΚΤΟΣ ΟΙΚΙΣΜΟΥ
Π.Δ. της 24/ 31/5/1985 (ΦΕΚ 270 Δ')
Ελάχιστο εμβαδόν - 4000 μ2
Μέγιστη κάλυψη : 10 %
Συντελεστής δόμησης : 0,2 (μέγιστο)
Μέγιστο ύψος : 7,5 μ

Σύμφωνα με το Σ.Χ.Ο.Ο.Α.Π. Δ. Γεωργιούπολης ΦΕΚ 19 /22-1-2009
η ιδιοκτησία εμπίπτεται εντός της περιοχής με σημείο 1.(Περιοχή Γεωργικής γης)
Οι χρήσεις που επιτρέπονται είναι:
Κατοικία
Γεωργικές αποθήκες
Διέξοδος κ.α.
Όροι δόμησης
- Κατάτατον όρια κατάτμησης και αρτιότητας : 6000,00 τ.μ.
- Για κατοικία :
Μέγιστη δόμηση 210 τ.μ.
Σ.Δ. 0,035
Αριθμός ορόφων 2
Μέγιστο ύψος 6,00 μ. για μονόροφη και 7,5 για διώροφη.

ΟΔΟΙΠΟΡΙΚΟ ΣΚΑΡΙΦΗΜΑ

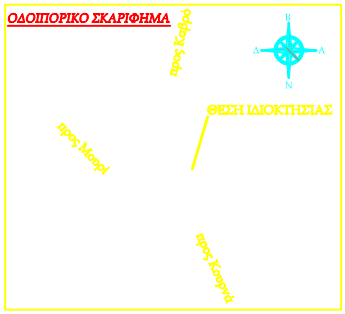

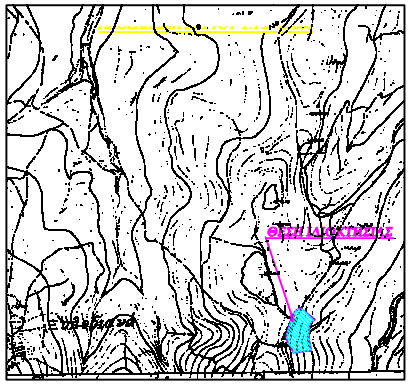

ΘΕΩΡΗΣΗ
Το παρόν τοπογραφικό διάγραμμα θεωρείται και επισυνάπτεται στο υπ' αριθμ. 11505/11-12-2015 έγγραφό μας του οποίου αποτελεί στο εξής αναπόσπαστο μέρος

Χανιά 11-12-2015
Ο Ειση/της
Δήμος Δημήτριου

Χανιά 11-12-2015
Η Δ/ντρια Δασών Χανίων
Πολ. Σκλαβ

domosynthesi ®
Δημήτριος Μπικάκης
Πτυχιούχος Πολιτικός Μηχανικός ΤΕ
τηλ: 2821061366 - 6972081781
e-mail: domosynthesi@hotmail.com

Εργοδότης:
ΡΩΜΑΝΙΑΣ ΓΕΩΡΓΙΟΣ ΤΟΥ ΑΝΔΡΕΑ

Θέμα:
ΑΠΟΤΥΠΩΣΗ ΙΔΙΟΚΤΗΣΙΑΣ

Κλίμακα:
1:500

Θέση:
"Εικονοστάσι ή Κολύμπους" εκτός οικισμού Κουρνά και Ξυλοδιανών Δήμου Αποκορώνου Ν. Χανίων

Μελετητής:
ΜΠΙΚΑΚΗΣ ΔΗΜΗΤΡΙΟΣ

Αριθμός Σχεδίου:
T_1

Θέμα Σχεδίου:
ΤΟΠΟΓΡΑΦΙΚΟ ΔΙΑΓΡΑΜΜΑ

Χρόνος Μελέτης:
Οκτώβριος 2015

Σφραγίδα:

Σφραγίδα: