

Αριθμ. υπ. υπ. 22-12-2014  
Παπαδημιτρίου Βασιλείου  
ΔΑΣΟΛΟΓΟΣ

ΙΔΙΟΚΤΗΣΙΑ  
ΓΕΩΡΓΙΟΥ ΚΕΡΕΝΟΥ  
ΤΟΥ ΚΩΝΑΝΟΥ

ΙΔΙΟΚΤΗΣΙΑ  
ΙΩΑΝΝΗ ΚΕΡΕΝΟΥ  
ΤΟΥ ΔΗΜΗΤΡΙΟΥ

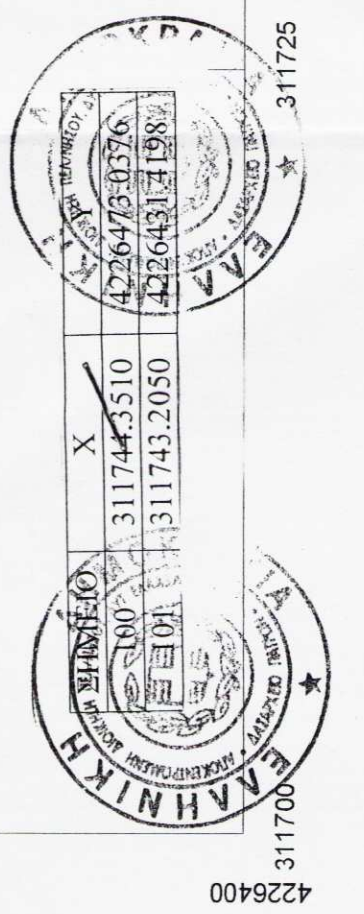
ΙΔΙΟΚΤΗΣΙΑ  
ΧΡΗΣΤΟΥ ΚΕΡΕΝΟΥ  
ΤΟΥ ΚΩΝΑΝΟΥ

ΙΔΙΟΚΤΗΣΙΑ  
ΙΩΑΝΝΗ ΚΕΡΕΝΟΥ  
ΤΟΥ ΔΗΜΗΤΡΙΟΥ

ΙΔΙΟΚΤΗΣΙΑ  
ΚΑΡΑΓΙΑΝΝΗ ΑΓΓΕΛΙΩΝ  
ΤΟΥ ΑΘΑΝ.

ΙΔΙΟΚΤΗΣΙΑ  
ΑΔΑΜΟΣ/ΛΟΥΛΙΑ  
ΤΟΥ ΓΕΩΡΓ.

ΙΔΙΟΚΤΗΣΙΑ  
ΚΩΝΣΤΑΝΤΙΝΟΥ ΜΑΡΙΑΣ  
ΠΑΠΑΔΗΜΗΤΡΙΟΥ-ΤΖΩΛΑ



ΔΗΛΩΣΗ ΜΗΧΑΝΙΚΟΥ Ν. 651/77

Ο ΚΑΤΩΘΙ ΠΡΩΤΗ ΤΕ ΠΑΝΑΡΟΣ ΝΙΚΟΛΑΟΣ ΔΗΛΩΣΗ ΥΠΕΥΘΥΝΟΙ ΤΟ ΑΓΡΟΤΕΜΑΧΙΟ  
ΙΔΙΟΚΤΗΣΙΑΣ ΧΡΗΣΤΟΥ ΛΟΥΛΙΑ ΤΟΥ ΓΕΩΡΓΙΟΥ (ΣΤ. 311750) ΕΝΕΡΓΕΙΑ  
Ε=3927,66Μ2, ΒΡΙΣΚΕΤΑΙ ΣΤΟ ΔΗΜΟ ΠΑΤΡΕΩΝ ΣΤΟ Δ.Δ. ΑΝΩ ΣΟΥΛΙΟΥ ΣΤΗ ΒΕΛΗ  
ΕΙΝΑΙ ΕΚΤΟΣ ΟΡΙΩΝ ΟΙΚΙΣΜΟΥ, ΜΗ ΑΡΤΙΟ ΚΑΙ ΜΗ ΟΙΚΟΔΟΜΗΣΙΜΟ.

Ο-  
ΜΗΧΑΝΙΚΟΣ

ΓΙΑΝΝΑΡΟΣ ΕΥΘ. ΝΙΚΟΛΑΟΣ  
ΠΤΥΧ. ΤΕΧΝΟΛΟΓΟΣ ΠΟΛ. ΜΗΧΑΝΙΚΟΣ Τ.Ε.  
ΜΑΡΑΘΩΝΟΜΑΧΩΝ 75 ΣΤ. 2Γ ΠΑΤΡΑ  
ΤΗΛ. 6945 904.675  
Α.Φ.Μ. 05467815 Γ' ΔΟΥ ΠΑΤΡΩΝ

ΟΡΟΙ ΔΟΜΗΣΗΣ ΚΑΙ ΑΡΤΙΟΤΗΤΑΣ  
(Π.Δ. ΤΗΣ 24/31-5-1985 ΘΕΚ 270Δ)  
ΚΑΤΑ ΚΑΝΟΝΑ. ΔΙΕΛΑΧΙΣΤΟ ΕΜΒΛΑΘΟΝ 4000Τ.Μ.  
ΒΙΓΛΑ ΓΗΛΕΑ ΜΕ ΠΡΟΣΩΠΟ ΣΕ  
ΔΙΕΘΝΕΙΣ ΕΘΝΙΚΕΣ ΕΠΑΓΓΕΛΜΑΤΙΚΕΣ ΔΗΛΩΣΕΙΣ ΚΑΙ  
ΚΟΙΝΩΤΙΚΕΣ ΟΔΟΥΣ ΕΛΑΧΙΣΤΟ ΠΡΟΣΩΠΟ 45Μ.  
ΕΛΑΧΙΣΤΟ ΒΑΘΟΣ 50Μ.  
ΚΑΤΑ ΠΑΡΕΚΚΛΙΣΗ Α) ΤΑ ΕΥΡΕΣΚΟΜΕΝΑ ΕΝΤΟΣ ΣΖΩΝΗΣ  
ΕΑΝ ΕΙΔΑΝ ΚΑΤΑ ΤΗΝ 24-4-1977 ΕΜΒΛΑΘΟΝ 2000Τ.Μ.  
ΕΑΝ ΕΙΔΑΝ ΚΑΤΑ ΤΗΝ 24-4-1977 ΕΜΒΛΑΘΟΝ 4000Τ.Μ.  
ΠΡΟΣΩΠΟ ΣΕ ΔΙΕΘΝΕΙΣ ΕΘΝΙΚΕΣ ΔΗΛΩΣΕΙΣ ΚΑΙ  
ΔΗΜΟΤΙΚΕΣ ΚΑΙ ΚΟΙΝΩΤΙΚΕΣ ΚΥΡΙΟΤΕΡΕΣ ΧΑΡΑΚΤ.  
ΑΠΟ ΝΟΜΑΡΧΗ ΟΔΟΥΣ ΚΑΙ ΕΡΟΣΟΝ.  
Β) ΥΠΕΡΤΑΝΤΑΙ ΤΗΝ 12-11-1982 ΚΑΙ ΕΧΟΥΝ  
ΕΛΑΧΙΣΤΟ ΕΜΒΛΑΘΟΝ 750Μ.  
ΕΛΑΧΙΣΤΟ ΕΜΒΛΑΘΟΝ 15Μ.  
2) ΥΠΕΡΤΑΝΤΑΙ ΤΗΝ 12-3-1984 ΚΑΙ ΕΧΟΥΝ  
ΕΛΑΧΙΣΤΟ ΠΡΟΣΩΠΟ 20Μ ΕΛΑΧΙΣΤΟ ΒΑΘΟΣ 40Μ  
ΕΛΑΧΙΣΤΟ ΕΜΒΛΑΘΟΝ 150Μ.  
3) ΥΠΕΡΤΑΝΤΑΙ ΤΗΝ 12-10-1978 ΚΑΙ ΕΧΟΥΝ  
ΕΛΑΧΙΣΤΟ ΠΡΟΣΩΠΟ 25Μ ΕΛΑΧΙΣΤΟ ΒΑΘΟΣ 40Μ  
ΕΛΑΧΙΣΤΟ ΕΜΒΛΑΘΟΝ 2000Μ  
4) ΤΑ ΓΗΛΕΑ ΠΟΥ ΔΗΜΙΟΥΡΓΗΘΗΚΑΝ ΑΠΟ  
ΤΗΝ 12-10-1978 ΕΜΒΛΑΘΟΝ 4000Τ.Μ.  
ΕΛΑΧΙΣΤΟ ΕΜΒΛΑΘΟΝ 4000Τ.Μ.

ΔΗΛΩΣΗ ΙΔΙΟΚΤΗΤΗ

ΔΗΛΩΩ ΥΠΕΥΘΥΝΑ ΟΤΙ ΤΑ ΟΡΙΑ ΠΟΥ  
ΥΠΕΛΕΞΑ ΣΤΟ ΜΗΧΑΝΙΚΟ ΕΙΝΑΙ ΟΡΘΑ

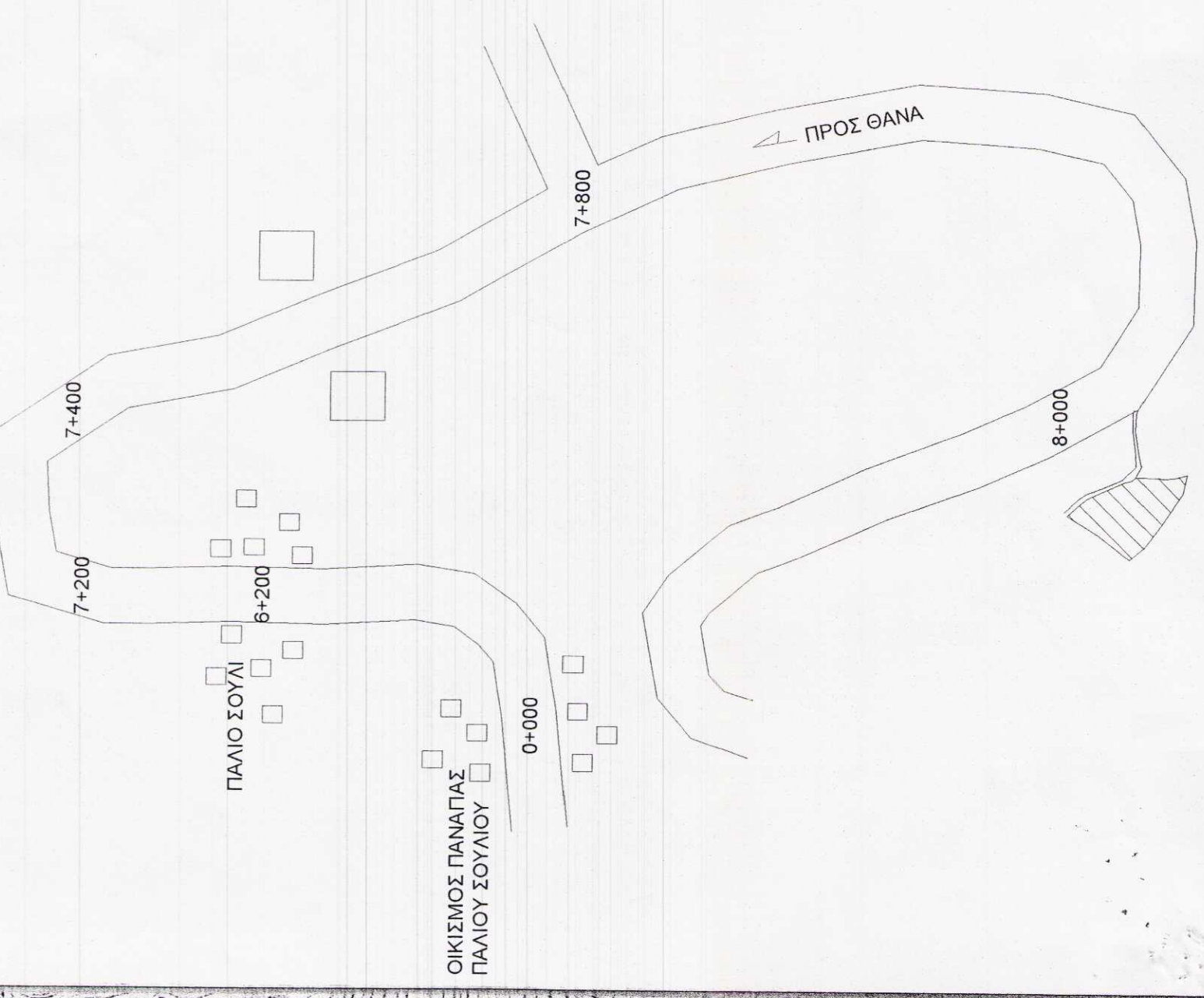
Ο-  
ΙΔΙΟΚΤΗΤΗΣ

Ε = 3927,66 μ2

ΕΜΒΛΑΔΟΜΕΤΡΗΣΗ ΓΗΠΕΔΟΥ			
Με τη βοήθεια των ορθογωνικών συντεταγμένων των κορυφών του			
ΣΗΜΕΙΟ	X	Y	ΜΗΚΟΣ
1	311702.54	4226464.61	7.36
2	311706.92	4226470.56	16.72
3	311717.06	4226481.85	10.93
4	311724.01	4226492.29	7.59
5	311727.95	4226498.78	23.03
6	311739.92	4226518.45	15.92
7	311750.68	4226506.72	7.66
8	311755.28	4226500.60	13.48
9	311760.32	4226498.18	20.62
10	311768.93	4226469.35	5.67
11	311770.61	4226463.93	4.23
12	311773.13	4226460.54	4.70
13	311773.35	4226455.85	21.65
14	311772.53	4226434.22	7.75
15	311773.40	4226426.52	10.01
16	311776.10	4226416.88	16.03
17	311760.44	4226420.29	31.60
18	311733.89	4226437.43	29.03
19	311712.95	4226452.89	15.67
1	311702.54	4226464.61	

E=1/2 Σ(Xi + Xi+1)(Yi - Yi+1)

ΟΔΟΠΟΡΙΚΟ ΣΧΕΔΙΩΜΑ



ΠΑΛΙΟ ΣΟΥΛΙ

ΟΙΚΙΣΜΟΣ ΠΑΝΑΡΟΣ  
ΠΑΛΙΟΥ ΣΟΥΛΙΟΥ

ΠΡΟΣ ΘΑΛΑ

ΝΙΚΟΛΑΟΣ ΠΑΝΑΡΟΣ - Ε.Δ.Ε. - ΤΟΠΟΓΡΑΦΙΚΕΣ ΕΡΓΑΣΙΕΣ - ΜΕΛΕΤΕΣ - ΚΑΤΑΣΚΕΥΕΣ

# ΤΕΧΝΙΚΟ ΓΡΑΦΕΙΟ

ΝΙΚΟΛΑΟΣ ΕΥΘ. ΓΙΑΝΝΑΡΟΣ  
ΠΟΛΙΤΙΚΟΣ ΜΗΧΑΝΙΚΟΣ Τ.Ε.

Μαραθωνομάχων 75 ΣΤ. 2Γ Πάτρα  
ΤΗΛ. 2610 - 642.596 ΤΗΛ. 6945 - 904.675

Εργοδότης: Χριστόπουλος Ηλίας

Έργο: Αποτύπωση Αγροτεμαχίου

Θέση: Δήμος Πατρέων, Δ.Δ. Άνω Σουλίου  
Θέση "Μπαζίκια-Αραπταλαούς"

Μελετητής: Νικόλαος Γιαννάρος Πολ. Μηχανικός Τ.Ε.


Θέμα Σχεδίου: Αριθμ. Σχεδίου:

Τοπογραφικό Διάγραμμα

T2

Χρόνος Μελέτης: Φεβρουάριος 2008  
1.250

Κλίμακα:



ΝΙΚΟΛΑΟΣ ΠΑΝΑΡΟΣ - Ε.Δ.Ε. - ΤΟΠΟΓΡΑΦΙΚΕΣ ΕΡΓΑΣΙΕΣ - ΜΕΛΕΤΕΣ - ΚΑΤΑΣΚΕΥΕΣ