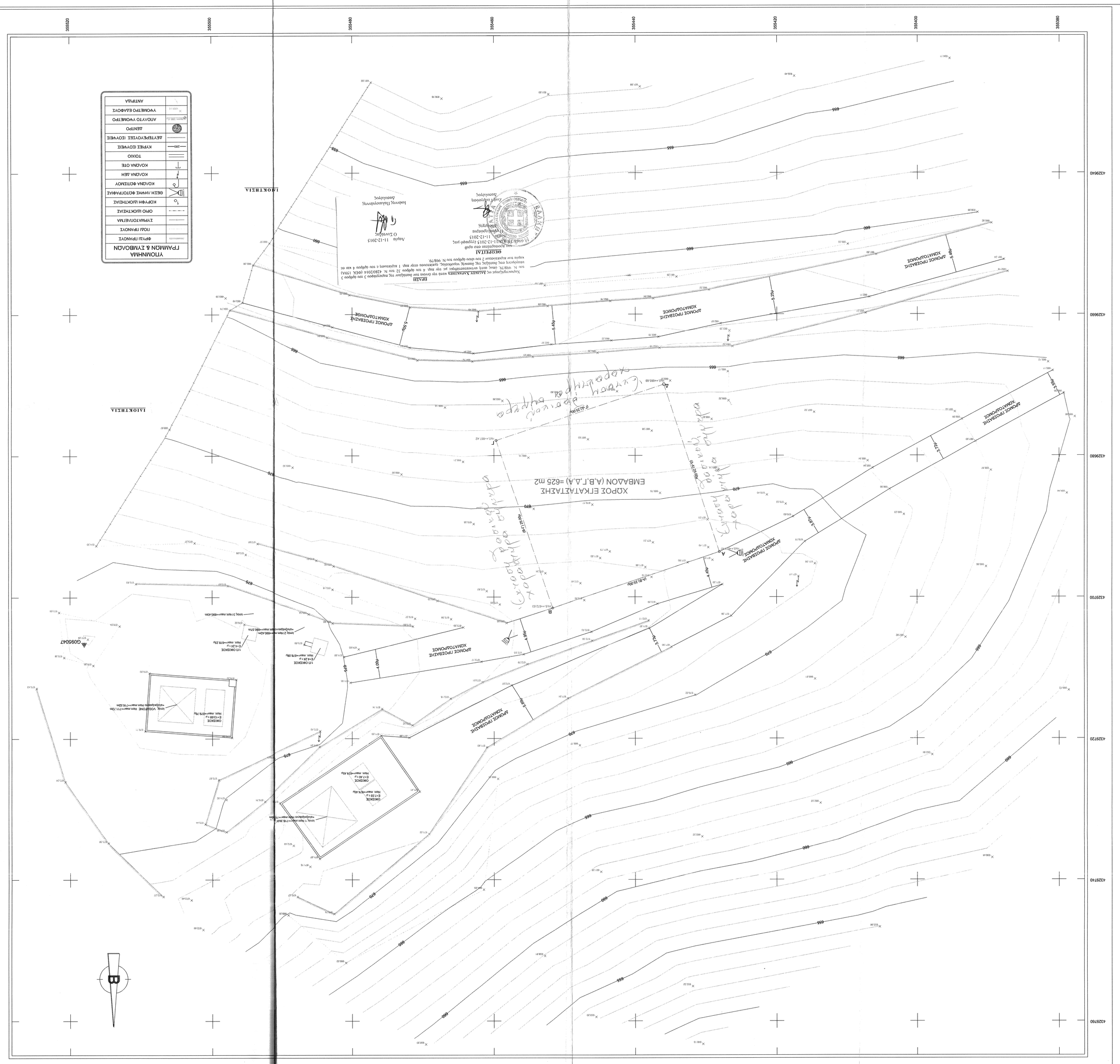

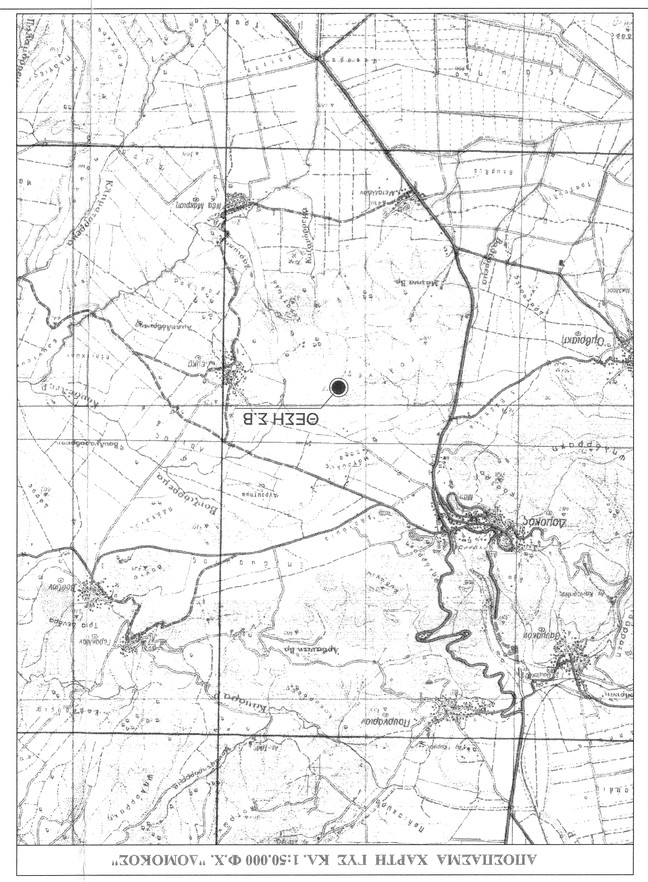

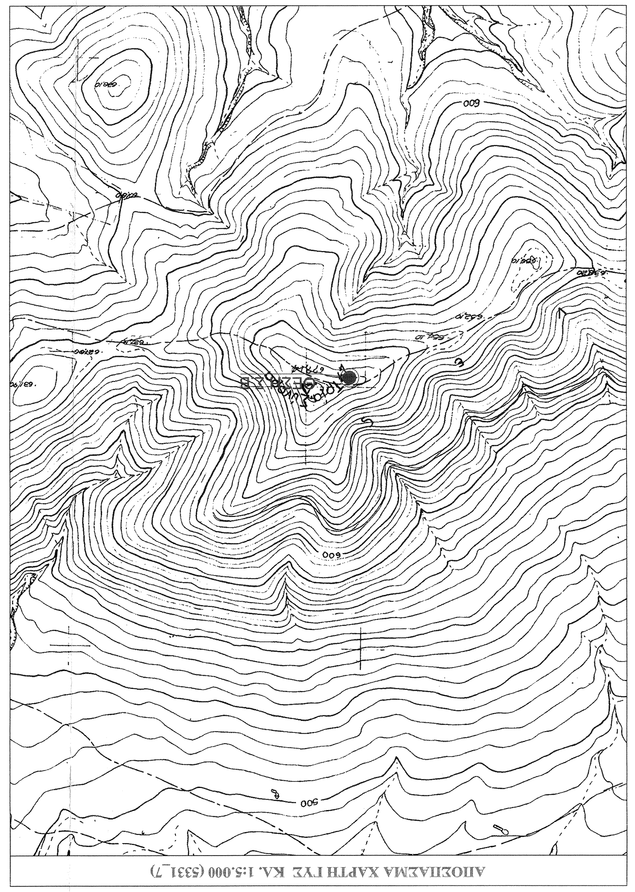

ΦΩΤΟΓΡΑΦΙΚΗ ΤΕΚΜΗΡΙΩΣΗ ΑΗΨΗ 1

ΦΩΤΟΓΡΑΦΙΚΗ ΤΕΚΜΗΡΙΩΣΗ ΑΗΨΗ 2

ΕΝΥΠΕΤΑΓΜΕΝΕΣ ΚΟΡΥΦΩΝ ΓΗΠΕΔΟΥ ΕΓΖΑΒ87

Ο/Ω	X	Y	Αποστάσεις
Α	3554428.038	4329693.619	----
Β	3554541.741	4329677.987	Β - Γ: 25.00
Γ	3554459.689	4329667.864	Β - Γ: 25.00
Δ	3554435.986	4329669.916	Γ - Δ: 25.00
Α	3554428.038	4329693.619	Δ - Α 25.00

Ε=1/2 Σ(Χι+Χι+1)(Υι-Υι+1)

Ε= 625,00 τμ.

ΑΙΘΟΥΣΑ ΜΕΤΡΗΣΕΙΣ ΥΨΟΜΕΤΡΩΝ

Α = 0.00 + + 671.73 = (ΜΕΤΡ)

ΕΜΒΑΔΟΝ ΠΗΕΑΟΥ

Ε/Α-ΒΓ-Α-ΛΗ- 625,00 τμ.

ΕΡΓΟΔΟΤΗΣ	RURAL CONNECT Ευρυζωϊκή Δίκτυα Α.Ε.Ε.Ε		
ΕΡΓΟ	ΕΓΚΑΤΑΣΤΑΣΗ ΑΕΡΜΑΤΟΥ ΚΟΜΒΟΥ 242 2740 ΛΟΜΟΚΟΣ		
ΘΕΣΗ	ΠΑΗΘΙΟΝ ΟΙΚΙΣΜΟΥ "ΑΕΥΚΑ" , Τ.Κ. ΝΕΑΣ ΜΑΡΡΙΕΗΣ, Α.Ε. ΛΟΜΟΚΟΥ , ΑΗΙΟΣ ΛΟΜΟΚΟΥ , ΗΕΡ. ΕΝΟΤΗΤΑ ΦΘΙΩΤΙΔΑΣ , ΗΕΡΙΦΕΡΕΙΑ ΣΤΕΡΕΑΣ ΕΛΛΑΔΑΣ		
ΑΝΑΛΟΧΟΣ	INTRAKAT		
ΜΕΛΕΤΗΤΗΣ	ΚΟΝΤΟΚΟΣΤΑΣ ΤΑΥΡΟΣ ΑΤΡ.ΤΟΠΟΓΡΑΦΟΣ ΜΗΧΑΝΙΚΟΣ Α.Π.Θ		
ΘΕΜΑ ΣΧΕΔΙΟΥ	ΑΡΙΘΜΟΣ ΣΧΕΔΙΟΥ		
	ΤΟΠΟΓΡΑΦΙΚΟ ΔΙΑΓΡΑΜΜΑ	D001	ΚΩΔΙΚΟΣ ΕΡΓΟΥ 242 2740
ΚΛΙΜΑΚΑ	1:200		
ΧΡΟΝΟΣ ΜΕΛΕΤΗΣ	ΙΟΥΝΙΟΣ 2015		
ΥΠΟΓΡΑΦΗ	ΞΦΡΑΓΙΔΑ		

ΕΤΑΙΡΟΣ Β. ΚΟΝΤΟΚΟΣΤΑΣ
ΤΟΠΟΓΡΑΦΟΣ ΜΗΧΑΝΙΚΟΣ Α.Π.Θ.
ΑΡ. ΜΗΤΡΩΟΥ Τ.Ε.Ε.: 8008Β
ΜΙΛΟΥΑΝΗ 3 - ΑΜΑΡΙΑ
ΤΗΛ.: 22910 47740
ΑΦΜ 136660075/Β ΔΟΥ ΑΜΑΡΙΑΣ

Α/Α	ΑΝΑΘΕΩΡΗΣΕΙΣ	ΗΜ/ΝΙΑ	ΧΕΔΙΑΣΗ	ΕΓΚΡΙΣΗ
Ο	ΑΡΧΙΚΗ ΣΧΕΔΙΑΣΗ			

ΙΔΙΟΚΤΗΣΙΑ

Ο ιδιοκτήτης ..... δήλωσε υπεύθυνα ότι τα ανωτέρω αναγραφόμενα στοιχεία αφορούν στο ακίνητο ιδιοκτησίας του, κείμενο στη θέση Τσιπιάνα Λαμπρινή, Νέα Αμφίπολη, Δήμου Καβάλας, Περιφερειακής Ενότητας Καβάλας, τον οποίο κατέχει με τίτλο κυριότητας αγοράς και η οποία δεν υφίσταται κανένα εμπόδιο ή κώλυμα για την κυρίαση του ανωτέρου ακινήτου σύμφωνα με τις διατάξεις του Ν.2664/1953 (ΦΕΚ 248/Α/1953) και