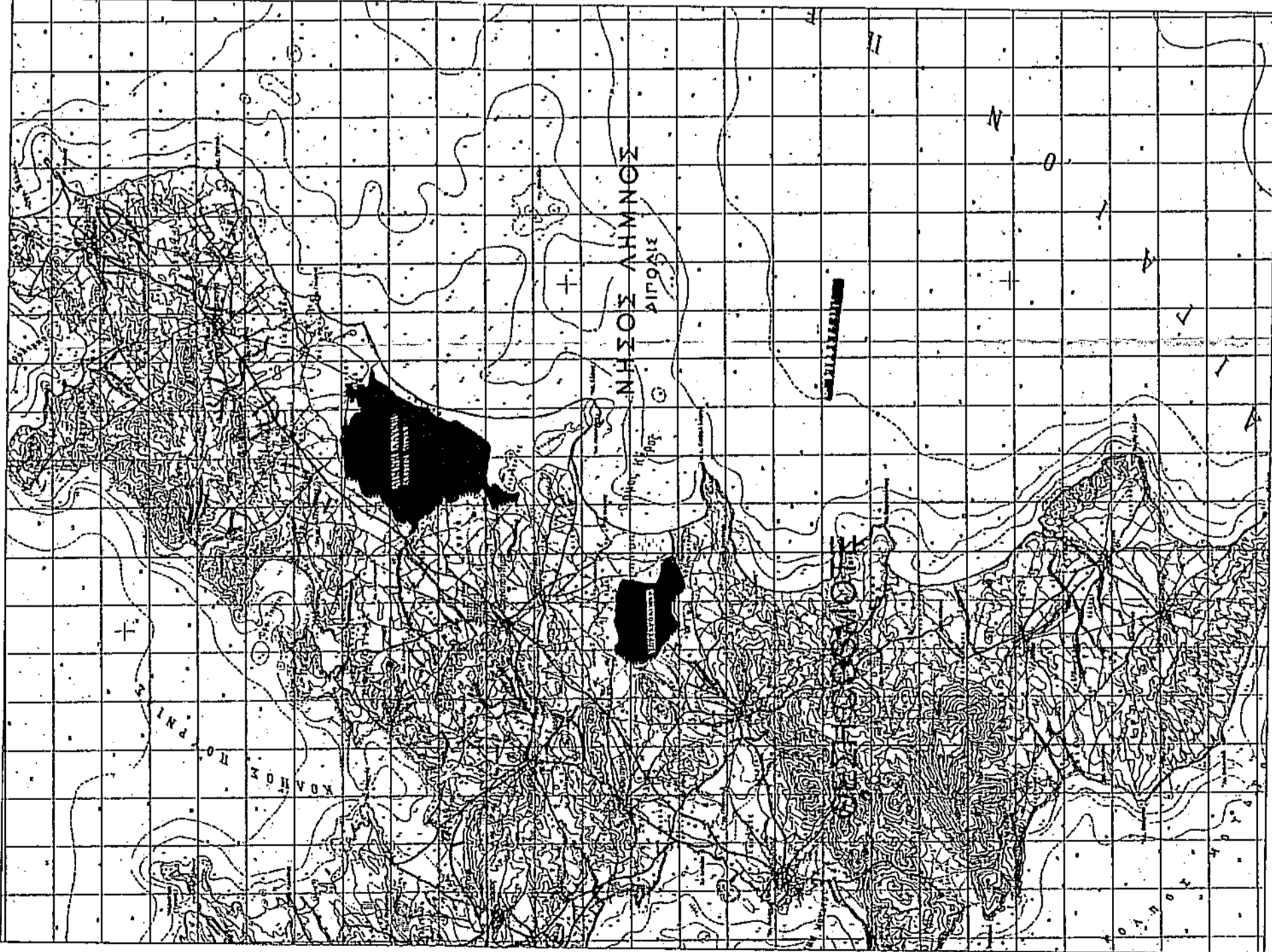
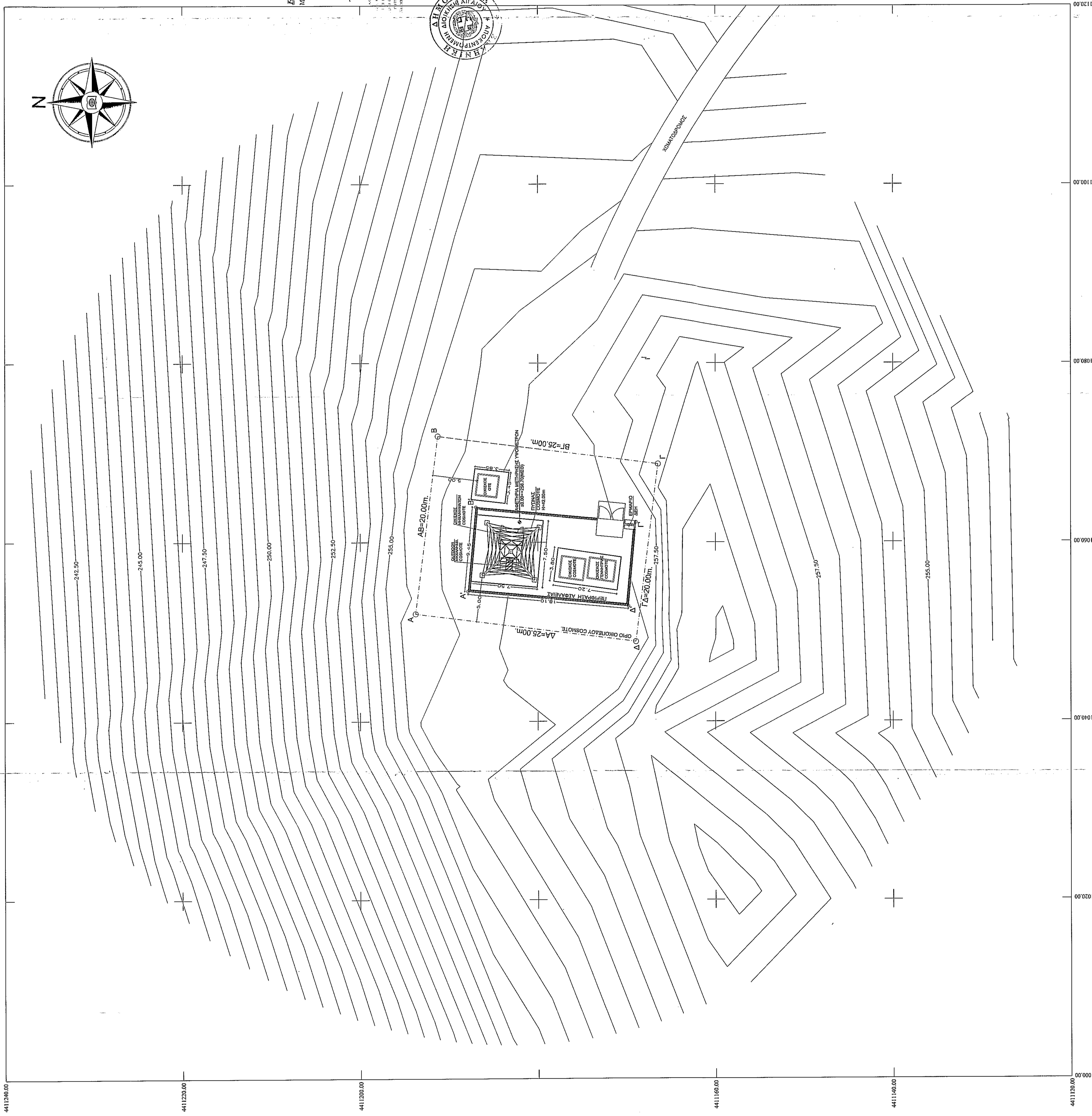
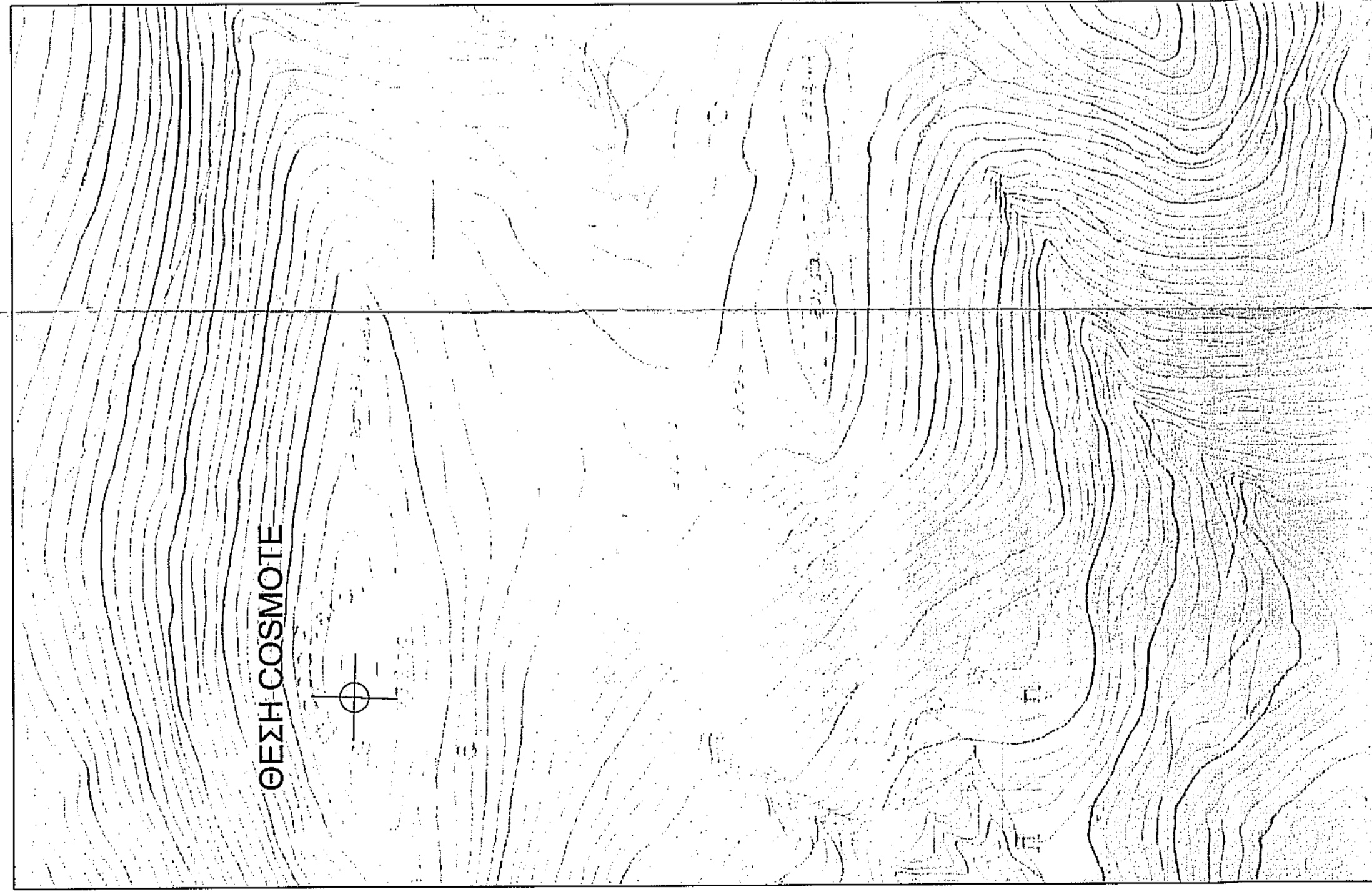


ΑΠΟΣΤΑΣΜΑ ΧΑΡΤΗ  
1:50.000 ΜΟΥΝΔΡΟΣ (ΙΛΙΕΣΒΟΥ)



Απόσταση Οικισμού ΜΟΥΝΔΡΟΥ  
Από Τοπογραφικού Διαγράμματος Γ.Υ.Σ. Αρ. διαγράμματος: 4660\_6  
(Φ.Χ. 1:50000 ΜΟΥΝΔΡΟΣ)  
Κλίμακα 1:5000



**ΥΠΟΜΝΗΜΑ**

**ΟΡΟΙ ΔΟΜΗΣΗΣ ΚΕΡΑΙΩΝ**  
 ΝΟΜΟΙ Ν 207/92 ΦΕΚ 128Α Ν 345/06  
 Ν 208/92 ΦΕΚ 128Α Ν 405/02  
 Ν 2887/00 ΦΕΚ 273Α Ν 470/02  
 Ν 2801/00 ΦΕΚ 48Α  
 ΕΠΥΚΑΝΟΙ ΕΦΚ 1294  
 ΕΦΚ 3493


**ΠΑΡΑΔΟΣΕΙΣ**  
 1. Στοιχεία συντεταγμένων ΕΓΣΑ 87.  
 2. Υψομετρική εσοχή 0,00 από το μ.π. θύλακας.  
 3. Η τοπογραφική εσοχή είναι 100% με γεωδαιτικό ορθόδο.

**ΓΕΩΓΡΑΦΙΚΕ ΣΥΝΤΕΤΑΓΜΕΝΕΣ ΘΕΣΗΣ ΣΤ**  
 Τα φ.α. αναφέρονται στο ελλειψοειδές αναφοράς GRS 80 του ορισμού ΕΣΓΑ '87  
 (ΕΓΣΑ 87) φ. 39° 57' 36" (ΕΔ 50) φ. 39° 57' 45" (WGS 84) φ. 39° 50' 45"  
 λ. 25° 17' 53" λ. 25° 18' 01"

**ΑΦΕΤΗΡΙΑ ΜΕΤΡΗΣΗΣ ΥΨΟΜΕΤΡΩΝ**  
 ±0,00 = +256,70μ(Μ.Σ.Θ.)

**ΕΜΒΛΩΝ ΟΙΚΟΔΕΟΥ**  
 ΕΙΔΩΛΕΥΣΗ Α=500,00μ²  
 ΕΙΔΩΛΕΥΣΗ Δ=171,05μ²

ΚΟΡΥΦΕΣ	X	Y	ΥΨΟΣ
Α	611061,04	441193,76	20,00
Β	611071,73	441193,27	25,00
Γ	611068,67	441196,48	20,00
Δ	611068,65	441196,58	20,00



**Ε.Α.Ε.Χ.Ε.Ε.Ε.**  
 Μελέτη Ο.Ε.Σ. 10.000/05

**ΕΠΙΧΕΙΡΗΣΙΑΚΗ ΑΣΦΟΔΙΟΤΗΣΗ**  
 ΓΕΩΓΡΑΦΙΚΕΣ ΣΥΝΤΕΤΑΓΜΕΝΕΣ ΘΕΣΗΣ ΣΤ  
 10.000/05-11.0015

**ΕΠΙΧΕΙΡΗΣΙΑΚΗ ΑΣΦΟΔΙΟΤΗΣΗ**  
 ΟΡΟΙ ΔΟΜΗΣΗΣ ΚΕΡΑΙΩΝ  
 ΝΟΜΟΙ Ν 207/92 ΦΕΚ 128Α Ν 345/06  
 Ν 208/92 ΦΕΚ 128Α Ν 405/02  
 Ν 2887/00 ΦΕΚ 273Α Ν 470/02  
 Ν 2801/00 ΦΕΚ 48Α  
 ΕΠΥΚΑΝΟΙ ΕΦΚ 1294  
 ΕΦΚ 3493



**ΕΡΓΟΔΟΤΗΣ**  
**COSMOTE** ΚΙΝΗΤΕΣ ΤΗΛΕΠΙΚΟΙΝΩΝΙΕΣ Α.Ε.

**ΕΡΓΟ:**  
 ΤΡΟΠΟΠΟΙΗΣΗ ΤΗΣ ΥΠ. ΑΡ. ΠΡΩΤ.:526/2002  
 ΕΓΚΡΙΣΗ ΕΓΚΑΤΑΣΤΑΣΗΣ ΣΤΑΘΜΟΥ ΒΑΣΗΣ ΚΙΝΗΤΗΣ ΤΗΛΕΦΩΝΙΑΣ  
 ΜΟΥΔΡΟΣ-Χ1 (140 6231)

**ΓΕΩΧ**  
 ΠΑΝΘΩΝ ΜΟΥΔΡΟΥ, ΔΗΜΟΣ ΑΗΝΩΟΥ,  
 ΝΟΜΟΣ ΛΕΣΒΟΥ, ΠΕΡΙΦΕΡΕΙΑ ΒΟΡΕΙΟΥ ΑΙΓΑΙΟΥ

**ΑΝΑΔΟΧΟΣ**  
**DATAKAT**

**ΜΕΛΕΤΗΤΗΣ**  
 ΑΓΓΕΛΙΑΣ ΒΑΣΙΛΗΣ ΠΟΛΙΤΙΚΟΣ ΜΗΧΑΝΙΚΟΣ

**ΣΕΜΑ ΣΧΕΔΙΟΥ:**  
 ΤΟΠΟΓΡΑΦΙΚΟ ΔΙΑΓΡΑΜΜΑ

**ΑΡΙΘΜΟΣ ΣΧΕΔΙΟΥ:**  
 D001

**ΚΩΔΙΚΟΣ ΕΡΓΟΥ:**  
 140 6231

**ΚΩΣΚΑΚΑ:** 1:200

**ΧΡΟΝΟΣ ΜΕΛΕΤΗΣ:** ΔΕΚΕΜΒΡΙΟΣ 2014

**ΥΠΟΓΡΑΦΗ:**  
 ΣΦΡΑΓΙΔΑ

**ΕΠΙΣΤΡΟΦΗ:**  
 ΑΝΑΘΕΩΡΗΣΕΙΣ