Το παρόν σχεδιάγραμμα αποτελεί φωτοσμίκρυνση του πρωτοτύπου σε μέγεθος Α3.

ΣΥΝΤΕΤΑΓΜΕΝΕΣ ΚΟΡΥΦΩΝ ΕΓΣΑ '87

Α/Α	X	Y
001	788840.37	3934973.22
002	788840.32	3934977.13
003	788838.76	3934978.15
004	788838.00	3934982.34
005	788839.77	3934986.25
006	788840.26	3934998.23
007	788835.65	3935001.64
008	788831.60	3935006.87
009	788833.87	3935010.53
010	788835.76	3935011.12
011	788840.47	3935009.90
012	788851.55	3935012.10
013	788857.11	3935017.07
014	788858.78	3935025.24
015	788859.26	3935030.34
016	788855.01	3935032.57
017	788851.53	3935038.52
018	788854.12	3935042.98
019	788857.13	3935043.91
020	788859.43	3935042.31
021	788862.38	3935041.85
022	788866.26	3935045.39
023	788868.67	3935055.42
024	788871.55	3935060.60
025	788878.43	3935066.81
026	788883.49	3935075.47
027	788892.51	3935083.62
028	788896.31	3935086.71
029	788899.79	3935091.97
030	788904.46	3935098.41
031	788908.89	3935105.08
032	788911.94	3935113.98
033	788914.85	3935119.89
034	788916.60	3935125.82
035	788919.54	3935131.57
036	788928.03	3935130.27
037	788935.71	3935130.43
038	788937.84	3935128.63
039	788946.33	3935124.38
040	788953.30	3935121.29
041	788961.40	3935119.62
042	788967.06	3935120.93
043	788971.94	3935122.54
044	788975.29	3935126.16
045	788975.70	3935128.82
046	788977.10	3935133.54
047	788979.29	3935137.08
048	788978.47	3935142.20
049	788983.59	3935142.71
050	788988.75	3935139.92
051	788992.59	3935139.67
052	788999.44	3935136.21
053	789010.05	3935134.57
054	789013.38	3935135.01
055	789019.43	3935130.24
056	789014.86	3935117.05
057	789012.78	3935114.64
058	789002.19	3935104.29
059	788995.93	3935097.96
060	788986.56	3935089.31
061	788982.02	3935083.97
062	788982.71	3935077.09
063	788989.35	3935054.36
064	788978.94	3935044.93
065	788972.98	3935046.70
066	788963.91	3935044.29
067	788955.66	3935037.46
068	788944.95	3935025.16
069	788935.49	3935015.61
070	788926.17	3935009.07
071	788913.01	3935002.95
072	788898.55	3934999.09
073	788886.61	3934996.60
074	788873.33	3934992.63
075	788862.41	3934987.77
076	788852.72	3934981.80
077	788843.30	3934973.75

Εμβαδόν = 13334.04 m2

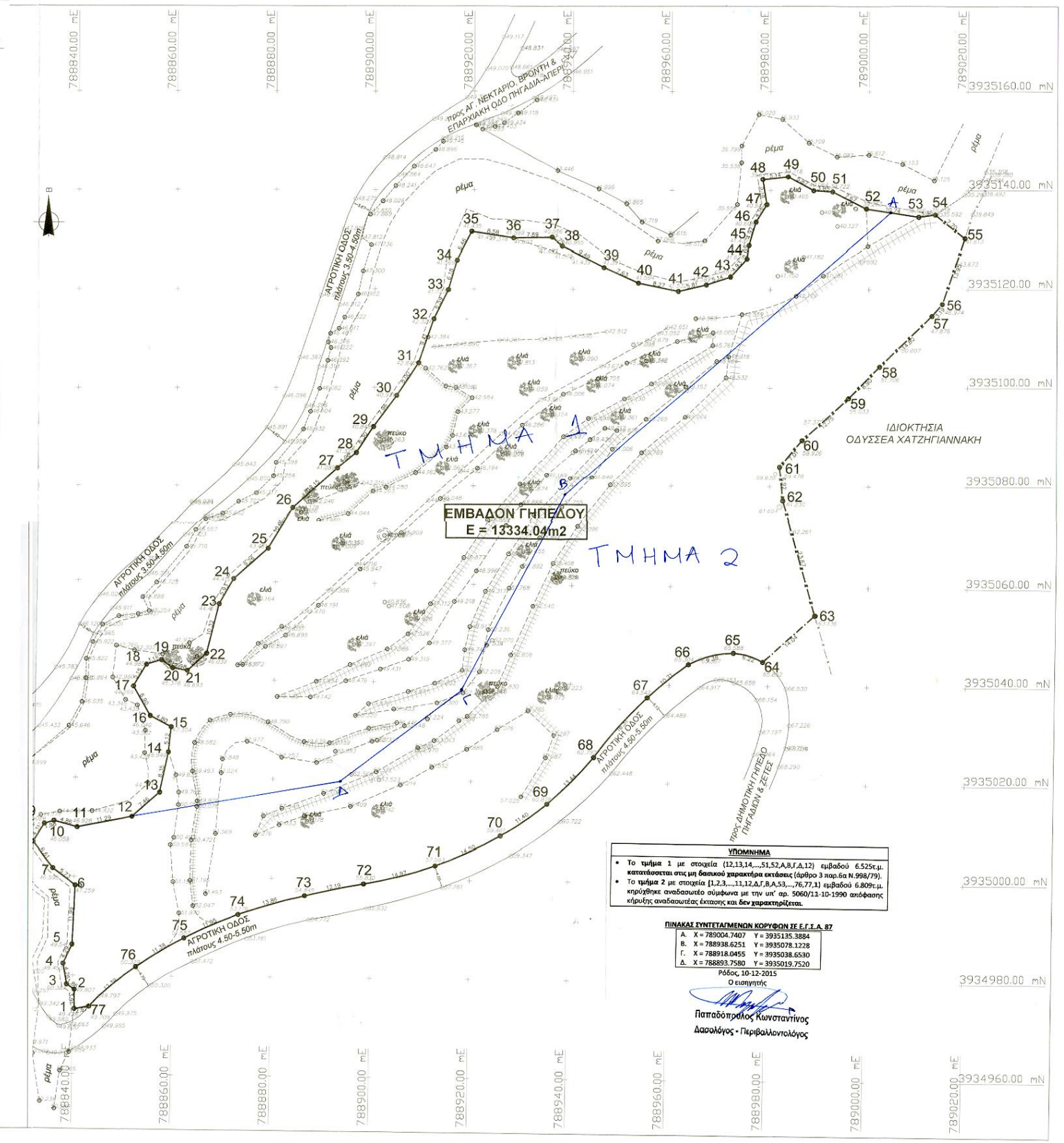

ΥΠΟΜΝΗΜΑ

- Το τμήμα 1 με στοιχεία (12,13,14,....,51,52,A,B,Γ,Δ,12) εμβαδού 6.525τ.μ. κατατάσσεται στις μη δασικού χαρακτήρα εκτάσεις (άρθρο 3 παρ.6α Ν.998/79).
- Το τμήμα 2 με στοιχεία (1,2,3,....,11,12,Δ,Γ,B,A,53,....76,77,1) εμβαδού 6.809τ.μ. κηρύχθηκε αναδασωτέο σύμφωνα με την υπ' αρ. 5060/11-10-1990 απόφασης κήρυξης αναδασωτέας έκτασης και δεν χαρακτηρίζεται.

ΠΙΝΑΚΑΣ ΣΥΝΤΕΤΑΓΜΕΝΩΝ ΚΟΡΥΦΩΝ ΣΕ Ε.Γ.Σ.Α. 87

Α.	X = 789004.7407	Y = 3935135.3884
Β.	X = 788938.6251	Y = 3935078.1228
Γ.	X = 788918.0455	Y = 3935038.6530
Δ.	X = 788893.7580	Y = 3935019.7520

Ρόδος, 10-12-2015

Ο εισηγητής

Παπαδόπουλος Κωνσταντίνος

Δασολόγος - Περιβαλλοντολόγος

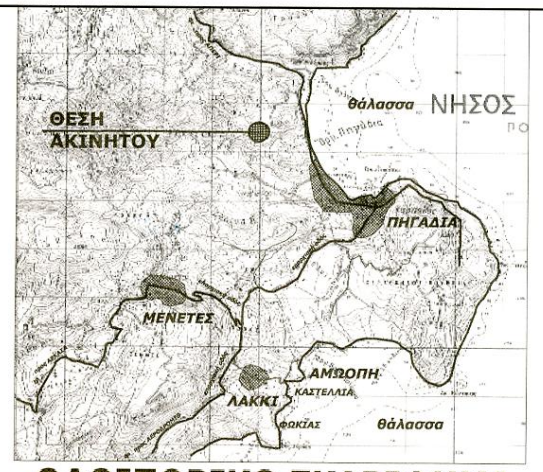

ΟΔΟΙΠΟΡΙΚΟ ΣΚΑΡΙΦΗΜΑ



ΥΠΟΜΝΗΜΑ:
ΕΜΒΑΔΟΝ ΓΗΠΕΔΟΥ ΜΕ ΣΤΟΙΧΕΙΑ 1.2.3.4.....75.76.77.1 = 13334.04 m2
ΤΑ ΟΡΙΑ ΥΠΕΔΕΙΧΘΗΣΑΝ ΑΠΟ ΤΗΝ ΙΔΙΟΚΤΗΤΗ

Βενετία Μουστακάκη

ΑΝΗΚΕΤ ΣΤΗΝ αρ.πρωτ.88459/11-12-2015 πράξη χαρακτηρισμού
ΤΗΣ ΔΙΕΥΘΥΝΣΗΣ ΔΑΣΩΝ
ΔΩΔΕΚΑΝΗΣΟΥ

Ιδιοκτήτης	ΒΕΝΕΤΙΑ ΑΛΕΞΙΟΥ ΜΟΥΣΤΑΚΑΚΗ
Έργο	ΤΟΠΟΓΡΑΦΙΚΟ ΔΙΑΓΡΑΜΜΑ
Θέση Έργου	"ΛΙΑ" Δ.Δ. ΑΠΕΡΙΟΥ ΔΗΜΟΥ ΚΑΡΠΑΘΟΥ

ΘΕΩΡΗΘΗΚΕ
Ρόδος 11 / 12 / 2015
Η ΔΙΟΙΚΗΤΗ ΔΑΣΩΝ
ΤΑΤΣΟΥΚΑ ΑΙΚΑΤΕΡΙΝΗ
ΔΑΣΟΛΟΓΟΣ MSc

Μελετητές
Μιχαήλ Ι. Νισύριος - Αρχιτέκτων Μηχανικός
Σταύρος Ι. Οθείτης - Πολιτικός Μηχανικός Ε.Μ.Π.

Φάση Μελέτης	ΠΡΟΜΕΛΕΤΗ	ΟΡΙΣΤΙΚΗ ΜΕΛΕΤΗ	ΜΕΛΕΤΗ ΕΦΑΡΜΟΓΗΣ
Κατηγορία Μελέτης	ΑΡΧΙΤΕΚΤΟΝΙΚΑ	ΣΤΑΤΙΚΑ	ΤΟΠΟΓΡΑΦΙΚΑ

Θέμα Σχεδίου: ΤΟΠΟΓΡΑΦΙΚΟ ΔΙΑΓΡΑΜΜΑ

Κλίμακα Σχεδίου 1:500

Αριθμός Σχεδίου: **Τ1**

Περίοδος Εκπόνησης Μελέτης: ΜΑΡΤΙΟΣ 2015

Υπογραφή - Σφραγίδα

ΜΙΧΑΗΛ Ι. ΝΙΣΥΡΙΟΣ
ΑΡΧΙΤΕΚΤΩΝ ΜΗΧΑΝΙΚΟΣ
POLITECNICO DI MILANO
Α.Μ. Τ.Ε.Ε. 82972
Α.Φ.Μ. 050456238 Δ.Ο.Υ. ΚΑΡΠΑΘΟΥ
Τ.Κ. 85700 ΚΑΡΠΑΘΟΣ 2245022

ΣΤΑΥΡΟΣ Ι. ΟΘΕΙΤΗΣ
ΠΟΛΙΤΙΚΟΣ ΜΗΧΑΝΙΚΟΣ
ΕΘΝΙΚΟΥ ΜΕΤΣΟΒΙΟΥ ΠΟΛΥΤΕΧΝΕΙΟΥ
Α.Μ. Τ.Ε.Ε. 58598
Α.Φ.Μ. 034035930 Δ.Ο.Υ. ΡΟΔΟΥ
Τ.Κ. 85100 ΡΟΔΟΣ 2241020103