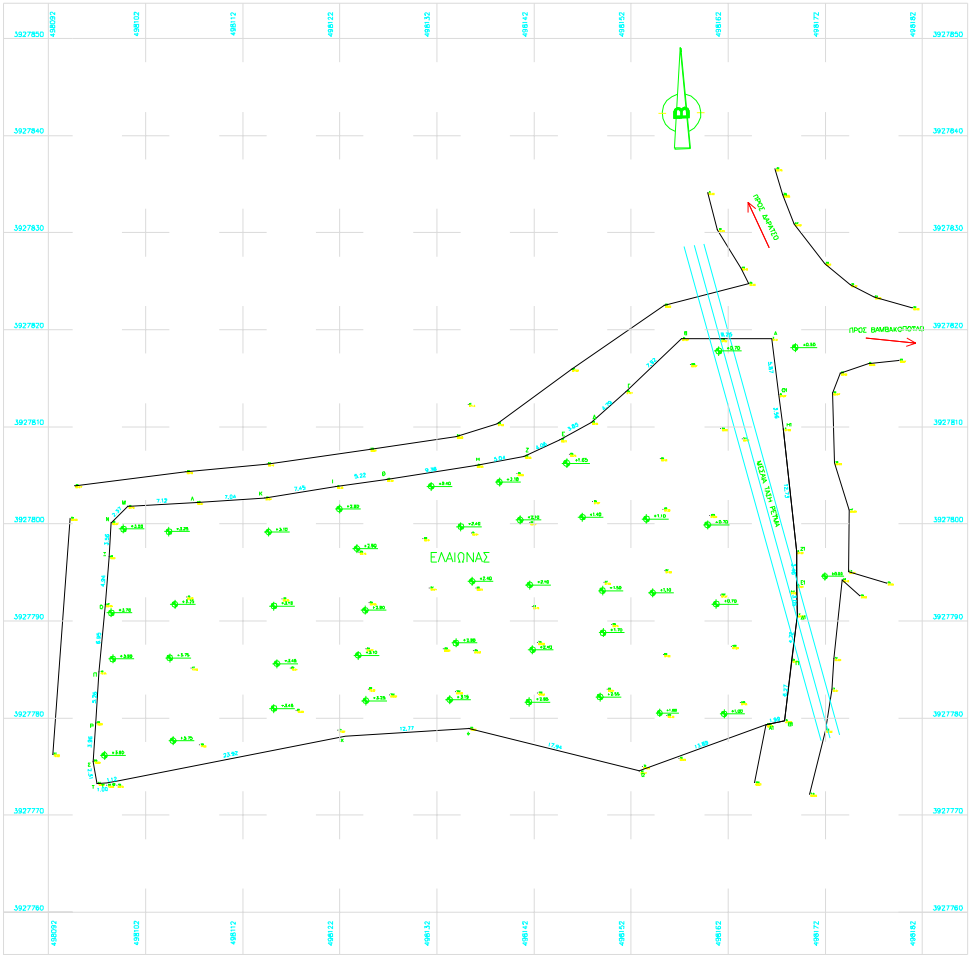

ΕΜΒΑΔΟΜΕΤΡΗΣΗ ΓΗΠΕΔΟΥ			
Με τη βοήθεια των αρχαιοκτήτη συντεταγμένων των κορυφών του			
ΣΗΜΕΙΟ	X	Y	ΜΗΚΟΣ
Α	498166.46	3927818.10	9.25
Β	498167.20	3927819.06	7.92
Γ	498151.45	3927813.41	4.79
Δ	498147.66	3927810.43	3.60
Ε	498144.69	3927808.63	4.05
Ζ	498140.99	3927808.96	5.04
Η	498138.04	3927808.00	9.36
Θ	498128.76	3927804.38	5.22
Ι	498121.62	3927803.87	7.45
Κ	498114.28	3927802.87	7.04
Λ	498107.23	3927802.21	7.12
Μ	498100.12	3927801.82	7.37
Ν	498098.47	3927803.17	3.55
Ξ	498098.23	3927796.59	4.94
Ο	498097.84	3927791.65	6.95
Π	498097.21	3927784.73	5.28
Ρ	498096.87	3927779.48	3.96
Σ	498096.60	3927775.53	2.31
Τ	498097.00	3927773.26	1.00
Υ	498098.00	3927773.35	1.12
Φ	498096.10	3927773.53	23.92
Κ	498122.57	3927778.16	12.77
Ψ	498135.31	3927778.93	18.02
Ω	498152.80	3927774.61	13.88
Α1	498166.88	3927778.81	1.99
Β1	498167.83	3927779.69	8.27
Γ1	498166.56	3927786.92	6.71
Δ1	498166.14	3927790.58	3.05
Ε1	498169.07	3927793.84	3.48
Ζ1	498169.04	3927797.10	12.73
Η1	498167.75	3927809.76	3.56
Θ1	498167.22	3927813.28	5.87
Α	498166.48	3927819.10	
Ε=1/2 Σ(Xα + Xα+1)(Yα - Yα+1)			
Ε = 2205.63 μ2			

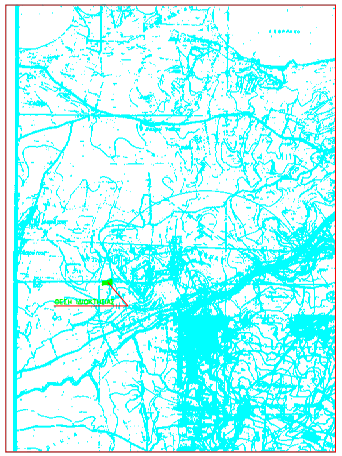

ΑΠΟΣΠΑΣΜΑ ΧΑΡΤΗ ΚΛ. 1 : 5000

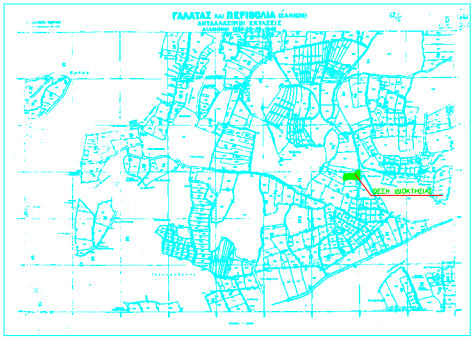

ΑΠΟΣΠΑΣΜΑ ΧΑΡΤΗ ΑΝΤΑΛΛΑΞΙΜΩΝ ΚΛ.1 : 5000

ΟΡΟΙ ΔΟΜΗΣΗΣ
ΠΔ 24-5-83 (ΦΕΚ 278 Α' / 31-5-83) ΑΡ. 1 ΠΑΡ. 1α
ΑΡΤΙΟΤΗΣΑ ΟΙΚΟΔΟΜΟΥ
ΚΑΤΑ ΚΑΝΟΝΑ 4,000 ΜΩ ΠΡΟΣΕΙΟΣ 45,00 Μ, ΒΑΘΟΣ 20,00 Μ.
ΚΑΤΑ ΠΑΡΕΚΛΙΣΗ 2,000 ΜΩ ΠΡΟΥΦΙΣΤΑΜΕΝΟ ΤΗΣ 24-4-77
ΗΜΕΡΑ ΔΗΜΟΣΙΕΥΣΗΣ ΤΟΥ ΠΔ. 5-4-77 ΦΕΚ 135 Α'

ΠΟΣΟΣΤΟ ΚΑΛΥΨΗΣ : 10%
ΣΥΝΤΕΛΕΣΤΗΣ ΔΟΜΗΣΗΣ : 0,2
ΑΠΟΣΤ. ΑΠΟ ΤΑ ΟΡΙΑ : 5,00 ΑΠΟ ΤΑ ΟΡΙΑ ΤΗΣ ΙΔΙΟΚΤ.
ΜΕΓ. ΥΨΟΣ : 7,50 Μ. ΠΡΟΤΙΘΕΤΑΙ 1,20 ΑΠΟ ΚΕΚΛΙΜΕΝΗΣ ΣΤΕΓΗ
ΑΡΙΘΜΟΣ ΟΡΟΦΩΝ : 2

ΔΗΛΩΣΗ ΤΟΥ ΝΟΜΟΥ 1337/83

ΤΟ ΠΑΡΟΝ ΑΓΡΟΤΕΜΑΧΙΟ ΒΡΙΣΚΕΤΑΙ ΕΚΤΟΣ ΟΡΙΩΝ ΟΙΚΙΣΜΟΥ & ΕΚΤΟΣ ΟΡΙΩΝ ΣΧΕΔΙΟΥ ΠΟΛΕΩΣ & ΔΕΝ ΥΠΑΓΕΤΑΙ ΣΤΟ Ν 1337/83 & ΔΕΝ ΟΦΕΙΛΕΙ ΕΙΣΦΟΡΕΣ ΣΕ ΓΗ & ΧΡΗΜΑ

ΔΗΛΩΣΗ ΤΟΥ ΝΟΜΟΥ 651/77

Η ΠΑΡΟΥΣΑ ΙΩΚΤΗΣΙΑ ΥΠΟ ΤΑ ΣΤΟΙΧΕΙΑ (Α,Β,Γ,Δ,Ε,Ζ,Η,Θ,Ι,Κ,Λ,Μ,Ν,.....Ζ1,Η1,Θ1,Α) ΕΧΕΙ ΕΜΒΑΔΟΝ Ε= 2205.63Μ²
ΕΙΝΑΙ ΙΩΚΤΗΣΙΑΣ ΚΟΝ/ ΝΟΥ ΓΟΥΝΑΡΗ ΤΟΥ ΙΩΑΝΝΗ & ΤΗΣ ΜΑΡΙΑΣ ΒΡΙΣΚΕΤΑΙ ΕΚΤΟΣ ΤΟΥ ΟΙΚΙΣΜΟΥ "ΑΝΩ ΚΑΛΛΙΘΕΑΣ" ΒΑΜΒΑΚΟΠΟΥΛΟΥ ΤΗΣ ΔΗΜΟΤΙΚΗΣ ΕΝΟΤΗΤΑΣ ΘΕΡΙΣΟΥ ΤΟΥ ΔΗΜΟΥ ΧΑΝΙΩΝ.
ΚΑΙ ΕΙΝΑΙ ΑΡΤΙΑ ΚΑΙ ΟΙΚΟΔΟΜΙΣΙΜΗ ΚΑΤΑ ΠΑΡΕΚΚΛΙΣΗ ΟΣ ΠΡΟΥΦΙΣΤΑΜΕΝΟ ΤΗΣ 05-04-1977 & ΕΦΟΣΟΝ ΔΕΝ ΕΜΠΙΠΤΕΙ ΣΤΙΣ ΔΑΣΙΚΕΣ ΔΙΑΤΑΞΕΙΣ

Η ΠΑΡΟΥΣΑ ΙΩΚΤΗΣΙΑ ΒΡΙΣΚΕΤΑΙ ΕΚΤΟΣ ΤΗΣ ΕΠΙΤΗΡΟΥΜΕΝΗΣ ΖΩΝΗΣ ΝΑΥΤΙΚΟΥ ΟΧΥΡΟΥ ΚΑΙ ΕΚΤΟΣ ΖΩΝΗΣ ΠΑΡΑΜΕΘΟΡΙΩΝ ΠΕΡΙΟΧΩΝ ΚΡΗΤΗΣ
Η ΠΑΡΟΥΣΑ ΙΩΚΤΗΣΙΑ ΑΠΟΤΕΛΕΙ ΤΟ ΤΠ ΑΡΙΘΜΟ 716 ΤΕΜΑΧΙΟ ΑΝΤΑΛΛΑΞΙΜΩΝ ΓΑΛΑΤΑ ΠΕΡΙΒΟΛΙΑ ΕΜΒΑΔΟΥ Ε= 2370.00 Μ²
Η ΠΑΡΟΥΣΑ ΙΩΚΤΗΣΙΑ ΑΠΕΧΕΙ ΑΠΟ ΤΗΝ ΘΑΛΛΑΣΑ ΠΑΝΟ ΑΠΟ 1500 Μ
Η ΠΑΡΟΥΣΑ ΙΩΚΤΗΣΙΑ ΒΡΙΣΚΕΤΑΙ ΕΝΤΟΣ ΠΕΡΙΟΧΗΣ ΚΤΗΜΑΤΟΛΟΓΙΟΥ ΜΕ ΚΑΕΚ 1103009.

ΜΕΣΑ ΑΠΟ ΤΗΝ ΙΩΚΤΗΣΙΑ ΔΙΕΡΧΕΤΑΙ ΜΕΣΑΙΑ ΤΑΣΗ ΡΕΤΜΑΤΟΣ

Ο ΜΗΧΑΝΙΚΟΣ

ΘΕΩΡΗΣΗ
Το παρόν τοπογραφικό διάγραμμα θεωρείται και επιουνάπτεται στο υπ' αριθμ. 12382/24-12-2015 έγγραφό μας του οποίου αποτελεί στο εξής αναπόσπαστο μέρος

Χανιά 24-12-2015 Η Εισηγήτρια Α. Σκουμπάκη δασολόγος	Χανιά 24-12-2015 Η Δ/ντρια Δασάν Χανίων Πολ. Σκλαβάκη δασολόγος

ΓΡΑΦΕΙΟ ΑΡΧΙΤΕΚΤΟΝΙΚΩΝ & ΤΕΧΝΙΚΩΝ ΜΕΛΕΤΩΝ

Ι.ΣΦΑΚΙΑΝΑΚΗ 2 ΧΑΝΙΑ Τ.Κ. 73100 ΤΗΛ. 2821088178 FAX: 2821088888
ΜΑΡΚΟΥΛΑΚΗΣ ΙΩΑΝΝΗΣ ΠΟΛΙΤΙΚΟΣ ΜΗΧΑΝΙΚΟΣ
ΣΕΓΚΟΣ ΕΜΜΑΝΟΥΗΛ ΑΡΧΙΤΕΚΤΩΝ ΜΗΧΑΝΙΚΟΣ

ΕΡΓΟ :	"ΑΠΟΤΥΠΩΣΗ ΑΓΡΟΤΕΜΑΧΙΟΥ - ΑΝΤΑΛΛΑΞΙΜΟ ΑΡΙΘ. 716 "
ΕΡΓΟΔΟΤΗΣ :	ΚΩΝ/ ΝΟΣ ΓΟΥΝΑΡΗΣ ΤΟΥ ΙΩΑΝΝΟΥ & ΤΗΣ ΜΑΡΙΑΣ
ΘΕΣΗ	"ΒΑΓ" ΚΤΗΜΑΤΙΚΗΣ ΠΕΡΙΦΕΡΕΙΑΣ ΔΑΡΑΤΣΟΥ ΕΚΤΟΣ ΟΙΚΙΣΜΟΥ :ΕΝΤΟΣ ΠΕΡΙΜΕΤΡΙΚΗ ΚΑΛΛΙΘΕΑΣ ΒΑΜΒΑΚΟΠΟΥΛΟΥ Δ.Ε. ΘΕΡΙΣΟΥ ΔΗΜΟΣ ΧΑΝΙΩΝ
ΘΕΜΑ :	ΤΟΠΟΓΡΑΦΙΚΟ ΔΙΑΓΡΑΜΜΑ ΚΛ 1/200 ΑΠΟΣΠΑΣΜΑ ΧΑΡΤΗ ΚΛ 1/5000
ΑΡ.ΣΧΕΔΙΟΥ :	A1
ΗΜΕΡΟΜΗΝΙΑ :	ΝΟΕΜΒΡΙΟΣ 2015