ΠΡΟΧΕΙΡΟ ΟΔΟΙΠΟΡΙΚΟ ΣΚΑΡΙΦΗΜΑ

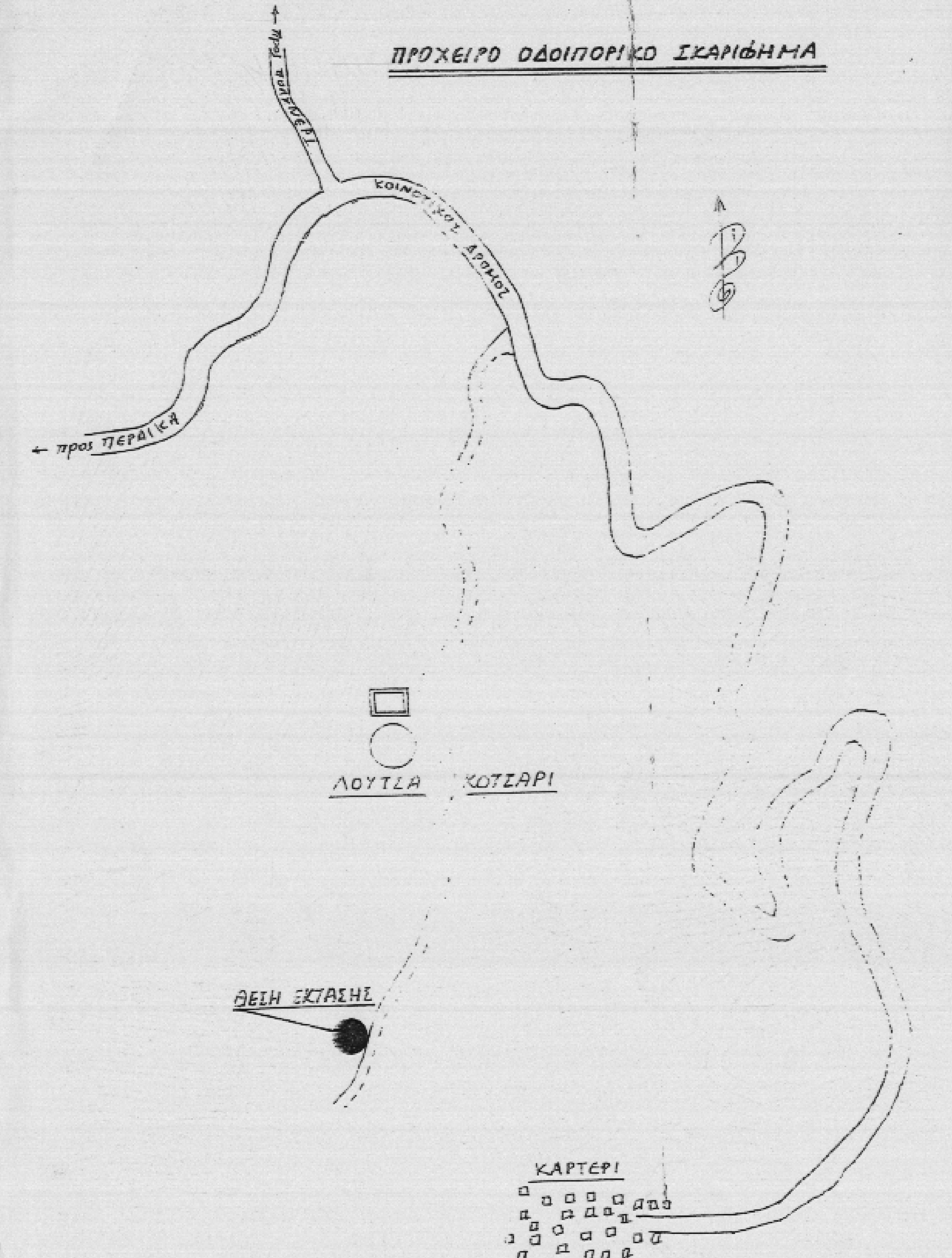
προς ΠΕΡΔΙΚΑ
ΚΟΙΝΟΤΙΚΟΣ ΔΡΟΜΟΣ
ΛΟΥΤΖΑ ΚΟΤΣΑΡΙ
ΘΕΣΗ ΕΚΤΑΣΗΣ
ΚΑΡΤΕΡΙ

Φ.Χ ΠΑΡΓΑ 1:50.000 Αρ.Φ. 5111.3 1:5.000


ΘΕΣΗ ΕΚΤΑΣΗΣ
400

"ΚΑΤΑΒΟΘΡΑ" (ΜΑΡΓΑΡΙΤΙΟΥ)

ΣΥΜΠΛΗΡ. ΔΙΑΝΟΜΗ 1959

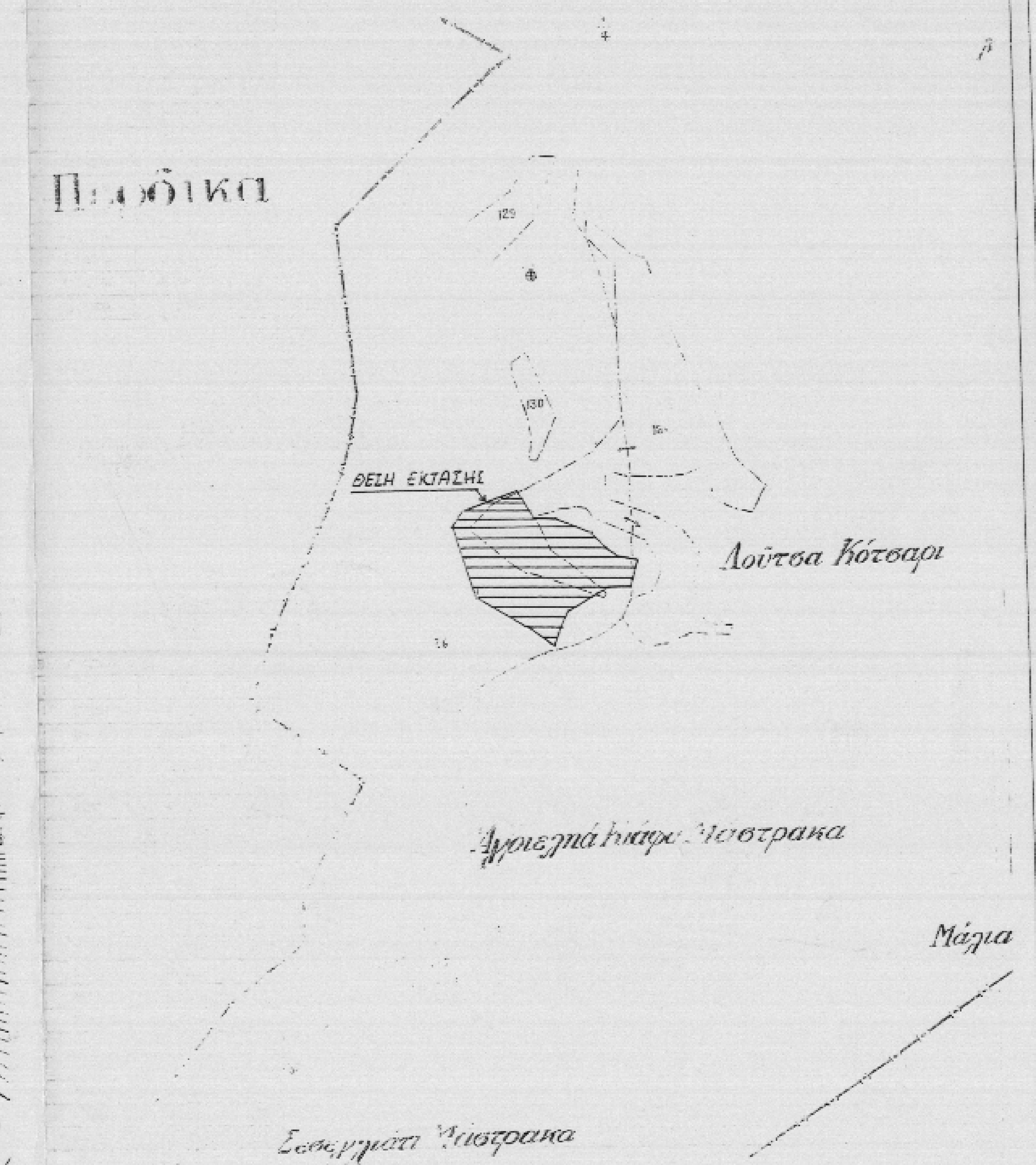
Παρδίκι
ΘΕΣΗ ΕΚΤΑΣΗΣ
Λούτσα Κότσαρι
Μάγια

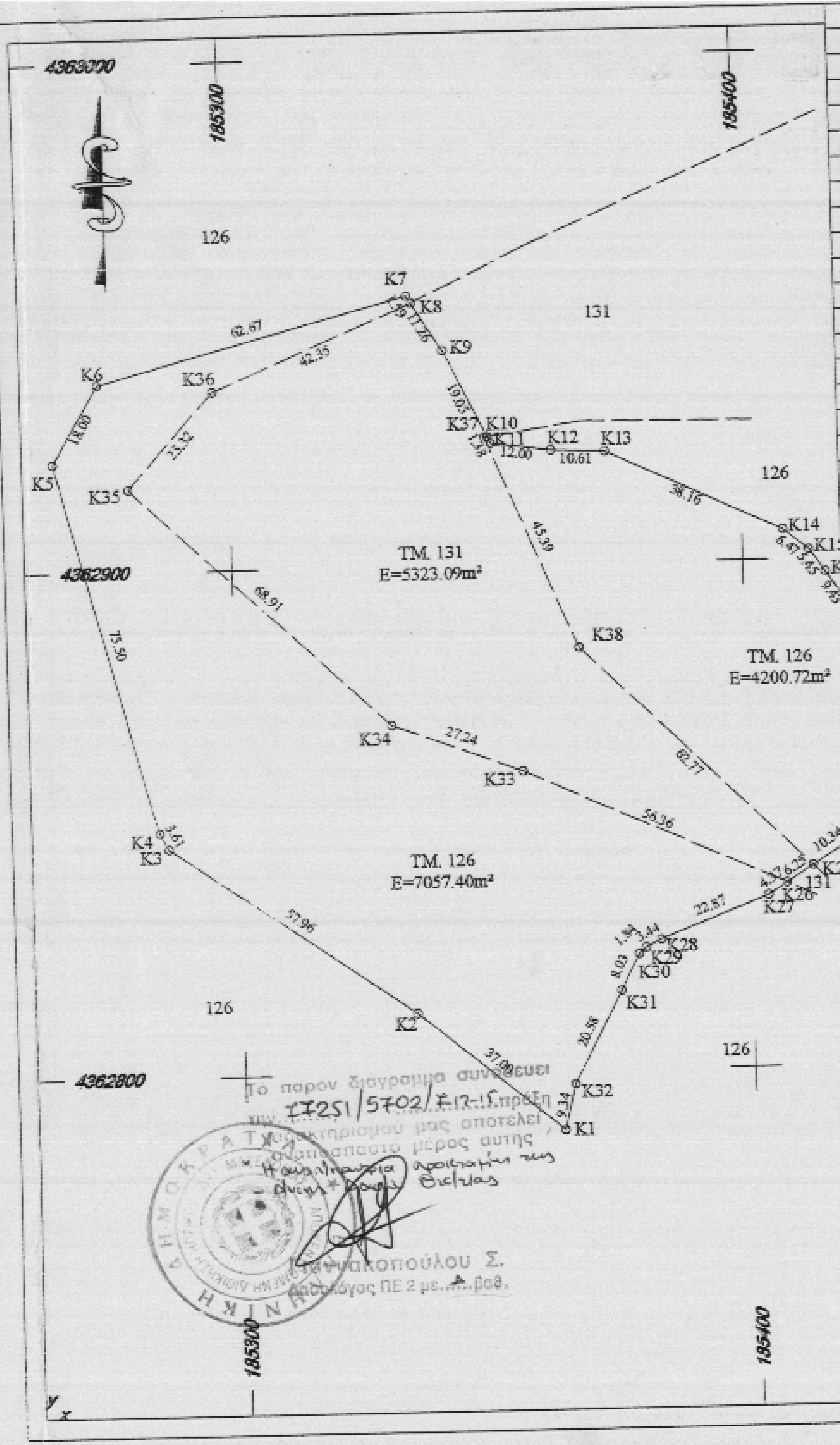
126
131
ΤΜ. 131
E=5323.09m²
ΤΜ. 126
E=4200.72m²
ΤΜ. 126
E=7057.40m²
4363000
4362900
4362800
185300
185400
K1
K2
K3
K4
K5
K6
K7
K8
K9
K10
K11
K12
K13
K14
K15
K16
K17
K18
K19
K20
K21
K22
K23
K24
K25
K26
K27
K28
K29
K30
K31
K32
K33
K34
K35
K36
K37
K38

Το παρόν διάγραμμα συνοδεύει την 17251/5702/7-12-15 πράξη χαρακτηρισμού μας αποτελεί αναπόσπαστο μέρος αυτής

Γιαννακοπούλου Σ.
Δασολόγος ΠΕ 2 με Α βαθ.

ΠΙΝΑΚΑΣ ΣΥΝΤΕΤΑΓΜΕΝΩΝ ΕΓΣΑ 1987

α/α	X	Y	α/α	X	Y
K1	185382.11	4362788.26	K20	185451.15	4362873.54
K2	185333.61	4362801.86	K21	185456.51	4362873.21
K3	185286.39	4362845.20	K22	185441.98	4362839.47
K4	185284.53	4362848.40	K23	185439.03	4362844.80
K5	185265.43	4362921.45	K24	185421.05	4362846.05
K6	185274.64	4362936.91	K25	185412.32	4362839.50
K7	185335.15	4362953.21	K26	185407.05	4362836.35
K8	185335.99	4362951.86	K27	185401.36	4362833.90
K9	185341.97	4362942.32	K28	185382.08	4362825.44
K10	185350.31	4362925.20	K29	185378.99	4362823.90
K11	185350.92	4362923.95	K30	185377.62	4362822.68
K12	185362.81	4362922.34	K31	185373.98	4362815.52
K13	185373.40	4362921.90	K32	185364.37	4362797.32
K14	185408.03	4362905.86	K33	185365.65	4362859.27
K15	185413.08	4362901.81	K34	185330.09	4362868.69
K16	185416.26	4362897.39	K35	185280.23	4362916.25
K17	185421.48	4362889.54	K36	185297.09	4362935.14
K18	185426.55	4362883.39	K37	185349.73	4362925.11
K19	185432.76	4362879.17	K38	185367.23	4362883.27

ΠΙΝΑΚΑΣ ΣΥΝΤΕΤΑΓΜΕΝΩΝ ΔΙΑΝΟΜΗΣ

α/α	X	Y	α/α	X	Y
K1	-10281.53	12307.23	K20	-10125.73	12295.76
K2	-10240.90	12329.67	K21	-10120.36	12295.64
K3	-10289.54	12361.11	K22	-10133.63	12261.38
K4	-10291.32	12364.24	K23	-10136.73	12266.59
K5	-10313.24	12336.41	K24	-10154.75	12266.18
K6	-10304.65	12352.28	K25	-10163.27	12260.30
K7	-10244.08	12370.84	K26	-10168.41	12256.75
K8	-10243.98	12369.53	K27	-10172.01	12254.27
K9	-10237.63	12360.23	K28	-10192.58	12245.30
K10	-10228.61	12343.45	K29	-10196.00	12243.45
K11	-10227.95	12342.23	K30	-10197.33	12242.17
K12	-10216.00	12341.08	K31	-10200.70	12234.89
K13	-10205.39	12340.05	K32	-10209.62	12216.36
K14	-10170.13	12326.37	K33	-10220.70	12277.85
K15	-10164.92	12322.52	K34	-10246.61	12286.26
K16	-10161.56	12318.23	K35	-10298.27	12331.80
K17	-10155.04	12310.59	K36	-10282.17	12351.32
K18	-10150.73	12304.66	K37	-10229.39	12343.34
K19	-10144.35	12300.68	K38	-10209.95	12302.26

ΤΟΠΟΓΡΑΦΙΚΟ ΔΙΑΓΡΑΜΜΑ

Ταχυμετρικής αποτύπωσης τμημάτων των αριθ. 126 και 131 τεμαχίων με στοιχεία κορυφών (K1-K2-K3-K4-K5-K6-K7-K8-K36-K35-K34-K33-K26-K27-K28-K29-K30-K31-K32), (K10-K11-K12-K13-K14-K15-K16-K17-K18-K19-K20-K21-K22-K23-K24-K25-K38-K37-K10) και (K25-K26-K33-K34-K35-K36-K8-K9-K10- K37-K38-K25) που ζητάει να εξαγοράσει ο Ζήκος Λεωνίδας βάσει του άρθρου 24 παρ. 4 του Ν. 4061/2012

ΚΛΙΜΑΚΑ : 1 / 1000

ΕΜΒΑΔΟΝ : 16581.21m²

ΘΕΣΗ : ΄΄Λούτσα Κότσαρι΄΄ αγρ/τος Καταβόθρας Δήμου Ηγουμενίτσας

ΟΡΙΟΔΕΙΚΤΗΣ : Ζήκος Λεωνίδας

ΒΑΙΒΑΙΩΣΗ ΜΗΧΑΝΙΚΟΥ

Βεβαιούται ότι τα παραπάνω τμήματα βρίσκονται εκτός σχεδίου και είναι άρτια και οικοδομήσιμα κατά Γ.Ο.Κ ως εκτός σχεδίου.

Τα παραπάνω τμήματα απέχουν από τη θάλασσα πάνω από 1000.00μ.

ΗΓΟΥΜΕΝΙΤΣΑ 5-11-2012
Ο ΜΗΧΑΝΙΚΟΣ

ΙΩΑΝΝΗΣ ΑΠ. ΚΙΟΧΟΣ
ΠΟΛΙΤΙΚΟΣ ΜΗΧΑΝΙΚΟΣ
ΑΡ. ΤΕΕ 21233
ΚΥΠΡΟΥ 21 ΗΓΟΥΜΕΝΙΤΣΑ
ΤΗΛ. 2665022324
ΑΦΜ 014527379 ΔΟΥ ΗΓΟΥΜΕΝΙΤΣΑΣ