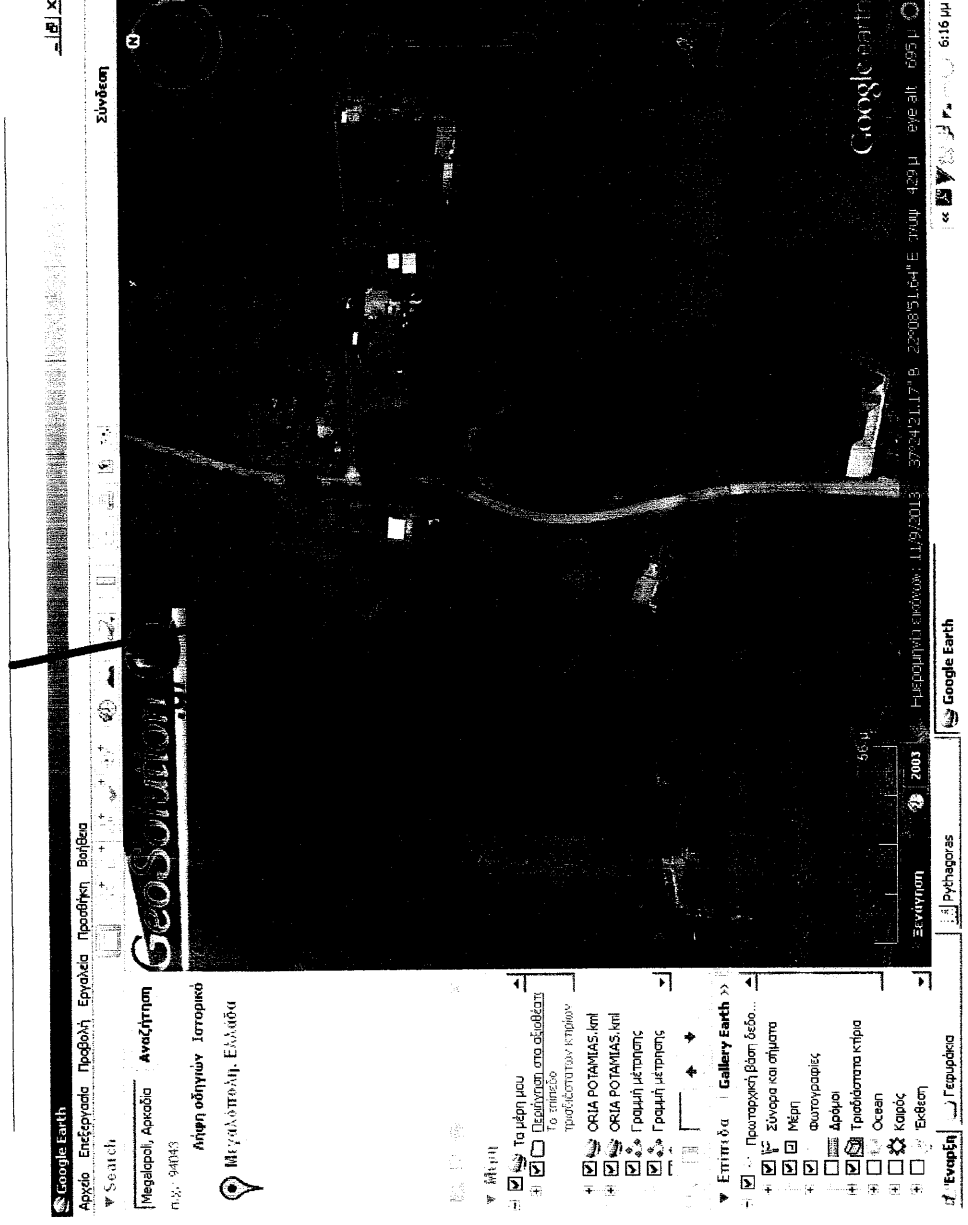



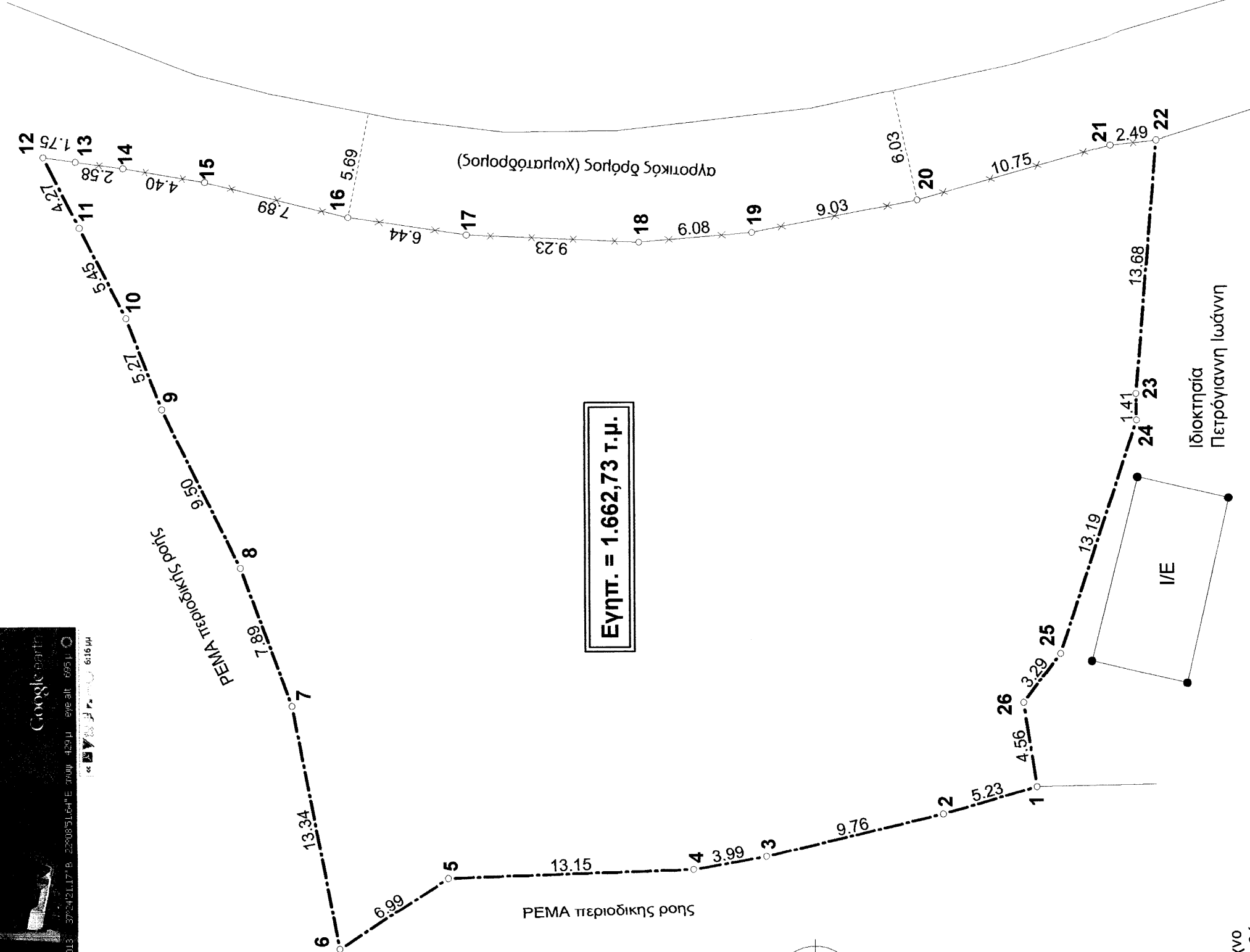
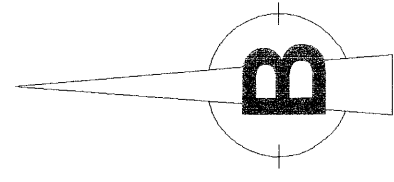
ΑΠΟΣΠΑΣΜΑ ΑΕΡΟΦΩΤΟΓΡΑΦΙΑΣ ΣΤΟ ΟΠΟΙΟ ΕΠΙΣΗΜΕΝΕΝΤΑΙ Η ΘΕΣΗ ΤΟΥ ΓΗΠΕΔΟΥ



ΕΜΒΛΑΘΟΝ ΓΗΠΕΔΟΥ ΜΕ ΤΗ ΒΟΗΘΕΙΑ ΤΩΝ ΣΥΓΓΕΤΑΓΜΕΝΩΝ ΤΩΝ ΚΟΡΥΦΩΝ ΤΟΥ ΣΕ ΕΓΓΣΑ '87

A/A	X	Ψ
1	335915.48	4141167.33
2	335914.02	4141172.35
3	335911.79	4141181.86
4	335911.11	4141185.79
5	335910.70	4141198.93
6	335906.88	4141204.79
7	335919.99	4141207.27
8	335927.41	4141209.97
9	335935.96	4141214.10
10	335940.88	4141215.97
11	335945.73	4141218.45
12	335949.53	4141220.40
13	335949.28	4141218.66
14	335948.92	4141216.10
15	335948.16	4141211.77
16	335946.22	4141204.12
17	335945.25	4141197.75
18	335944.82	4141188.53
19	335945.31	4141182.47
20	335947.03	4141173.60
21	335949.93	4141163.25
22	335950.19	4141160.78
23	335936.56	4141161.90
24	335935.14	4141161.88
25	335922.62	4141166.03
26	335919.99	4141168.01

$E = 1/2 \sum(X_i + X_{i+1})$ (Ψ_i - Ψ_{i+1})
 $E = 1.662,73$ τ.μ



1. Εμφανισμένο με το νόμο ότι, το γήπεδο υπό τα στοιχεία (1,2,3, 25,26,1) εμβαδού E = 1.662,73 τ.μ. : Βρίσκεται εκτός σχεδίου, ορίων οικισμού ή Γ.Π.Σ. εντός ζώνης 500 μέτρων από το ρυμοταμικό σχέδιο της Μεγαλόπολης και ανήκει στην κτηματική περιφέρεια της Τ.Κ. Μεγαλόπολης της Π.Ε. του Δήμου Μεγαλόπολης και στη θέση "Γεφυράκια - Αμπελόρεμα".
2. Είναι μη άρτιο και μη οικοδομήσιμο.
3. Δεν υπάγεται στις διατάξεις του Ν 1337/83 και δεν έχει υποχρέωση εισφοράς σε γη και χρήση.
4. Η περιοχή δεν έχει κυριχθεί υπό κτηματογράφηση για την δημιουργία Εθνικού Κτηματολογίου και το γήπεδο δεν έχει υποχρέωση υποβολής δηλώσης ιδιοκτησίας του Ν. 2308/85
5. Δεν βρίσκεται πάνω σε ρέμα, αιγιαλό, βίοτοπο αρχαιολογικό χώρο, χαρακτηρισμένο δάσος, μνημείο ή χώρο αρχιτεκτονικού ενδιαφέροντος. Επίσης δεν διέρχεται από το γήπεδο εναέρια γραμμή υψηλής τάσης, ή φυσικό αέριο.
6. Εντός του γηπέδου δεν υπάρχουν κτίσματα.

Εμφανισμένο με το νόμο ότι, το γήπεδο υπό τα στοιχεία (1,2,3, 25,26,1) = 1.662,73 τ.μ (υπολογίστηκε από τις συντεταγμένες των κορυφών του)

2. ΟΡΟΙ ΔΟΜΗΣΗΣ ΕΚΤΟΣ ΣΧΕΔΙΟΥ

Π.Δ.24/31.5.1985 (Φ.Ε.Κ. 270 Δ') & 3212/03 Φ.Ε.Κ.-308Α'
 Για κατοικία
 Εμβαδόν 4.000 τ.μ (κανόνας).
 Ελάχιστο πρόσωπο 25 μέτρα.
 ΚΑΛΥΨΗ 10 %
 Σ.Δ.0.2 (μέγιστος)
 Μέγιστο ύψος 7,5 μέτρα (κανόνας)
 +στέγη και όροφοι δύο.
 Απόσταση από τα όρια 15 μέτρα.

ΕΡΓΟΔΟΤΗΣ	ΑΓΓΕΛΟΠΟΥΛΟΣ ΓΕΩΡΓΙΟΣ ΤΟΥ ΔΗΜΗΤΡΙΟΥ	
ΕΡΓΟ	ΠΡΑΞΗ ΧΑΡΑΚΤΗΡΙΣΜΟΥ	
ΘΕΣΗ	ΕΚΤΟΣ ΣΧΕΔΙΟΥ ΟΡΙΩΝ ΟΙΚΙΣΜΟΥ ή Γ.Π.Σ ΑΛΛΑ ΕΝΤΟΣ ΖΩΝΗΣ 500 ΜΕΤΡΩΝ ΑΠΟ ΤΟ Ρ/Σ ΜΕΓΑΛΟΠΟΛΗΣ ΚΑΙ ΑΝΗΚΕΙ ΣΤΗΝ ΚΤΗΜΑΤΙΚΗ ΠΕΡΙΦΕΡΕΙΑ Τ.Κ. ΜΕΓΑΛΟΠΟΛΗΣ ΤΗΣ Π.Ε. ΤΟΥ ΔΗΜΟΥ ΜΕΓΑΛΟΠΟΛΗΣ ΚΑΙ ΣΤΗ ΘΕΣΗ "ΓΕΦΥΡΑΚΙΑ - ΑΜΠΕΛΟΡΕΜΑ"	
ΜΕΛΕΤΗΤΗΣ	ΚΑΤΣΙΡΟΥΜΠΑΣ ΕΥΘΥΜΙΟΣ Πτυχ. Μηχ. Δομικών Έργων-Εργων Υποδομής	
ΘΕΜΑ	ΤΟΠΟΓΡΑΦΙΚΟ ΔΙΑΓΡΑΜΜΑ	ΑΡ. ΣΧΕΔΙΟΥ
ΚΛΙΜΑΚΑ	1 / 250	
ΧΡΟΝΟΣ ΜΕΛΕΤΗΣ	8 / 2015	
ΣΦΡΑΓΙΔΑ - ΥΠΟΓΡΑΦΗ		ΘΕΩΡΗΣΗ 60851205 22-01-2016