## ΟΡΟΙ ΔΟΜΗΣΗΣ ΚΕΡΑΙΩΝ

ΝΟΜΟΙ N 2075/92 ΦΕΚ 129Α
N 2145/93 ΦΕΚ 88Α
N 2867/00 ΦΕΚ 273Α
N 2801/00 ΦΕΚ 46Α

ΕΓΚΥΚΛΙΟΙ ΕΓΚ. 12/94
ΕΓΚ. 34/93

ΓΙΑ ΣΤΑΘΜΟΥΣ ΕΠΙ ΕΔΑΦΟΥΣ

1. ΕΠΙΤΡΕΠΕΤΑΙ Η ΚΑΤΑΣΚΕΥΗ Σ.Β.Κ.Τ. ΚΑΙ ΣΕ ΜΗ ΑΡΤΙΑ ΟΙΚΟΠΕΔΑ ΜΕ ΕΛΑΧΙΣΤΟ ΕΜΒΑΔΟΝ 500 τ.μ.
2. ΜΕΓΙΣΤΟ ΕΜΒΑΔΟΝ ΟΙΚΙΣΚΟΥ 35.00 τ.μ.
3. ΜΕΓΙΣΤΟ ΥΨΟΣ ΟΙΚΙΣΚΟΥ 3.50 μ. ΣΕ ΠΕΡΙΠΤΩΣΗ ΚΑΤΑΣΚΕΥΗΣ ΣΤΕΓΗΣ ΤΟ ΜΕΓΙΣΤΟ ΥΨΟΣ ΑΥΤΗΣ ΔΕΝ ΠΡΕΠΕΙ ΝΑ ΕΙΝΑΙ ΜΕΓΑΛΥΤΕΡΟ
4. ΠΛΑΓΙΕΣ ΑΠΟΣΤΑΣΕΙΣ ΠΥΛΩΝΑ ΚΑΙ ΟΙΚΙΣΚΟΥ 5.00 μ. ΑΠΟ ΤΑ ΟΡΙΑ ΤΟΥ ΟΙΚΟΠΕΔΟΥ.

## ΠΙΝΑΚΑΣ ΚΕΡΑΙΟΣΥΣΤΗΜΑΤΩΝ

| ΑΡΙΘΜ. ΚΥΨΕΛΗΣ | ΤΥΠΟΣ ΚΕΡΑΙΑΣ | ΑΖΙΜΟΥΘΙΟ | TILT | ΥΨΟΣ ΤΟΠΟΘΕΤΗΣΗΣ ΚΥΨΕΛΗΣ |
|---|---|---|---|---|
| CELL 1 | ANDREW LBX 3319DS | 25° | D 0° | 39.40 m |
| CELL 3 | 2 X K 8001029 | 285° | D 0° | 40.00 m |

ΑΠΟΣΠΑΣΜΑ ΧΑΡΤΗ 1:50.000 Γ.Υ.Σ. Φ.Χ. "ΚΑΣΤΟΡΙΑ"

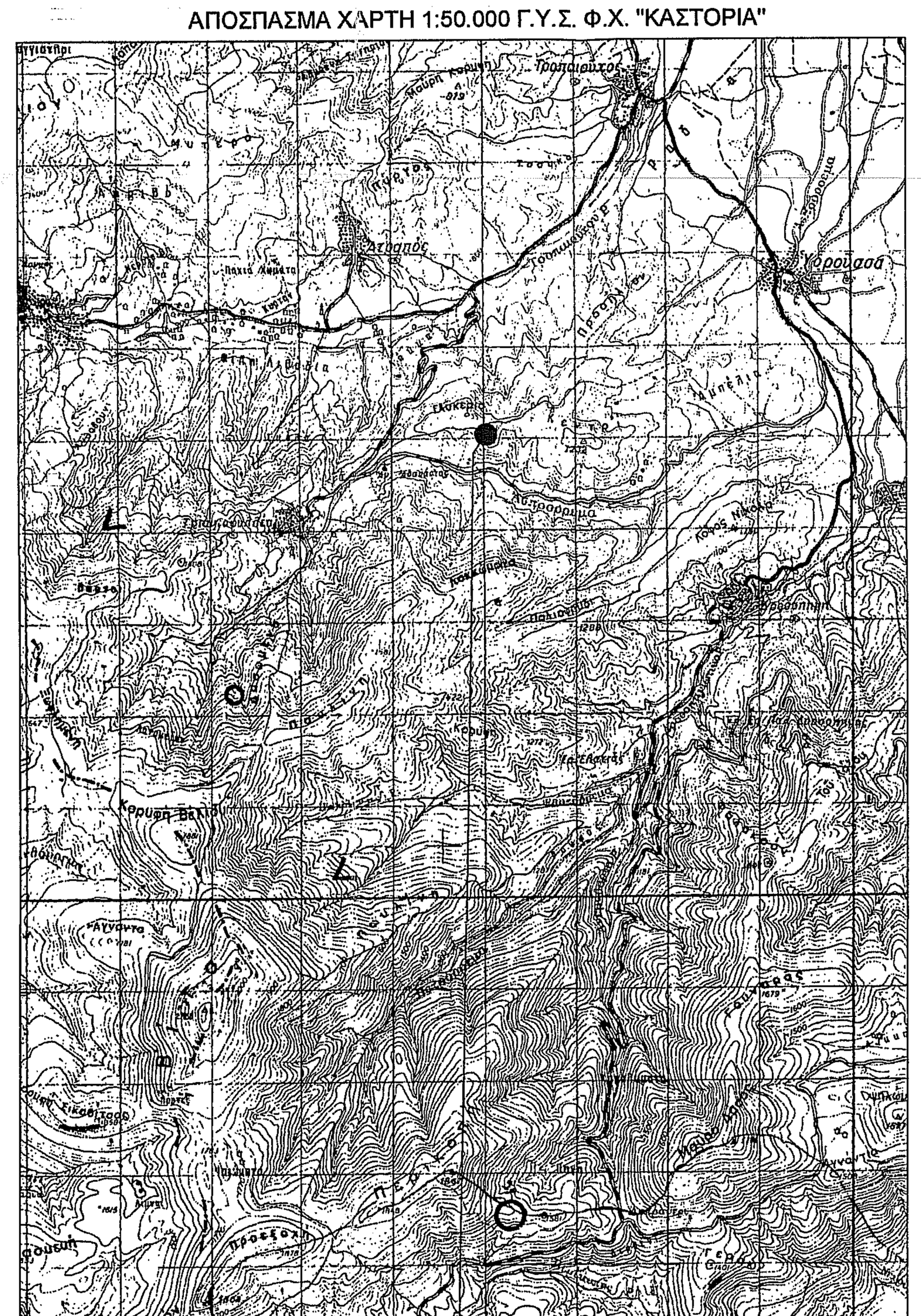

ΘΕΣΗ ΣΤΑΘΜΟΥ VODAFONE

ΑΠΟΣΠΑΣΜΑ ΔΙΑΓΡΑΜΜΑΤΟΣ 1:5.000 Γ.Υ.Σ. Νο 3272/7 Φ.Χ. "ΚΑΣΤΟΡΙΑ"



ΘΕΣΗ ΣΤΑΘΜΟΥ VODAFONE

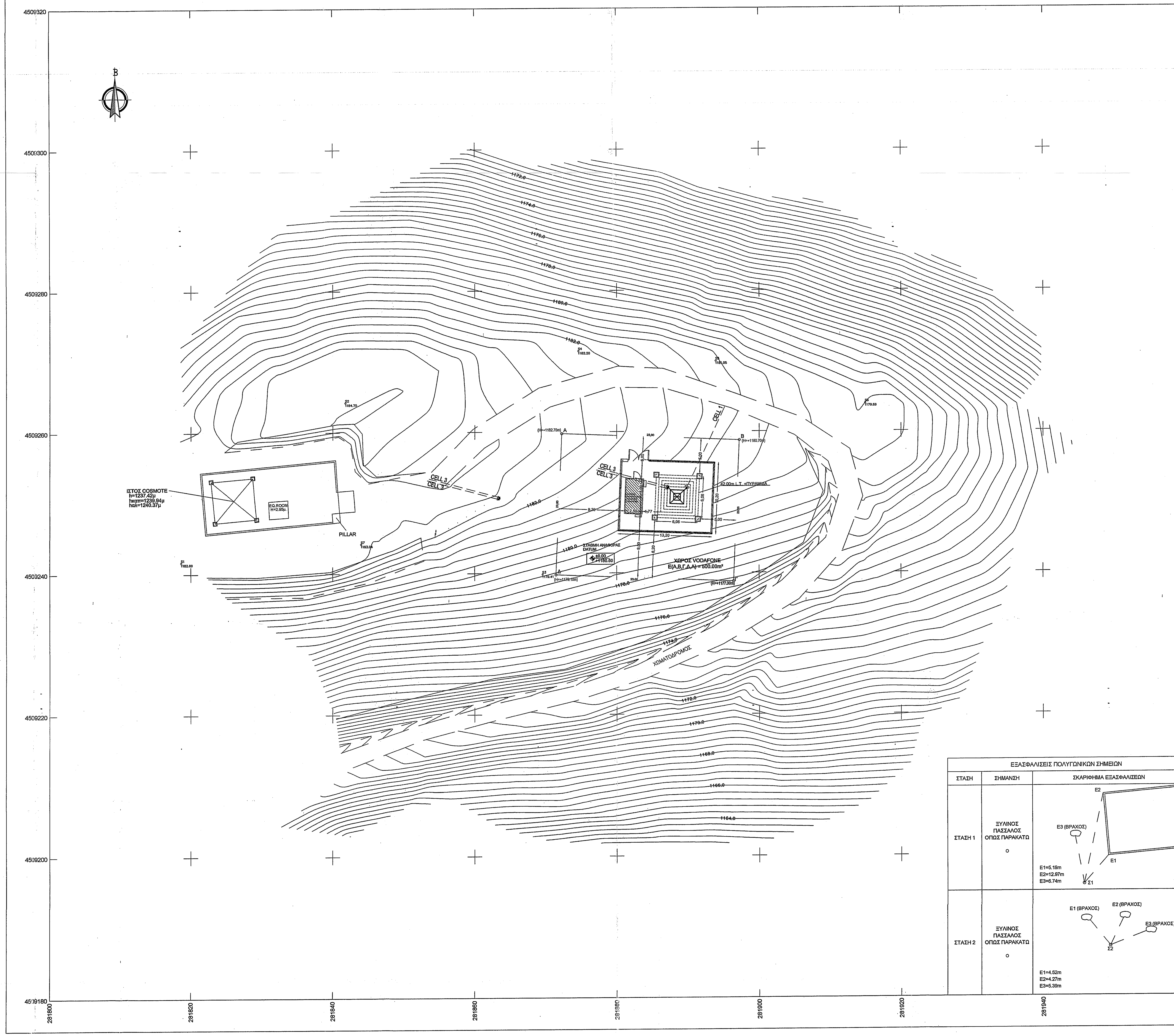


## ΕΞΑΣΦΑΛΙΣΕΙΣ ΠΟΛΥΓΩΝΙΚΩΝ ΣΗΜΕΙΩΝ

| ΣΤΑΣΗ | ΣΗΜΑΝΣΗ | ΣΚΑΡΙΦΗΜΑ ΕΞΑΣΦΑΛΙΣΕΩΝ |
|---|---|---|
| ΣΤΑΣΗ 1 | ΞΥΛΙΝΟΣ ΠΑΣΣΑΛΟΣ ΟΠΩΣ ΠΑΡΑΚΑΤΩ ο | E2, E3 (ΒΡΑΧΟΣ), E1, Σ1; E1=5.19m E2=12.97m E3=6.74m |
| ΣΤΑΣΗ 2 | ΞΥΛΙΝΟΣ ΠΑΣΣΑΛΟΣ ΟΠΩΣ ΠΑΡΑΚΑΤΩ ο | E1 (ΒΡΑΧΟΣ), E2 (ΒΡΑΧΟΣ), E3 (ΒΡΑΧΟΣ), Σ2; E1=4.52m E2=4.27m E3=5.39m |

## ΣΥΝΤΕΤΑΓΜΕΝΕΣ ΟΡΙΩΝ ΟΙΚΟΠΕΔΟΥ

| ΚΩΔΙΚΟΣ: | | E= 500.00 μ² | |
|---|---|---|---|
| ΚΟΡΥΦΕΣ | X | Y | ΠΛΕΥΡΕΣ |
| Α | 281872.237 | 4509259.741 | 25.00 |
| Β | 281897.217 | 4509258.750 | 20.00 |
| Γ | 281896.424 | 4509238.766 | 25.00 |
| Δ | 281871.444 | 4509239.757 | 20.00 |

## ΣΥΝΤΕΤΑΓΜΕΝΕΣ ΣΤΑΣΕΩΝ

| ΣΗΜΕΙΟ | X | Y | ΣΗΜΕΙΟ | X | Y |
|---|---|---|---|---|---|
| Σ1 | 281818.66 | 4509241.66 | Σ5 | 281893.89 | 4509269.96 |
| Σ2 | 281841.80 | 4509264.21 | Σ6 | 281914.94 | 4509263.89 |
| Σ3 | 281869.55 | 4509239.82 | Σ7 | 281844.03 | 4509244.19 |
| Σ4 | 281874.55 | 4509271.43 | | | |

## ΓΕΩΓΡΑΦΙΚΕΣ ΣΥΝΤΕΤΑΓΜΕΝΕΣ ΘΕΣΗΣ Σ.Β.

Τα φ, λ αναφέρονται στο ελλειψοειδές αναφοράς WGS 84

φ : 40° 42' 29"
λ : 21° 25' 11"

Τα φ, λ αναφέρονται στο ελλειψοειδές αναφοράς ΕΓΣΑ '87

φ : 40° 42' 19"
λ : 21° 25' 05"

## ΕΜΒΑΔΟΜΕΤΡΗΣΗ

ΕΜΒΑΔΟΝ (Α, Β, Γ, Δ, Α) =500.00 m²

## ΠΑΡΑΔΟΧΕΣ

1. Σύστημα συντεταγμένων Ε.Γ.Σ.Α. '87
2. Υψομετρική αφετηρία 0.00 από μ. στ. θάλασσας .
3. Ισοδιάσταση υψομετρικών καμπυλών 0.40 m
4. Η τοπογραφική αποτύπωση έγινε με γεωδαιτικό σταθμό
5. Το εμβαδόν υπολογίστηκε με την μέθοδο του Gauss

## ΥΠΟΜΝΗΜΑ

| | |
|---|---|
| ο Σi / Η (από μ.σ.θ.) | Σημείο Στάσης |
| Δ Ti | Τριγωνομετρικό Γ.Υ.Σ. |
| ο Ai (Hi) | Κορυφή Οικοπέδου και Περίφραξης |
| ——— | Αξονική Ορίων Οικοπέδου |

## ΟΔΟΙΠΟΡΙΚΟ ΣΚΑΡΙΦΗΜΑ Σ.Β. 5667- ATRAPOS FLORINAS

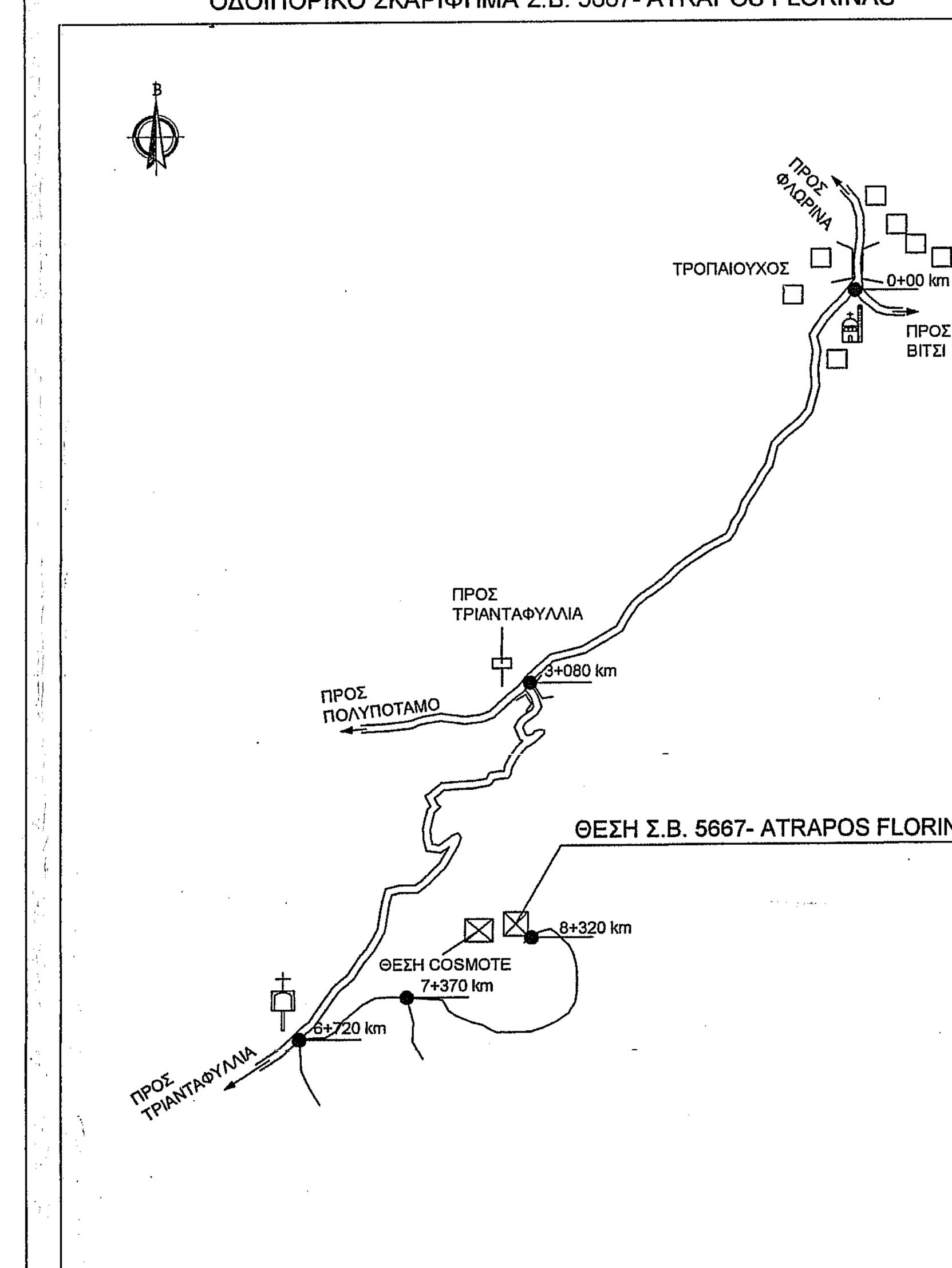


| ΑΝΑΘΕΩΡΗΣΗ / REVISION | ΗΜΕΡΟΜΗΝΙΑ / DATE | ΠΑΡΑΤΗΡΗΣΕΙΣ / REMARKS | ΑΠΟ / BY |
|---|---|---|---|

| | |
|---|---|
| **vodafone** HELLENIC TELECOMMUNICATIONS COMPANY S.A. 1-3 Tzavella Str., 152 31, Halandri, Greece | **vodafone** ΑΝΩΝΥΜΟΣ ΕΛΛΗΝΙΚΗ ΕΤΑΙΡΕΙΑ ΤΗΛΕΠΙΚΟΙΝΩΝΙΩΝ Τζαβέλλα 1-3, 152 31, Χαλάνδρι, Ελλάδα |
| PROJECT: SITE 1005667 ATRAPOS FLORINAS | ΕΡΓΟ: ΣΤΑΘΜΟΣ 1005667 ΑΤΡΑΠΟΣ ΦΛΩΡΙΝΑΣ |
| ADRESS: HILLTOP GLYKERIA D.D. PERASMATOS | ΔΙΕΥΘΥΝΣΗ: ΥΨΩΜΑ ΓΛΥΚΕΡΙΑ Δ.Δ. ΠΕΡΑΣΜΑΤΟΣ |
| MUNICIPALITY: FLORINAS | ΔΗΜΟΣ: ΦΛΩΡΙΝΑΣ |
| PREFECTURE: FLORINAS | ΠΕΡΙΦ. ΕΝΟΤΗΤΑ: ΦΛΩΡΙΝΑΣ |
| REGION: DITIKIS MAKEDONIAS | ΠΕΡΙΦΕΡΕΙΑ: ΔΥΤΙΚΗΣ ΜΑΚΕΔΟΝΙΑΣ |
| ARCHITECTURAL DESIGN | ΑΡΧΙΤΕΚΤΟΝΙΚΗ ΜΕΛΕΤΗ |
| E G N 1 0 0 5 6 6 7 A | 0 0 1 B ATRAPOS FLORINAS |
| DRAWING TITLE: SITE PLAN | ΘΕΜΑ ΣΧΕΔΙΟΥ: ΤΟΠΟΓΡΑΦΙΚΟ ΔΙΑΓΡΑΜΜΑ |
| SCALE 1 : 200 | ΚΛΙΜΑΚΑ 1 : 200 |
| CONTRACTOR: egnatia GROUP OF COMPANIES | ΜΕΛΕΤΗΤΗΣ: εγνατία ΟΜΙΛΟΣ ΕΤΑΙΡΙΩΝ |
| Ο ΣΥΝΤΑΞΑΣ ΜΗΧΑΝΙΚΟΣ | ΣΦΡΑΓΙΔΑ |
| SURVEYING DATE | ΗΜΕΡΟΜΗΝΙΑ ΑΠΟΤΥΠΩΣΗΣ |
| DRAWING DATE | ΗΜΕΡΟΜΗΝΙΑ ΣΧΕΔΙΑΣΗΣ |

Ο ενεργήσας την αυτοψία
Γλούφτση Χρ. Σοφία
Δασολόγος - Περιβαλλοντολόγος

ΝΙΚΟΛΑΟΥ Δ. ΝΙΚΟΛΑΟΣ
ΔΙΠΛ. ... ΠΟΛΙΤΙΚΟΣ ΜΗΧΑΝΙΚΟΣ
ΠΟΛΥΤ. ... Α.Π. ΘΕΣ/ΝΙΚΗΣ
ΜΕΛΟΣ ... 47679 - Α.Μ.Γ.Π. ...
Κ. ΓΑΡΕ... 2310 837221 - ...
Α.Φ.Μ. ... Δ.Ο.Υ. Η' ΘΕΣ/ΝΙΚΗΣ

ΘΕΩΡΗΘΗΚΕ
Ανήκει στον αριθ. 66603/7182/21-12-15
έγγραφο μας.
...ώρινα 21/12/15
Ο Δ/ΝΤΗΣ ...
ΠΑΝΑΓΙΩΤΗΣ Π. ΠΑΠΑΪΩΑΝΝΟΥ
ΔΑΣΟΛ...