Απόσπασμα χάρτη ΓΥΣ 1:5000

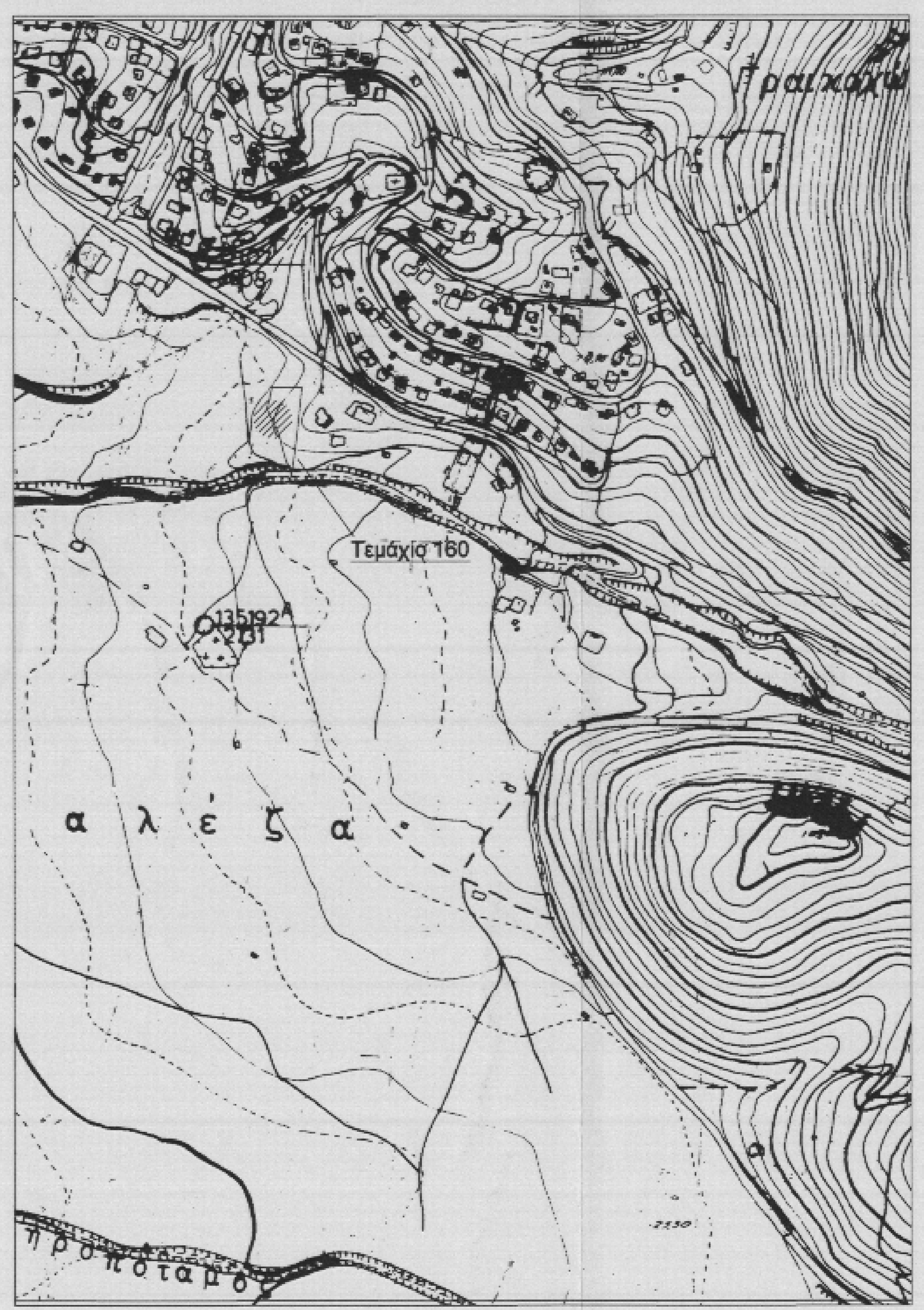
Γραικοχώρι
Τεμάχιο 160
α λ έ ζ α
προπόταμο

Απόσπασμα Διανομής

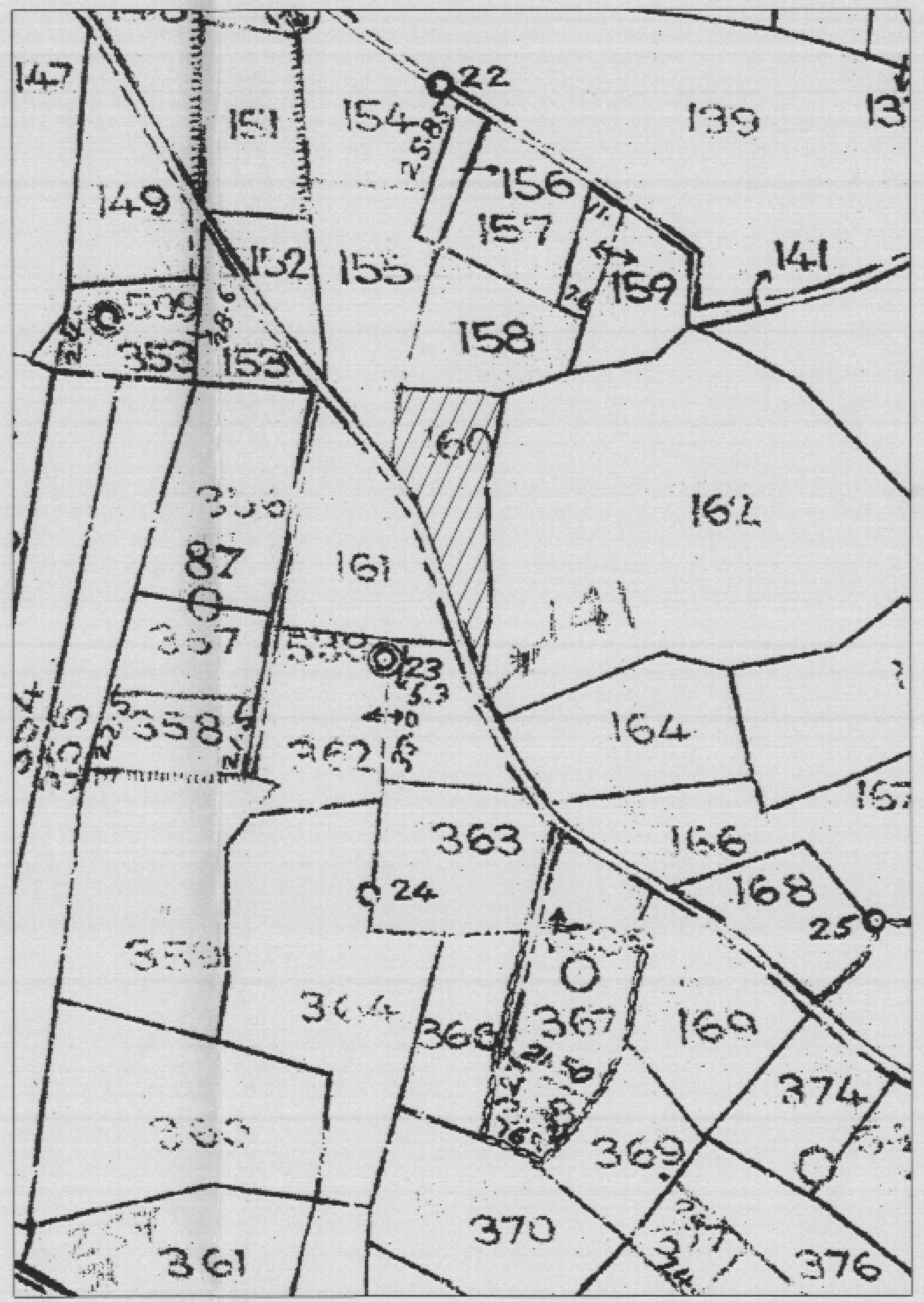
147
151
154
22
156
157
139
141
149
152
155
158
159
509
353
153
160
162
87
161
141
357
539
23
358
362
164
363
166
168
25
24
359
364
367
169
374
360
369
361
370
376

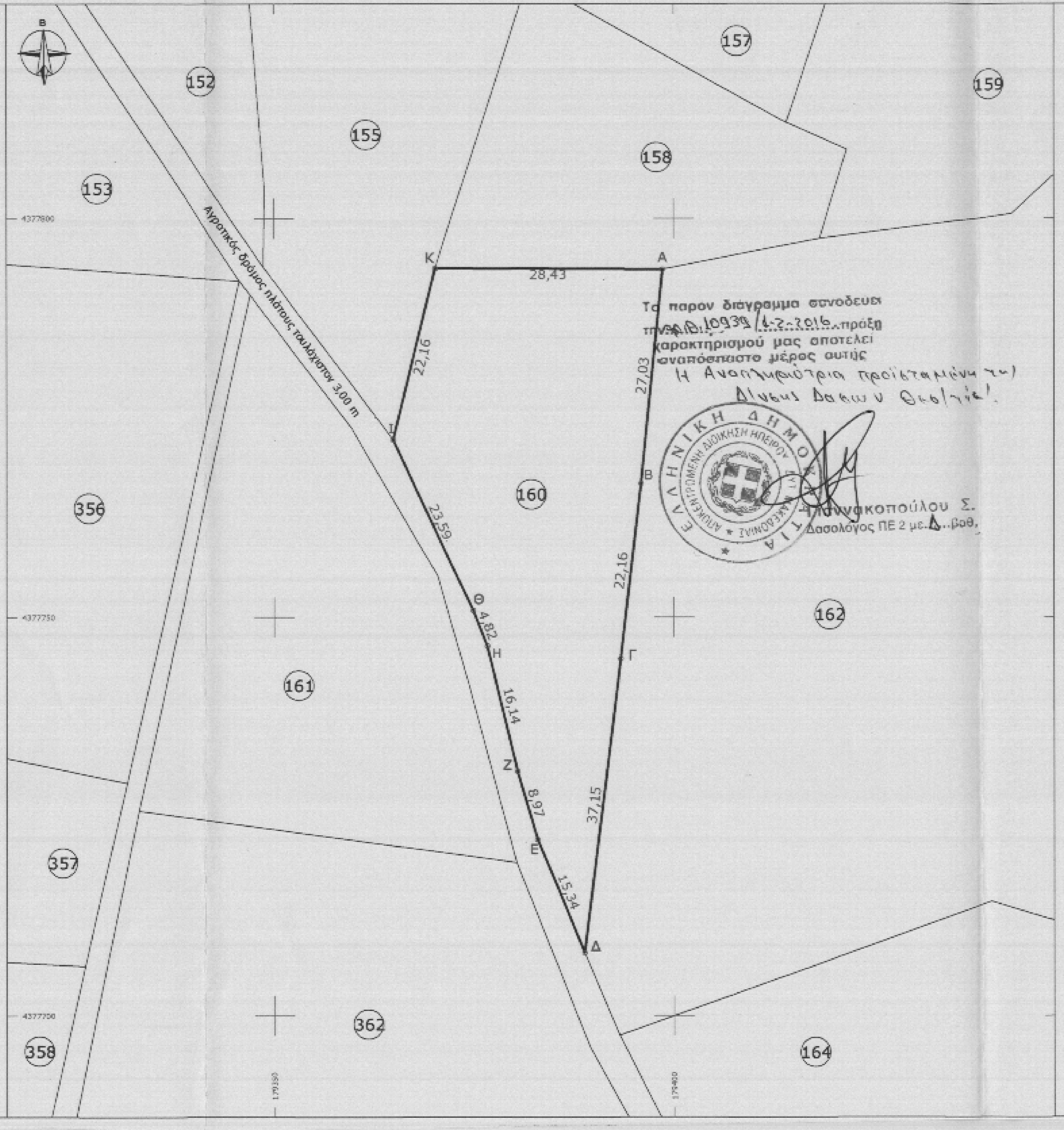
Αγροτικός δρόμος πλάτους τουλάχιστον 3,00 m
152
153
155
157
158
159
160
161
162
164
356
357
358
362
Α
Β
Γ
Δ
Ε
Ζ
Η
Θ
Ι
Κ
28,43
27,03
22,16
37,15
15,34
8,97
16,14
4,82
23,59
22,16

Το παρον διάγραμμα συνοδευει την αρ. 10939/4-2-2016 πράξη χαρακτηρισμού μας αποτελεί αναπόσπαστο μέρος αυτής

Η Αναπληρώτρια προϊσταμένη της Δ/νσης Δασών Θεσ/τίας.

Γιαννακοπούλου Σ.
Δασολόγος ΠΕ 2 με Δ. βαθ.

ΔΗΛΩΣΗ ΜΗΧΑΝΙΚΟΥ

Το τεμάχιο υπ. αρίθμ. 160 της Διανομής του Αγροκτήματος Γραικοχωρίου του έτους 1959, με στοιχεία Α-Β-Γ-Δ-Ε-...-Ι-Κ-Α, εμβαδού 1.625 τ.μ., δεν είναι άρτιο και οικοδομήσιμο σύμφωνα με το Π.Δ. 24.5.85 (ΦΕΚ 270/Δ/85) - [Δόμηση εκτός σχεδίου]. Το τεμάχιο είναι εντός ΓΠΣ Ηγουμενίτσας.

Η εξάρτηση του τεμαχίου πραγματοποιήθηκε με τη μέθοδο εικονικού σταθμού VRS (συντεταγμένες σταθμού X=178518.254 Y=4379757.299)

Το εμβαδό του τεμαχίου υπολογίσθηκε αναλυτικά με συντεταγμένες.

Ο ΔΗΛΩΝ

ΔΗΛΩΣΗ ΙΔΙΟΚΤΗΤΗ

Οι κάτωθι υπογεγραμμένος ιδιοκτήτης του παρόντος τεμαχίου, δηλώνω υπευθύνως ότι υπέδειξα τα όρια αυτού.

Ο ΔΗΛΩΝ

ΠΙΝΑΚΑΣ ΣΥΝΤΕΤΑΓΜΕΝΩΝ ΤΕΜΑΧΙΟΥ Α-Β-Γ-Δ-...-Ι-Κ-Α

* ΚΟΡΥΦΗ *	X	Y	L (μεταξύ)
Α	179398.541	4377793.644	
			27.03
Β	179395.841	4377766.754	
			22.16
Γ	179393.312	4377744.740	
			37.15
Δ	179388.724	4377707.871	
			15.34
Ε	179382.879	4377722.056	
			8.97
Ζ	179380.387	4377730.672	
			16.14
Η	179376.597	4377746.356	
			4.82
Θ	179374.838	4377750.843	
			23.59
Ι	179364.861	4377772.215	
			22.16
Κ	179370.112	4377793.744	
			28.43
Α	179398.541	4377793.644	
		Εμβαδόν	1.625,00 τ.μ.

ΣΠΑΗΣ ΒΑΣΙΛΗΣ ΣΠΑΗ ΜΑΡΙΑ

Εργοδότης

ΤΟΠΟΓΡΑΦΙΚΟ ΔΙΑΓΡΑΜΜΑ

ΙΔΙΟΚΤΗΣΙΑΣ

Έργο

ΤΕΜΑΧΙΟ 160 - ΓΡΑΙΚΟΧΩΡΙ
ΔΗΜΟΣ ΗΓΟΥΜΕΝΙΤΣΑΣ - Π.Ε. ΘΕΣΠΡΩΤΙΑΣ

Θέση

ΤΟΠΟΓΡΑΦΙΚΟ ΔΙΑΓΡΑΜΜΑ

Κλίμακα 1/500

Οι συντεταγμένες του παρόντος σχεδίου είναι στο προβολικό σύστημα αναφοράς ΕΓΣΑ 87.

Αρ. Σχεδίου

Χρονολογία Μελέτης ΔΕΚΕΜΒΡΙΟΣ 2015

Θεωρήσεις

Υπογραφή- Σφραγίδα

ΜΥΡΙΟΥΝΗΣ ΤΗΛ. ΧΡΗΣΤΟΣ
ΔΙΠΛ. ΑΓΡΟΝ. ΤΟΠΟΓΡΑΦΟΣ ΜΗΧΑΝΙΚΟΣ
ΠΤΥΧ. ΓΕΩΛΟΓΟΣ
ΜΕΛΟΣ ΤΕΕ ΑΡΙΘΜΟΣ ΜΗΤΡΩΟΥ 120596
ΜΕΛΟΣ ΓΕΩΤΕΕ ΑΡΙΘ. ΜΗΤΡΩΟΥ 4-03556
Π. ΤΣΑΛΔΑΡΗ 17 ΗΓΟΥΜΕΝΙΤΣΑ - ΤΗΛ. 6973336140
ΑΦΜ 107879520 ΔΟΥ ΗΓΟΥΜΕΝΙΤΣΑΣ

Τεχνικό Γραφείο

ΠΑΝΑΓΙΩΤΗΣ Τ. ΜΥΡΙΟΥΝΗΣ
Πολιτικός Μηχανικός

ΧΡΗΣΤΟΣ Τ. ΜΥΡΙΟΥΝΗΣ
Αγρονόμος & Τοπογράφος Μηχανικός - Γεωλόγος

MPC

Π. ΤΣΑΛΔΑΡΗ 17 ΗΓ/ΤΣΑ
ΤΗΛ: 2665100220
ΤΗΛ ΚΙΝ: 6972014127
ΤΗΛ ΚΙΝ: 6973336140