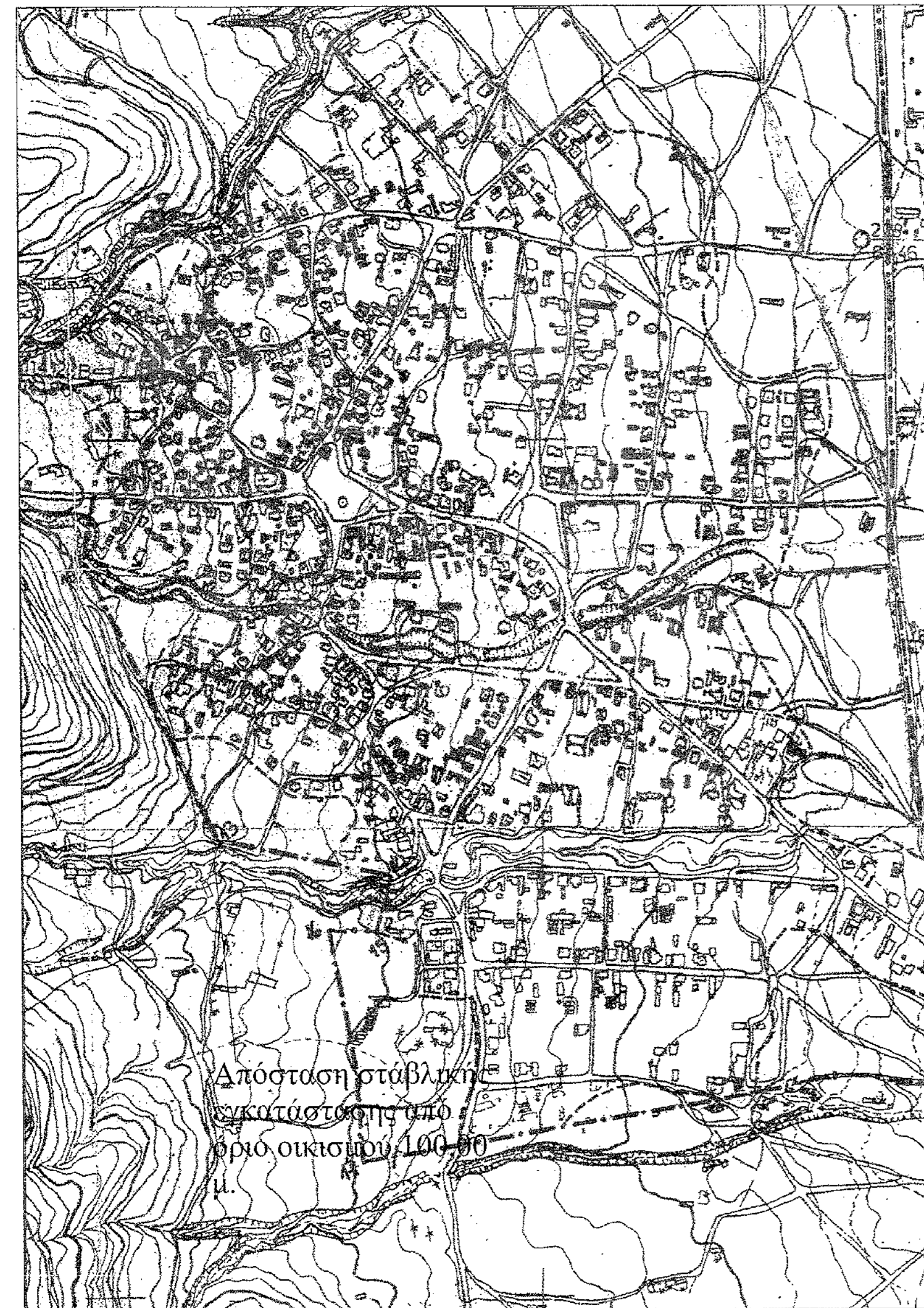
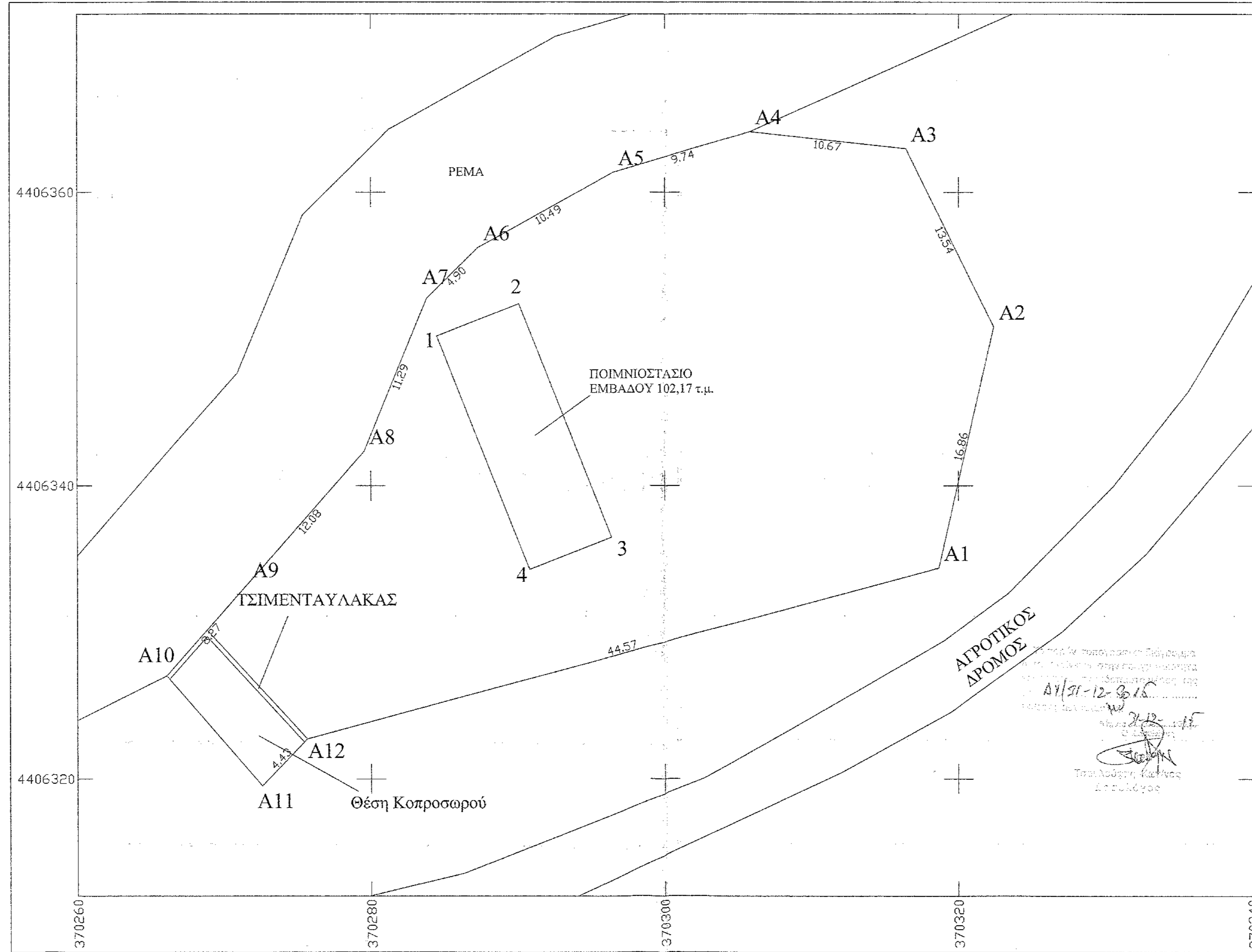
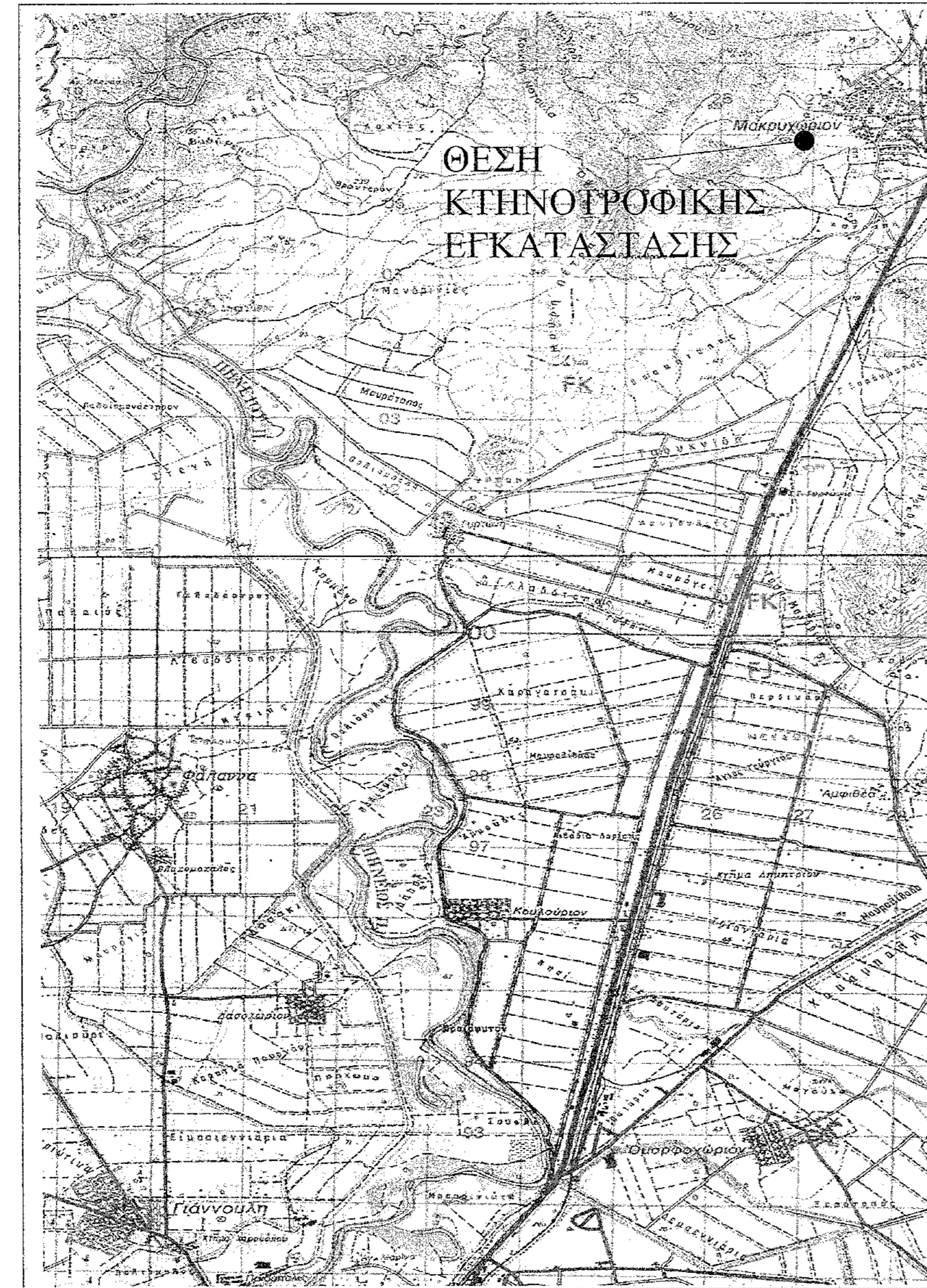


ΑΠΟΣΠΑΣΜΑ ΟΡΙΟΘΕΤΗΣΗΣ ΟΙΚΙΣΜΟΥ ΜΑΚΡΥΧΩΡΙΟΥ
ΚΛΙΜΑΚΑΣ 1:5.000



ΑΠΟΣΠΑΣΜΑ ΧΑΡΤΗ ΓΥΣ
ΚΛΙΜΑΚΑΣ 1:50.000



ΘΕΜΑ ΣΧΕΔΙΟΥ : ΤΟΠΟΓΡΑΦΙΚΟ ΔΙΑΓΡΑΜΜΑ
Δ.Ε. / Τ.Κ. / ΔΗΜΟΣ : ΜΑΚΡΥΧΩΡΙΟΥ / ΜΑΚΡΥΧΩΡΙΟΥ / ΤΕΜΠΩΝ
ΟΙΚΙΣΜΟΣ / ΘΕΣΗ : ΜΑΚΡΥΧΩΡΙΟΥ \ ΕΚΤΟΣ ΣΧΕΔΙΟΥ
ΧΡΟΝΟΣ ΜΕΛΕΤΗΣ : Μάιος 2015
ΚΛΙΜΑΚΑ ΣΧΕΔΙΟΥ : 1 / 200

ΕΜΒΑΔΟΝ ΙΔΙΟΚΤΗΣΙΑΣ
Α1, Α2, Α3, ..., Α10, Α11, Α12, Α1 : Ε = 1.395,45 m²

ΣΥΝΤΕΤΑΓΜΕΝΕΣ ΚΟΡΥΦΩΝ ΑΓΡΟΤΕΜΑΧΙΟΥ
ΣΥΝΤΕΤΑΓΜΕΝΕΣ ΣΕ ΕΓΣΑ87
ΑΓΡΟΤΕΜΑΧΙΟ Α, Β, Γ, Δ, Α

Κορυφή	X	Y
A1	370318.67	4406334.39
A2	370322.40	4406350.83
A3	370316.41	4406362.97
A4	370305.80	4406364.13
A5	370296.46	4406361.37
A6	370287.30	4406356.23
A7	370283.83	4406352.78
A8	370279.54	4406342.34
A9	370271.57	4406333.26
A10	370266.13	4406327.03
A11	370272.58	4406319.53
A12	370275.64	4406322.74

ΣΥΝΤΕΤΑΓΜΕΝΕΣ ΚΟΡΥΦΩΝ ΠΟΙΜΝΙΟΣΤΑΣΙΟΥ
ΣΥΝΤΕΤΑΓΜΕΝΕΣ ΣΕ ΕΓΣΑ87
ΠΟΙΜΝΙΟΣΤΑΣΙΟ 1, 2, 3, 4, 1

Κορυφή	X	Y
1	370284.51	4406350.21
2	370290.06	4406352.40
3	370296.35	4406336.49
4	370290.79	4406334.30
ΕΜΒΑΔΟΝ		102,17 τ.μ.

ΥΠΕΥΘΥΝΗ ΔΗΛΩΣΗ ΙΔΙΟΚΤΗΤΗ ΣΤΑΒΛΙΚΗΣ ΕΓΚΑΤΑΣΤΑΣΗΣ

Ο Θεόδωρος Πουρνάρης ιδιοκτήτης της σταβλικής εγκατάστασης Α1, Α2, Α3, ..., Α10, Α11, Α12, Α1 εμβαδού 1395,45 τ.μ. και του στάβλου εμβαδού 102,17 τ.μ. δηλώνω υπεύθυνα ότι η θέση της σταβλικής εγκατάστασης και του στάβλου υποδεχθήκε από εμένα.

Ο Βεβαίον

Η απόσταση του ποιμνιοστασίου από το όριο του οικισμού Μακρυχωρίου είναι 100 μ.

ΤΕΧΝΙΚΟ ΓΡΑΦΕΙΟ
ΚΥΡΙΑΖΗΣ-ΒΑΣΙΛΕΙΟΣ ΣΠΥΡΟΥ
Αγρονόμος Τοπογράφος Μηχανικός
Διεύθυνση: Πανός 10, Λάρισα

ΙΔΙΟΚΤΗΤΗΣ : ΔΑΣΙΚΗ ΕΚΤΑΣΗ

Δ/ΝΣΗ ΙΔΙΟΚΤΗΣΙΑΣ : Κτηματική Περιφέρεια Μακρυχωρίου - ΠΕ Λάρισας

ΘΕΜΑ: ΤΟΠΟΓΡΑΦΙΚΟ ΔΙΑΓΡΑΜΜΑ

ΑΡΙΘΜΟΣ ΣΧΕΔΙΟΥ

ΚΛΙΜΑΚΑ

1:200

ΗΜΕΡΟΜΗΝΙΑ ΜΑΡΤΙΟΣ 2015

ΥΠΟΓΡΑΦΗ

ΣΦΡΑΓΙΔΑ

Το παρόν τοπογραφικό διάγραμμα αποτελεί ανεξάρτητο μέρος της μετρώσης αριθ. 2253/24226/2015-2-2015
Αριθμός: 5.2.2015
Επιτελεστική Επιτροπή
ΕΠΙΤΕΛΕΣΤΙΚΗ ΕΠΙΤΡΟΠΗ
ΕΠΙΧΕΙΡΗΣΙΑΚΟ ΠΡΟΓΡΑΜΜΑ
ΑΝΤΑΓΩΝΙΣΤΙΚΟ ΠΡΟΓΡΑΜΜΑ
ΕΠΙΧΕΙΡΗΣΙΑΚΟ ΠΡΟΓΡΑΜΜΑ
ΑΝΤΑΓΩΝΙΣΤΙΚΟ ΠΡΟΓΡΑΜΜΑ