

ΔΙΑΔΩΣΗ ΜΗΧΑΝΙΚΟΥ (Ν. 651/77)

Δηλώνω σύμφωνα με το Νόμο για το γήπεδο με στοιχεία "Α-Β-Γ-...Η-Θ-Α" και εμβαδόν 4000τ.μ που αποτελεί τμήμα του υπ' αριθμ. 466 τεμαχίου Συμπληρωματικής Διανομής Νεοχωρίου (Παραμυθιάς) έτους 1956 και βρίσκεται στη θέση "Αλωνάκι" στην Τ.Κ. Νεοχωρίου της Δ.Ε. Παραμυθιάς του Δήμου Σουλίου της Π.Ε. Θεσσαρτίας της Περιφέρειας Ηπείρου ότι:

α) είναι **άργιο και οικοδομήσιμο** σύμφωνα με τις ισχύουσες πολεοδομικές διατάξεις,

β) βρίσκεται εκτός ορίων οικισμού Νεοχωρίου,

γ) δεν εμπίπτει στις διατάξεις του νόμου 1337/83 περί εσοφρών σε γη και χρήμα,

δ) εντός αυτού δε διέρχονται ενέριες γραμμές μεταφοράς υψηλής τάσης της ΔΕΗ ή αγωγός φυσικού αερίου,

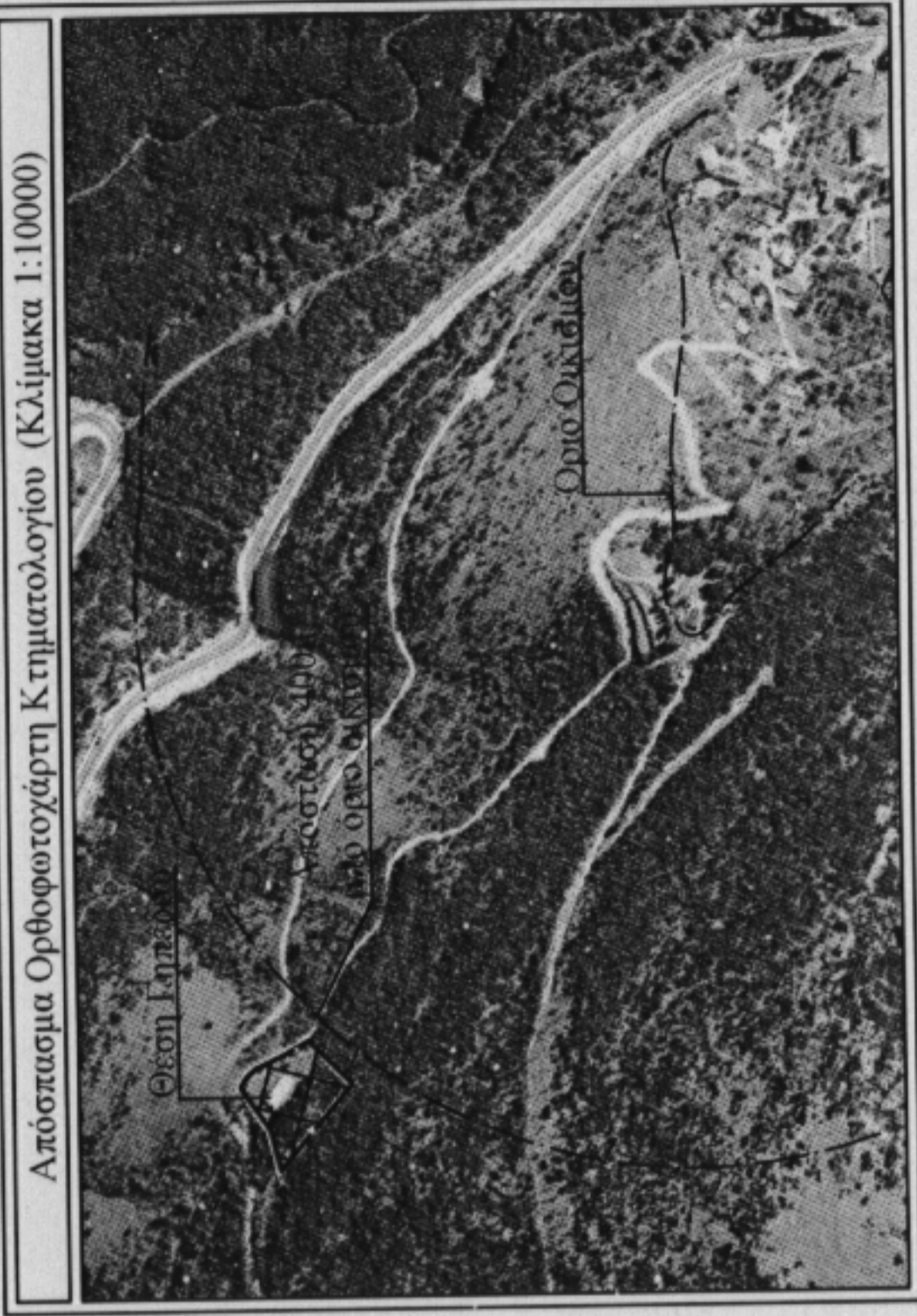
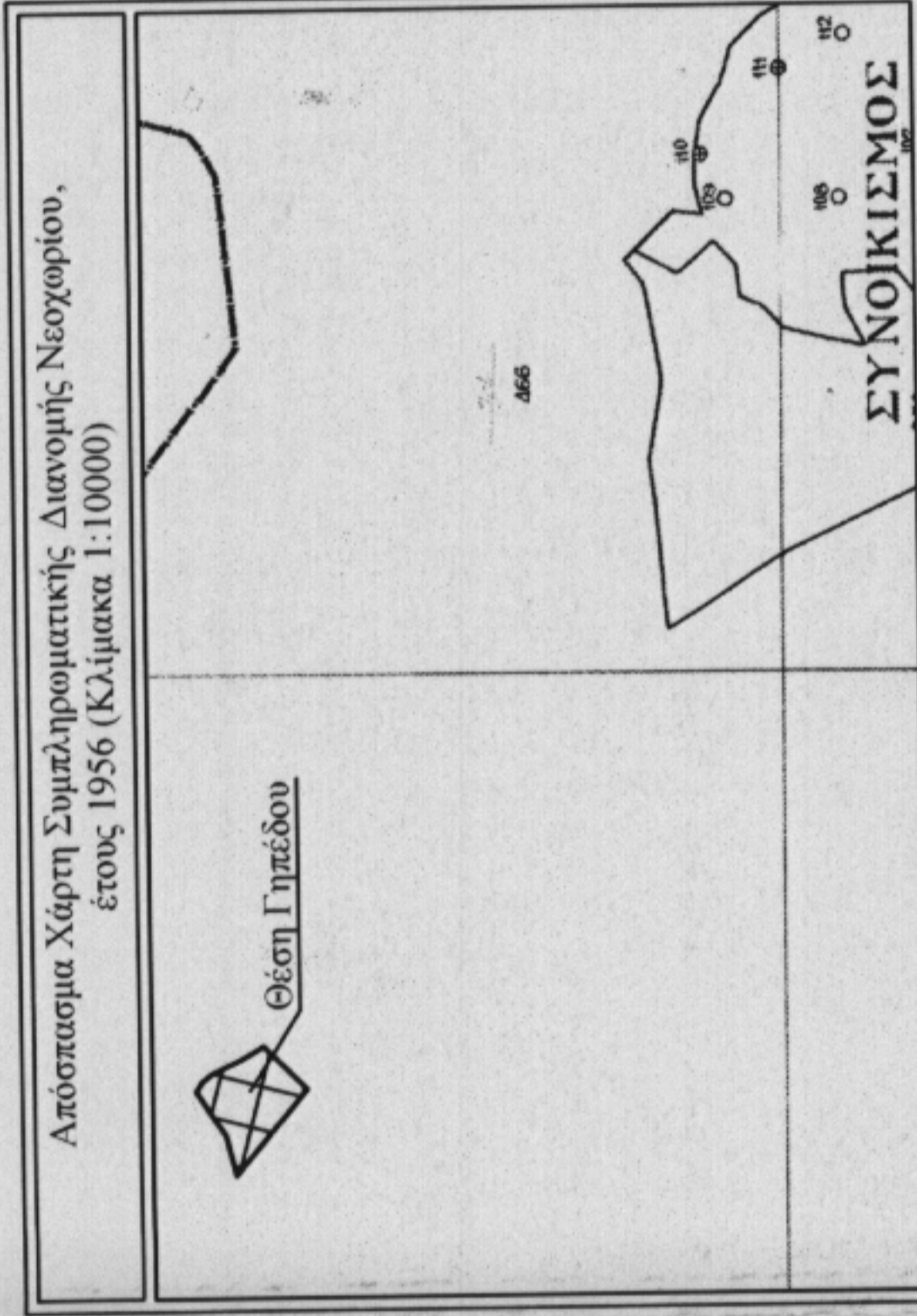
ε) εντός αυτού ή σε απόσταση 20μ από αυτό δε διέρχεται ρέμα.

ΕΜΒΑΔΟΝ ΓΗΠΕΔΟΥ

Ε_{αριθμ. Η-Θ-Α} = 4000τ.μ.

ΠΑΡΑΤΗΡΗΣΕΙΣ:

1. Το διάγραμμα είναι ενταγμένο στο κρατικό σύστημα συντεταγμένων Ε. Γ.Σ.Α. '87.
2. Οι διαστάσεις και τα εμβαδά υπολογίσθηκαν αναλυτικά από τις συν/νές των κορυφών.
3. Η εξέγερση από το Ε. Γ.Σ.Α. '87 πραγματοποιήθηκε με δέκτη GPS μάρκας Trimble R4 κίνωντας χρήση του δικτύου GNSS URANUS.



Άγγελος Μ. Γιάγκας

Διπλωματούχος Αγρονόμος και Τοπογράφος Μηχανικός Ε.Μ.Π.

Διεύθυνση Εδρας: Καρχαλιού 1 - Τ.Κ. 46 200 - Παραμυθιά
Τηλ. 26660 24318 - κιν. 6946 22 90 37 - e-mail: agiakas@gmail.com

Εργοδότης

Έργο

Θέση

Λάμπρος Χρόνης του Ευαγγέλου

"Αδειοδότηση Πρόχειρης Κτηνοτροφικής Εγκατάστασης"

"Αλωνάκι" - Τ.Κ. Νεοχωρίου
Δημοτική Ενότητα Παραμυθιάς - Δήμος Σουλίου
Περιφερειακή Ενότητα Θεσσαρτίας

Θέμα Σχεδίου

Τοπογραφικό Διάγραμμα

Κλίμακα

1:1000

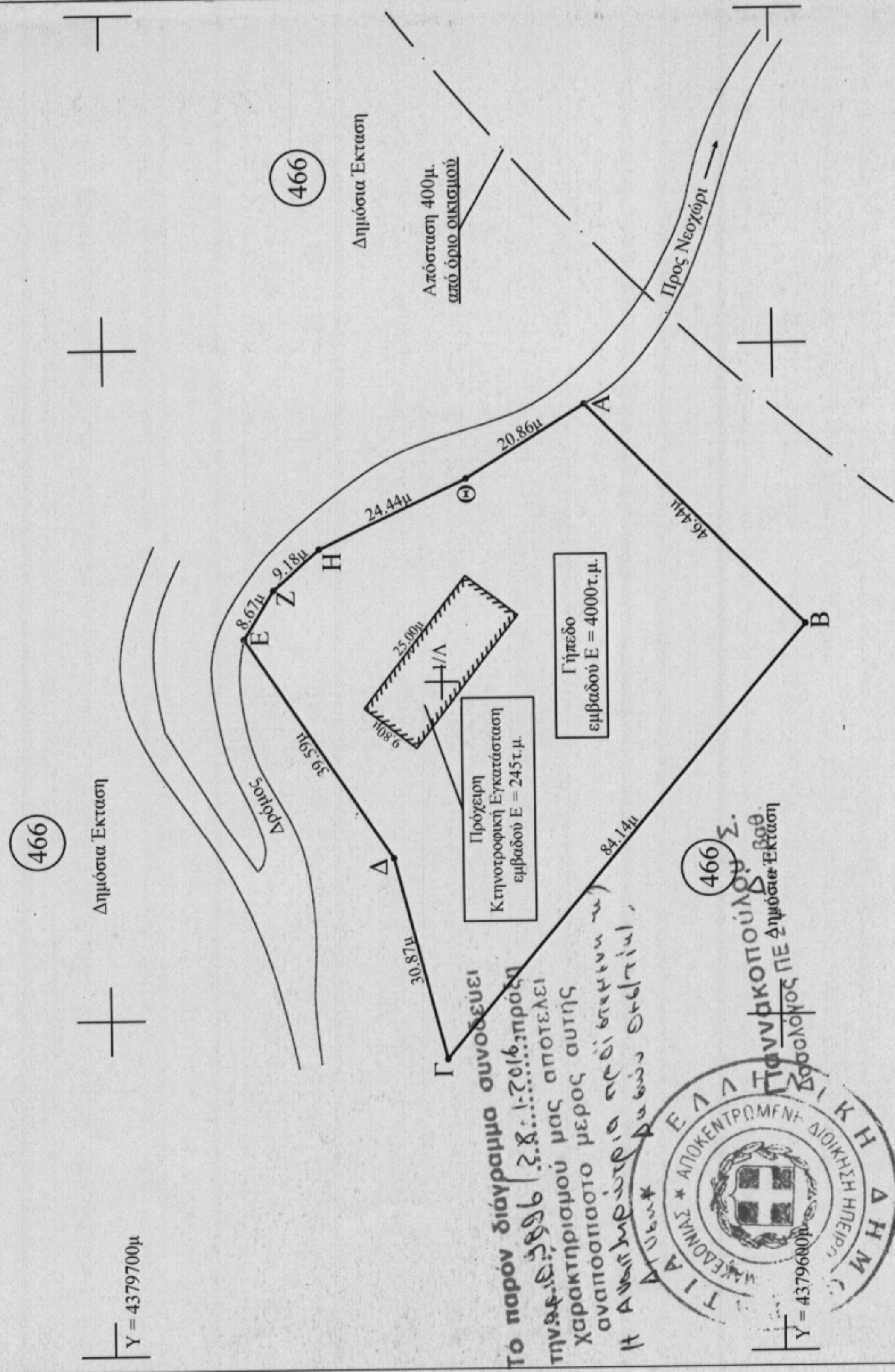

Χρονολογία Μελέτης

Ιούνιος 2015

Ο συντάξας

ΑΓΓΕΛΟΣ Μ. ΓΙΑΓΚΑΣ
ΔΙΠΛ. ΑΓΡΟΝΟΜΟΣ & ΤΟΠΟΓΡΑΦΟΣ ΜΗΧΑΝΙΚΟΣ Ε.Μ.Π.
ΑΡΙΘ. ΜΗΤΡΩΟΥ Τ.Ε.Ε. 115142
ΚΑΡΑΧΑΛΙΟΥ 1 - Τ.Κ. 46200 - ΠΑΡΑΜΥΘΙΑ
Α.Φ.Μ. 108025667 - Δ.Ο.Υ. ΗΓΟΥΜΕΝΙΤΣΑΣ
ΤΗΛ. 26660 24318


Θεώρηση



Πίνακας Συν/νων Κορυφών Γηπέδου (ΕΙ.Σ.Α. '87)

α/α	X (μ)	Y (μ)	Μήκος (μ)
A	192791.34	4379628.14	46.44
B	192758.21	4379595.60	84.14
Γ	192693.90	4379649.85	30.87
Δ	192723.81	4379657.48	39.59
E	192756.70	4379679.52	8.67
Z	192764.10	4379675.00	9.18
H	192770.16	4379668.11	24.44
Θ	192780.49	4379645.96	20.86
A	192791.34	4379628.14	

Το παρόν διάγραμμα συντάχθηκε σύμφωνα με τον Νόμο 651/77 και αποτελεί τμήμα του υπ' αριθμ. 466 τεμαχίου Συμπληρωματικής Διανομής Νεοχωρίου (Παραμυθιάς) έτους 1956 και βρίσκεται στη θέση "Αλωνάκι" στην Τ.Κ. Νεοχωρίου της Δ.Ε. Παραμυθιάς του Δήμου Σουλίου της Π.Ε. Θεσσαρτίας της Περιφέρειας Ηπείρου.



X = 192650μ
X = 192700μ
X = 192800μ
X = 192850μ