ΑΠΟΣΠΑΣΜΑ ΟΡΘΟΦΩΤΟΧΑΡΤΗ Α/Φ ΕΤΟΥΣ ΛΗΨΗΣ 2009

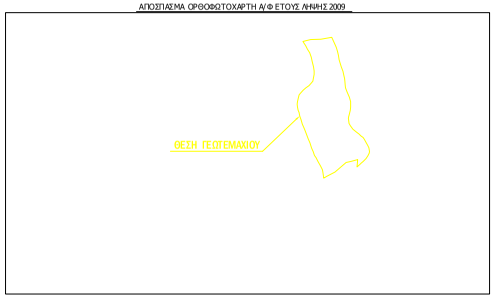

ΑΠΟΣΠΑΣΜΑ ΧΑΡΤΗ Γ.Υ.Σ. 1:5000 - ΦΠΑΚΟΣ 7581/4

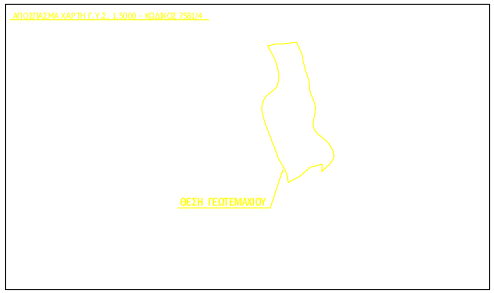

ΠΙΝΑΚΑΣ ΣΥΝΤΕΤΑΓΜΕΝΩΝ ΚΟΡΥΦΩΝ ΓΕΩΤΕΜΑΧΙΟΥ, ΕΜΒΑΔΟΥ E=22993.37m2
(ΚΑΕΚ 290823313002)

ΕΛΛΗΝΙΚΟ ΓΕΩΔΑΙΤΙΚΟ ΣΥΣΤΗΜΑ ΑΝΑΦΟΡΑΣ 1987(ΕΓΣΑ '87), Ελλειψοειδές Αναφοράς GRS80 (a=6 378 137 m, 1/f=298,257222101)
Προβολή: Ελληνικό Προβολικό Κατοπτρικό - Τετμημένη Κεντρικού Μεридιανού: +500.000m Κεντρικός Μεридιανός: 24° 00' 00" Γεωγραφικό πλάτος: 0° 00' 00"

ΚΟΡΥΦΕΣ	Χ	Ψ	ΚΟΡΥΦΕΣ	Χ	Ψ
1	[illegible]	[illegible]	47	[illegible]	[illegible]
2	[illegible]	[illegible]	48	[illegible]	[illegible]
3	[illegible]	[illegible]	49	536336.19	[illegible]
4	[illegible]	[illegible]	50	536336.00	[illegible]
5	[illegible]	[illegible]	51	[illegible]	[illegible]
6	[illegible]	[illegible]	52	[illegible]	[illegible]
7	536330.00	4057[illegible]	53	536286.56	4057[illegible]
8	[illegible]	[illegible]	54	[illegible]	[illegible]
9	[illegible]	[illegible]	55	[illegible]	[illegible]
10	536[illegible]	4057285.54	56	536[illegible]	4057[illegible]
11	536[illegible]	4057276.55	57	536[illegible]	4057[illegible]
12	536[illegible]	4057270.17	58	536[illegible]	4057[illegible]
13	[illegible]	[illegible]	59	[illegible]	[illegible]
14	[illegible]	[illegible]	60	[illegible]	[illegible]
15	[illegible]	[illegible]	61	[illegible]	[illegible]
16	[illegible]	[illegible]	62	[illegible]	[illegible]
17	[illegible]	[illegible]	63	[illegible]	[illegible]
18	[illegible]	[illegible]	64	[illegible]	[illegible]
19	[illegible]	[illegible]	65	[illegible]	[illegible]
20	536[illegible]	4057[illegible]	66	536[illegible]	4057[illegible]
21	[illegible]	[illegible]	67	[illegible]	[illegible]
22	[illegible]	[illegible]	68	[illegible]	[illegible]
23	[illegible]	4057[illegible]	69	[illegible]	4057[illegible]
24	[illegible]	[illegible]	70	[illegible]	[illegible]
25	[illegible]	[illegible]	71	[illegible]	[illegible]
26	[illegible]	[illegible]	72	[illegible]	[illegible]
27	[illegible]	[illegible]	73	[illegible]	[illegible]
28	[illegible]	[illegible]	74	[illegible]	[illegible]
29	[illegible]	[illegible]	75	[illegible]	[illegible]
30	[illegible]	[illegible]	76	[illegible]	[illegible]
31	[illegible]	[illegible]	77	[illegible]	[illegible]
32	[illegible]	[illegible]	78	[illegible]	[illegible]
33	[illegible]	[illegible]	79	[illegible]	[illegible]
34	[illegible]	[illegible]	80	[illegible]	[illegible]
35	[illegible]	[illegible]	81	[illegible]	[illegible]
36	536[illegible]	4057[illegible]	82	536[illegible]	4057[illegible]
37	[illegible]	[illegible]	83	[illegible]	[illegible]
38	[illegible]	[illegible]	84	[illegible]	[illegible]
39	[illegible]	[illegible]	85	[illegible]	[illegible]
40	[illegible]	[illegible]	86	[illegible]	[illegible]
41	[illegible]	[illegible]	87	[illegible]	[illegible]
42	[illegible]	[illegible]	88	[illegible]	[illegible]
43	[illegible]	[illegible]	89	[illegible]	[illegible]
44	[illegible]	[illegible]	90	[illegible]	[illegible]
45	[illegible]	[illegible]	91	[illegible]	[illegible]
46	[illegible]	[illegible]	92	[illegible]	[illegible]

ΥΠΟΜΝΗΜΑ

ΟΡΙΟ ΙΔΙΟΚΤΗΣΙΑΣ

ΙΧΝΟΣ ΔΡΟΜΟΥ

ΟΡΟΙ ΔΟΜΗΣΗΣ:

ΕΚΤΟΣ ΟΡΙΩΝ ΟΙΚΙΣΜΟΥ (Π.Δ. 24-05-1985 - ΦΕΚ270Α/31-05-1985 & Ν.3212 - ΦΕΚ 308Α/31-12-2003)

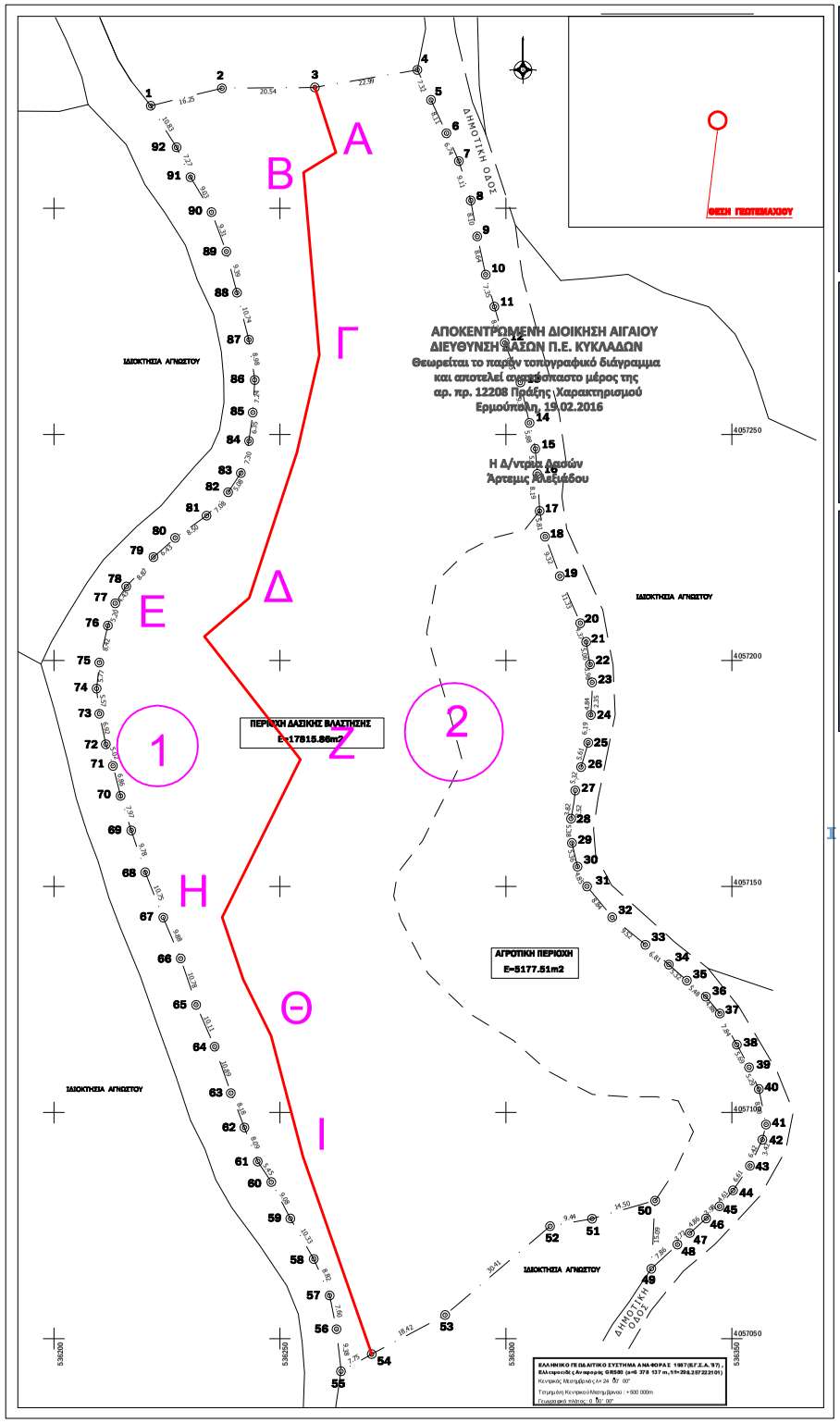

ΔΗΛΩΣΗ ΙΔΙΟΚΤΗΤΗ

Δηλώνω σύμφωνα με τον Νόμο,για το γεωτεμάχιο με στοιχεία 1,2,…,92,1,ΚΑΕΚ 290823313002,εμβαδού E=22993.37τ.μ.(Ε.Γ.Σ.Α.' Βρίσκεται στη θέση ΓΑΪΔΟΥΡΟΣΠΗΛΙΑ,ΔΗΜΟΥ ΜΗΛΟΥ,ΠΕΡΙΦΕΡΕΙΑΣ ΝΟΤΙΟΥ ΑΙΓΑΙΟΥ,ότι:

α). Είναι άρτιο και οικοδομήσιμο σύμφωνα με τις κείμενες πολεοδομικές διατάξεις
β). Βρίσκεται εκτός σχεδίου,εκτός ορίων οικισμού και εκτός Ζ.Ο.Ε.
γ). Δεν εμπίπτει στις διατάξεις του Νόμου 1337/83 και δεν οφείλει εισφορές σε γή και χρήμα.
δ). Εντός αυτού δε διέρχονται ενέργειες γραμμές μεταφοράς υψηλής τάσης της Δ.Ε.Η,αγωγός φυσικού αερίου.
ε). Εντός αυτού ή σε απόσταση μικρότερη των 20μ. απο αυτό δε διέρχεται ρέμα.
στ). Βρίσκεται δε σε απόσταση 250m απο την πλησιέστερη ακτογραμμή.

ΑΘΗΝΑ
ΦΕΒΡΟΥΑΡΙΟΣ 2015

Ο ΜΗΧΑΝΙΚΟΣ
ΛΥΜΠΕΡΟΠΟΥΛΟΣ ΕΡΡΙΚΟΣ ΛΑΖΑΡΟΣ
ΑΓΡΟΝΟΜΟΣ ΤΟΠΟΓΡΑΦΟΣ ΜΗΧΑΝΙΚΟΣ ΕΜΠ

ΕΜΒΑΔΟΝ ΓΕΩΤΕΜΑΧΙΟΥ E=31279.97m2

Παρατηρήσεις:
1. Το διάγραμμα είναι ενταγμένο στο κρατικό σύστημα συντεταγμένων ΕΓΣΑ'87.
2. Οι διαστάσεις και το εμβαδόν υπολογίσθηκαν αναλυτικά από τις συντεταγμένες των κορυφών.
3. Η εξάρτηση από το ΕΓΣΑ'87 πραγματοποιήθηκε με GPS της εταιρείας Trimble (δίκτυς R10 με S/N:5440480206,5440480221) με χρήση του συστήματος HEPOS

ΔΗΛΩΣΗ ΙΔΙΟΚΤΗΤΗ

Δηλώνω ότι:
1. Τα αρχικά και υλοποιημένα όρια του γεωτεμαχίου με στοιχεία 1,2,…,92,1 και εμβαδόν E=22993.37,που βρίσκεται στη θέση ΓΑΪΔΟΥΡΟΣΠΗΛΙΑ ,του ΔΗΜΟΥ ΜΗΛΟΥ, υποδείχθηκαν από εμένα.
2. Ευθύνομαι για την ακρίβεια των δηλούμενων ορίων του γεωτεμαχίου.
3. Έχω έννομο συμφέρον (εμπράγματο δικαίωμα) επί της υπό χαρακτηρισμό έκτασης

ΑΘΗΝΑ
ΦΕΒΡΟΥΑΡΙΟΣ 2015

Ο/Η ΔΗΛΩΝΩΝ/ΟΥΣΑ

ISALOS
CONSULTING ENGINEERS
ΣΥΜΒΟΥΛΕΥΤΙΚΗ-ΜΕΛΕΤΗΤΙΚΗ

ΛΥΜΠΕΡΟΠΟΥΛΟΣ ΛΑΖΑΡΟΣ & ΣΙΑ Ε.Ε. ΤΖΩΡΤΖ 30-32 , 10682 ΑΘΗΝΑ - info@isalos.eu - τηλ. 2103830827 - fax. 2103830729

ΙΔΙΟΚΤΗΤΗΣ:
ΨΑΘΑΣ ΣΤΥΛΙΑΝΟΣ

ΕΡΓΟ:
ΣΥΝΤΑΞΗ ΤΟΠΟΓΡΑΦΙΚΟΥ ΔΙΑΓΡΑΜΜΑΤΟΣ

ΘΕΣΗ:
ΧΑΛΑΚΑΣ,ΔΗΜΟΥ ΜΗΛΟΥ,ΠΕΡΙΦΕΡΕΙΑΣ ΝΟΤΙΟΥ ΑΙΓΑΙΟΥ

ΘΕΜΑ:
ΤΟΠΟΓΡΑΦΙΚΟ ΔΙΑΓΡΑΜΜΑ
ΓΙΑ ΤΗΝ ΕΚΔΟΣΗ ΠΡΑΞΗΣ ΧΑΡΑΚΤΗΡΙΣΜΟΥ

ΑΡΙΘΜΟΣ ΣΧΕΔΙΟΥ: **Ps-m13002-px**

ΗΜΕΡΟΜΗΝΙΑ ΣΥΝΤΑΞΗΣ: ΦΕΒΡΟΥΑΡΙΟΣ 2015

ΚΛΙΜΑΚΑ: **1 : 500**

ΥΠΟΓΡΑΦΗ:

ΣΦΡΑΓΙΔΑ: