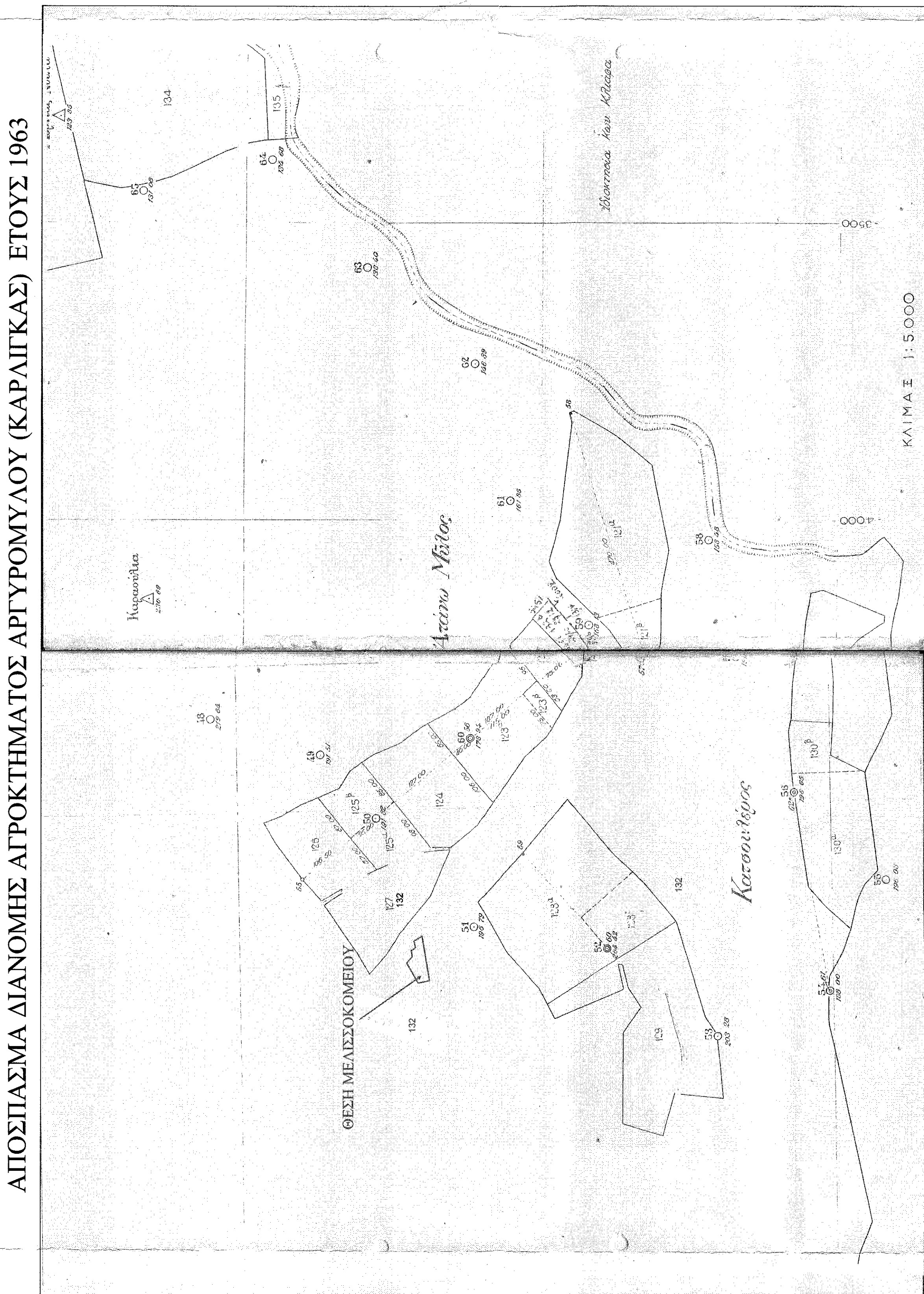
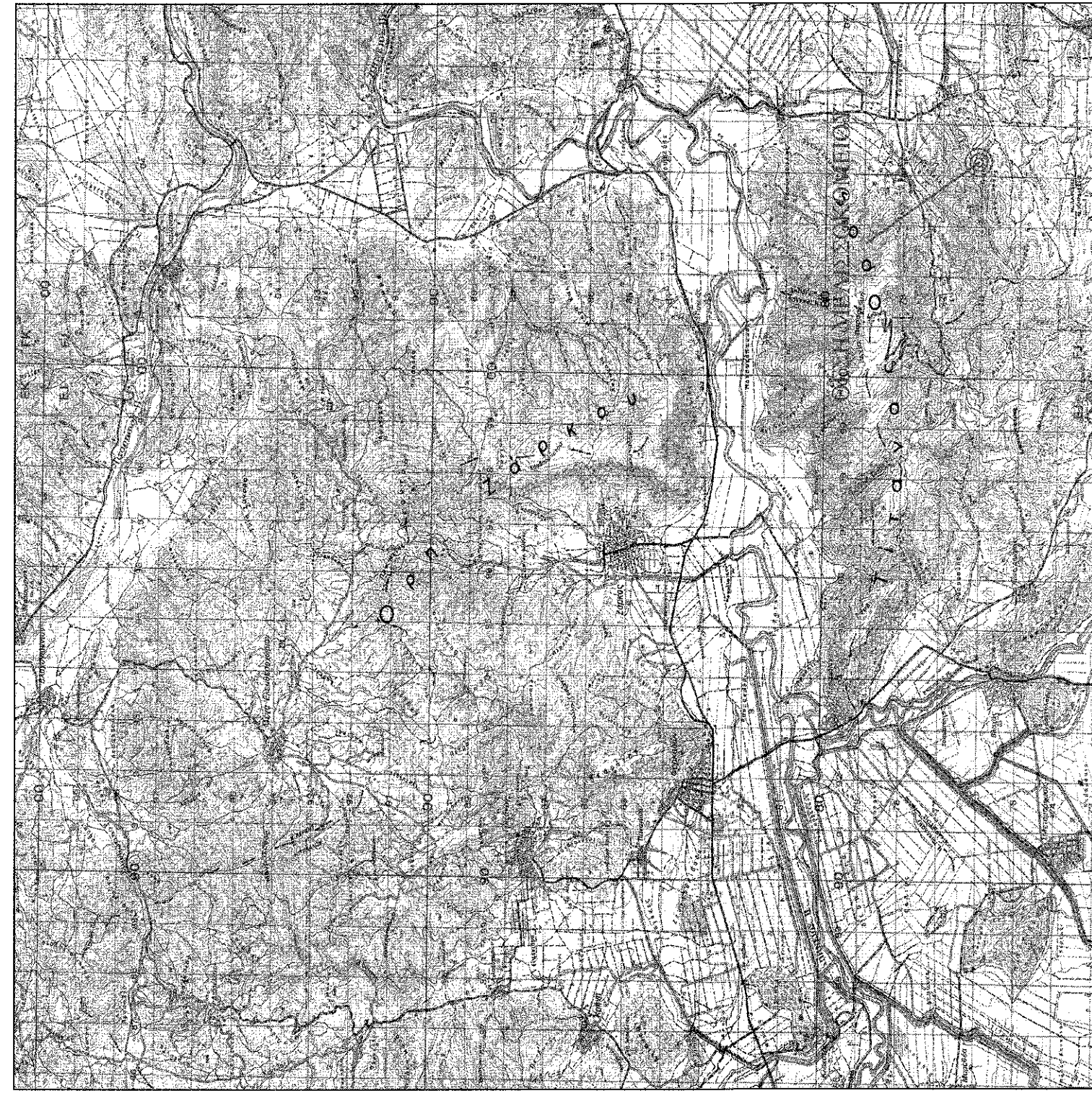
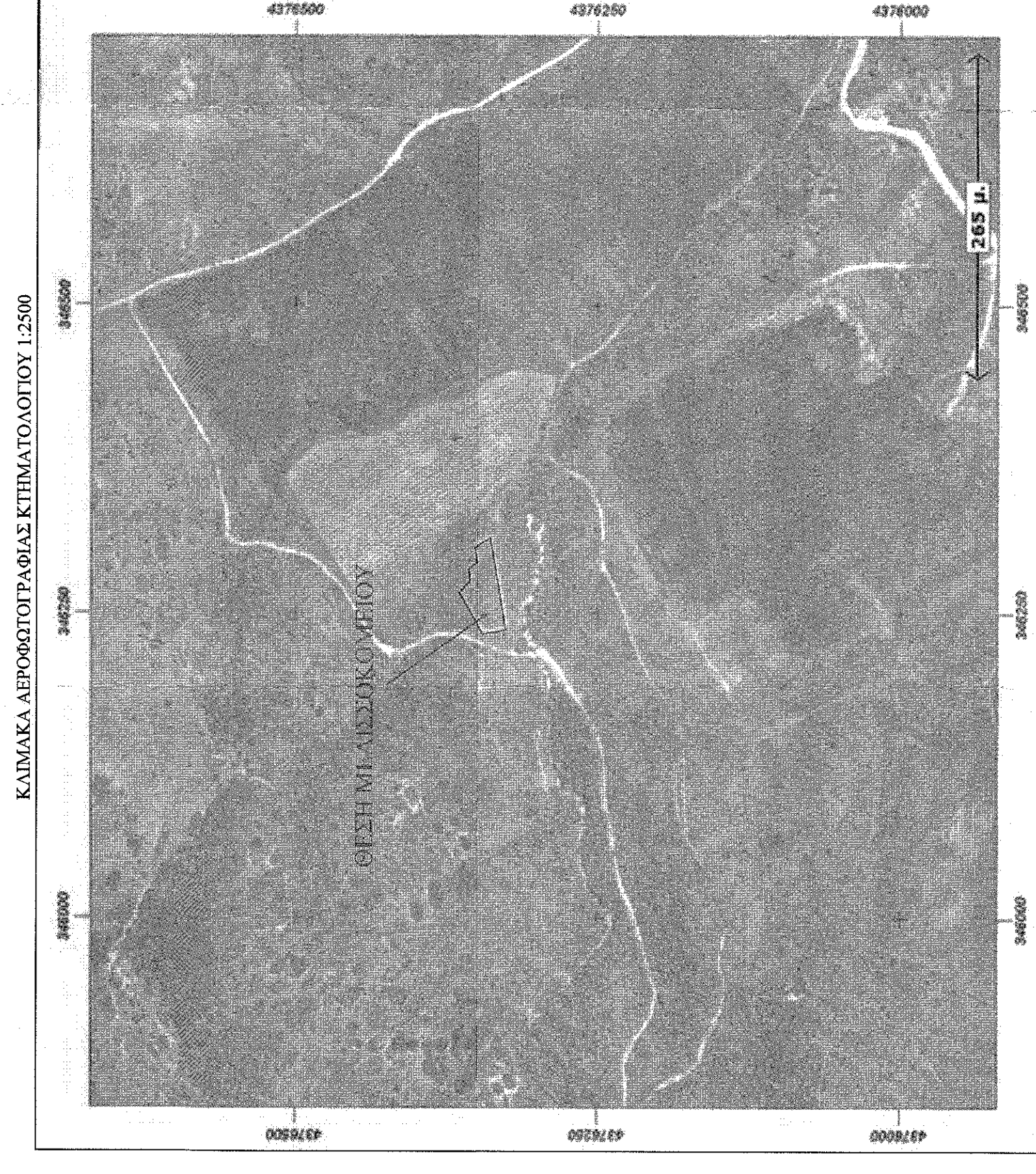


ΑΠΟΣΠΑΣΜΑ ΔΙΑΝΟΜΗΣ ΑΓΡΟΚΤΗΜΑΤΟΣ ΑΡΓΥΡΟΥΛΟΥ (ΚΑΡΛΙΓΚΑΣ) ΕΤΟΥΣ 1963

ΑΠΟΣΠΑΣΜΑ ΧΑΡΤΗ ΣΕ ΠΡΟΒΟΛΗ ΝΑΤ 1 : 50.000



ΑΠΟΣΠΑΣΜΑ ΟΡΘΟΧΑΡΤΗ ΚΤΗΜΑΤΟΛΟΓΙΟΥ Α.Ε  
ΦΩΤΟΛΗΨΙΑ 2007 -2009



ΚΟΡΥΦΕΣ ΕΚΤΑΣΕΩΣ

ΚΟΡΥΦΗ	X	Y	H	ΜΗΚΟΣ
A	346238.384	4376324.644	223.03	19.65
B	346234.064	4376343.825	222.75	39.07
Γ	346267.757	4376363.641	220.27	14.12
Δ	346278.253	4376354.219	219.10	10.11
Ε	346268.156	4376355.245	218.31	9.04
Z	346293.245	4376348.769	217.91	11.49
H	346304.350	4376351.728	217.28	16.12
Θ	346312.936	4376338.091	216.18	40.93
I	346272.516	4376331.660	221.07	34.87
A	346238.384	4376324.644	223.03	

Το παρόν τοπογραφικό διάγραμμα αποτελείται από την προανακρίθητη και επαληθευμένη φωτοαεροφωτογράμμια από 16.3.2009, σύμφωνα με τις διαδικασίες που ορίζονται στο Ν. 1653/2009.

Αθήνα, 16.3.2014  
*Μηνάς Φίλιππος*

ΔΗΛΩΣΗ ΜΕΛΙΣΣΟΚΟΜΟΥ (ν.4030/2011, άρθρο 9)  
Ο έχων νόμιμο δικαίωμα Μπουλμπας Χρήστος δηλώνει ευπαιγγώς στο παρόν τοπογραφικό διάγραμμα ότι ευθύνεται για την ακρίβεια των δηλούμενων ορίων της παραπάνω έκτασης.

Ο Μελλισσοκόμος

ΥΠΟΜΝΗΜΑ

ΠΕΡΙΦΕΡΑΙΑΚΗ ΕΝΟΤΗΤΑ : ΛΑΡΙΣΑΣ  
ΔΗΜΟΣ / ΔΗΜ. ΕΝΟΤΗΤΑ : ΛΑΡΙΣΑΙΩΝ / ΚΟΙΛΑΔΑΣ  
ΘΕΣΗ / ΠΕΡΙΟΧΗ : ΛΟΥΤΡΟ / ΑΡΓΥΡΟΥΛΟΣ  
ΙΔΙΟΚΤΗΤΗΣ : ΔΗΜΟΣΙΑ ΔΑΣΙΚΗ ΓΗ  
ΧΡΟΝΟΣ ΜΕΛΕΤΗΣ : ΔΕΚΕΜΒΡΙΟΣ 2015  
ΚΛΙΜΑΚΑ ΣΧΕΔΙΟΥ : 1 : 500  
ΕΜΒΛΑΔΟΝ ΜΕΛΙΣΣΟΚΟΜΕΙΟΥ Α-Β-Γ...Ι -Α = 1668.00 τ.μ.

Η εμβεδομέτρηση πραγματοποιήθηκε με την χρήση συντεταγμένων του ελληνικού γεωδαιτικού συστήματος αναφοράς ΕΓΣΑ 87. Στον πίνακα δίνονται οι συντεταγμένες των κορυφών του εγχευμένου σε ΕΓΣΑ 87.

- Η εξέγερση από το Ε.Γ.Σ.Α. 87 πραγματοποιήθηκε με παρατηρήσεις που διεξήχθησαν την 01/11/2015 και στο χρονικό διάστημα από 10:00 π.μ. έως 11:00 π.μ. κόνοντας χρήση του Τριγωνομετρικού Σημάτων ΤΗΣ Γ.Υ.Σ. με κωδικό 366006 : 347328.646, 4374494.731, 269.905.
- Για τις μετρήσεις τριγωνομετρικών χρησιμοποιήθηκαν ζεύγος δεκτών GPS Promark 3 με Serial Number 200544048 και Ashtech Thales με Serial Number 18710 και ακρίβειας 0.01 m + 2 ppm.
- Κατά την επίλυση των στοιχείων των τοπογραφικών μετρήσεων έχει εισαχθεί μέσος συντελεστής κλίμακας περιοχής Κ<sub>0</sub>=0.999891, λόγω Συστήματος Αναφοράς ΕΓΣΑ 87.

ΔΗΛΩΣΗ ΜΗΧΑΝΙΚΟΥ (Ν.651 / 1977, άρθρο 5)

Ο υπογράφων Μιχαήλ Τσολακιάδης, Αγρονόμος Τοπογράφος Μηχανικός, δηλώνω σύμφωνα με το νόμο, για τη παραπάνω έκταση, τα όρια των οποίων μου καθορίστηκαν από τον μελλισσοκόμο Μπουλμπας Χρήστο τα εξής :

- απαστείλει δημόσια διακήρυξη όπως φέρεται στη διανομή του εγχευμένου (Καρλίγκρα) Λαρίσης έτους 1963 με αριθμό ιδιοκτησίας 152, που περιγράφεται ως <<χρυσολιβάδο κοινό>>.

ΤΣΟΛΑΚΙΑΔΗΣ ΜΙΧΑΗΛ  
ΑΓΡΟΝΟΜΟΣ ΤΟΠΟΓΡΑΦΟΣ ΜΗΧΑΝΙΚΟΣ  
Α.Φ.Μ. 102803717

ΤΕΧΝΙΚΟ ΓΡΑΦΕΙΟ  
ΤΣΟΛΑΚΙΑΔΗΣ Π. ΜΙΧΑΗΛ  
ΑΓΡΟΝΟΜΟΣ ΤΟΠΟΓΡΑΦΟΣ ΜΗΧΑΝΙΚΟΣ

ΔΙΕΥΘΥΝΣΗ  
ΑΤΛΑΝΤΙΔΟΣ Ι ΛΑΡΙΣΑ, τηλ. 2410616221 κιν. 6945670018

ΘΕΜΑ ΣΧΕΔΙΟΥ :  
ΤΟΠΟΓΡΑΦΙΚΟ  
ΔΙΑΓΡΑΜΜΑ

ΑΡΙΘΜΟΣ ΣΧΕΔΙΟΥ  
Α-1

ΚΛΙΜΑΚΑ  
1 : 500

ΠΕΡΙΦΕΡΑΙΑΚΗ ΕΝΟΤΗΤΑ : ΛΑΡΙΣΑΣ  
ΔΗΜΟΣ / ΔΗΜ. ΕΝΟΤΗΤΑ : ΛΑΡΙΣΑΙΩΝ / ΚΟΙΛΑΔΑΣ  
ΘΕΣΗ / ΠΕΡΙΟΧΗ : ΛΟΥΤΡΟ / ΑΡΓΥΡΟΥΛΟΣ

ΕΡΓΟΔΟΤΗΣ : ΜΠΟΥΛΜΠΑΣ ΧΡΗΣΤΟΣ

ΧΡΟΝΟΣ : ΔΕΚΕΜΒΡΙΟΣ 2015

ΥΠΟΓΡΑΦΗ ΣΦΡΑΓΙΔΑ

ΜΙΧΑΗΛ Π. ΤΣΟΛΑΚΙΑΔΗΣ  
ΑΓΡΟΝΟΜΟΣ & ΤΟΠΟΓΡΑΦΟΣ ΜΗΧΑΝΙΚΟΣ  
ΔΙΠΛΩΜΑΤΟΥΧΟΣ Π.Θ.  
ΚΕΑΟΣ Τ.Ε.Ε. ΑΡ. ΜΗΤΡΩΟΥ 85518  
ΑΤΛΑΝΤΙΔΟΣ ΑΡ. ΜΗΤΡΩΟΥ 85518  
ΤΗΛ. 2410 616221 - ΚΙΝ. 6945670018 - 6945670018  
ΑΦΜ 103803717 - ΔΟΥ. Β - Γ ΛΑΡΙΣΑΣ

