Ελληνικό Γεωδαιτικό Σύστημα Αναφοράς 1987 (Ε.Γ.Σ.Α. '87)

Ελλειψοειδές αναφοράς : GRS 80 (a = 6378137 m, 1/f = 298.257222101)

Προβολή : Εγκάρσια Μερκατορική

Κεντρικός Μεσημβρινός : λ = 24 00' 00" με x = 0.999600

Τεταμένη Κεντρικού Μεσημβρινού : +500000.00 m

Γεωγραφικό Πλάτος Αναφοράς : 00 00' 00"

0 12.50 25 37.50 50.00 62.50

Μέτρο γραμμικής παραμόρφωσης (κ) στο Κέντρο Φύλλου : 1.000643711

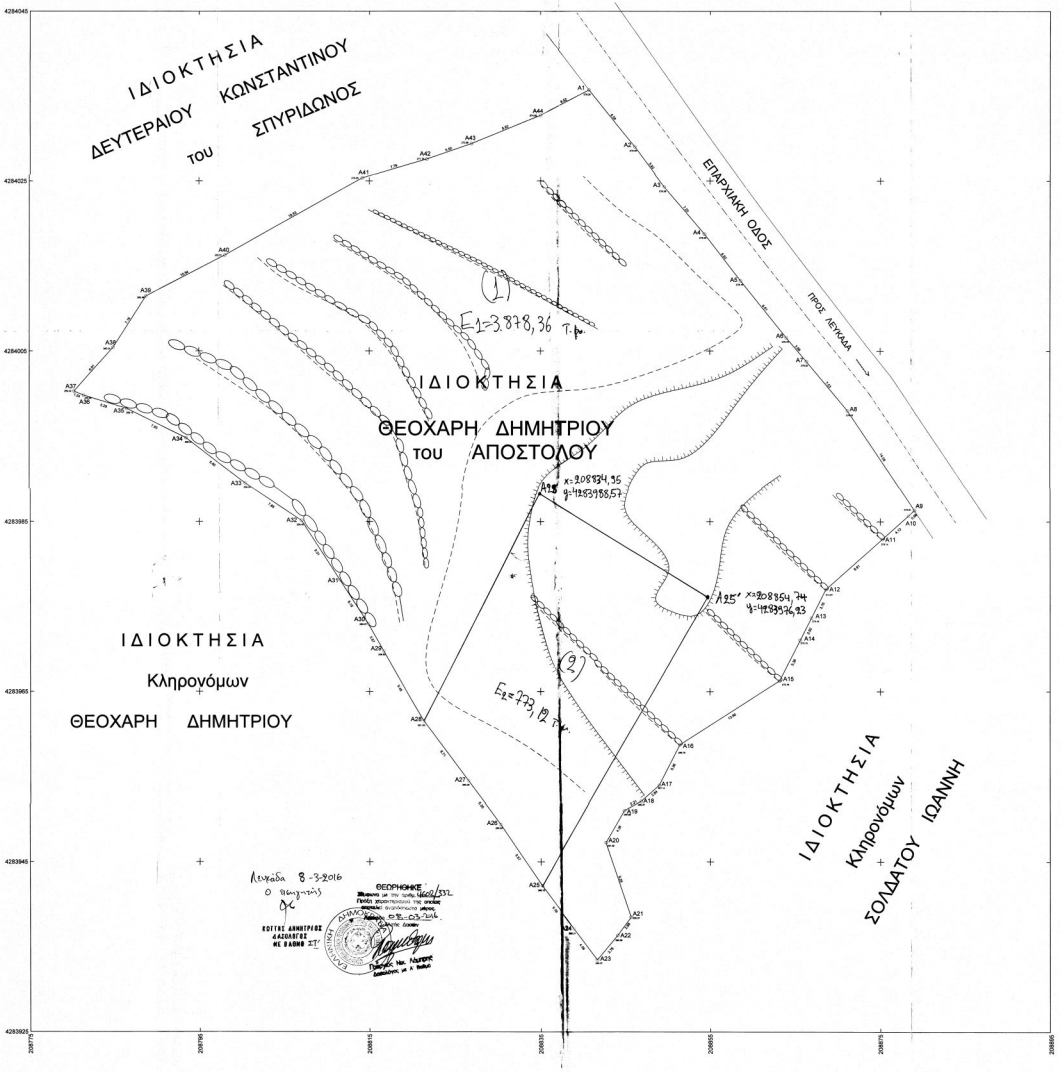

Πίνακας Συντεταγμένων των κορυφών του Α1,Α2,Α3.....
Εμβαδόν τεμαχίου = 4651.48 τ.μ. - Περίμετρος = 288.02 μ.

σημ	X	Y	Αποστάσεις
A1	208840.822	4284035.711	
A2	208846.172	4284029.027	A1 - A2: 8.56
A3	208849.696	4284024.289	A2 - A3: 5.92
A4	208854.341	4284018.771	A3 - A4: 7.20
A5	208858.574	4284013.284	A4 - A5: 8.03
A6	208863.969	4284006.676	A5 - A6: 8.51
A7	208868.339	4284003.788	A6 - A7: 5.06
A8	208871.195	4283997.999	A7 - A8: 7.53
A9	208879.054	4283986.329	A8 - A9: 14.09
A10	208878.321	4283985.678	A9 - A10: 0.98
A11	208875.234	4283982.934	A10 - A11: 4.13
A12	208866.575	4283977.018	A11 - A12: 8.91
A13	208866.878	4283973.665	A12 - A13: 3.76
A14	208865.590	4283971.060	A13 - A14: 2.92
A15	208863.132	4283966.268	A14 - A15: 5.37
A16	208851.457	4283953.746	A15 - A16: 13.59
A17	208849.034	4283953.969	A16 - A17: [illegible]
A18	208846.806	4283952.094	A17 - A18: [illegible]
A19	208844.964	4283951.030	A18 - A19: 2.21
A20	208842.763	4283947.268	A19 - A20: [illegible]
A21	208844.737	4283938.505	A20 - A21: [illegible]
A22	208844.141	4283936.358	A21 - A22: [illegible]
A23	208841.722	4283933.461	A22 - A23: [illegible]
A24	208838.968	4283937.141	A23 - A24: [illegible]
A25	208835.147	4283942.220	A24 - A25: [illegible]
A26	208830.281	4283949.402	A25 - A26: [illegible]
A27	208826.502	4283954.504	A26 - A27: [illegible]
A28	208821.318	4283961.503	A27 - A28: 8.71
A29	208816.662	4283969.758	A28 - A29: [illegible]
A30	208814.662	4283972.956	A29 - A30: 3.67
A31	208811.539	4283978.131	A30 - A31: 6.15
A32	208807.048	4283986.124	A31 - A32: [illegible]
A33	208800.470	4283989.485	A32 - A33: [illegible]
A34	208793.499	4283994.796	A33 - A34: [illegible]
A35	208786.409	4283998.251	A34 - A35: [illegible]
A36	208781.357	4283999.807	A35 - A36: [illegible]
A37	208780.214	4284000.276	A36 - A37: [illegible]
A38	208784.799	4284005.443	A37 - A38: [illegible]
A39	208788.686	4284011.489	A38 - A39: [illegible]
A40	208798.048	4284016.281	A39 - A40: [illegible]
A41	208814.330	4284025.363	A40 - A41: [illegible]
A42	208821.861	4284027.589	A41 - A42: [illegible]
A43	208828.853	4284029.400	A42 - A43: [illegible]
A44	208835.016	4284032.735	A43 - A44: [illegible]
A45	208840.822	4284035.711	A44 - A45: [illegible]





ΘΕΣΗ ΙΔΙΟΚΤΗΣΙΑΣ ΘΕΟΧΑΡΗ ΔΗΜΗΤΡΙΟΥ του ΑΠΟΣΤΟΛΟΥ

ΔΗΛΩΣΗ ΜΗΧΑΝΙΚΟΥ (Ν. 651/77)

Δηλώνω σύμφωνα με το νόμο για το γήπεδο με στοιχεία
Α1-Α2-Α3-...-Α43-Α44-Α1 με εμβαδόν 4651,48 τ.μ. που βρίσκεται στην θέση "Ραχούλι" εκτός οικισμού Βουρνικά - δημοτικής ενότητας Απολλωνίων - του Δήμου Λευκάδας ότι:
α) είναι άρτιο και οικοδομήσιμο σύμφωνα με τις πολεοδομικές διατάξεις που ισχύουν σήμερα,
β) βρίσκεται εκτός οικισμού Βουρνικά,
γ) δεν εμπίπτει στις διατάξεις του νόμου 1337/83 και δεν οφείλει εισφορά σε γη και χρήμα
δ) εντός του γηπέδου δε διέρχονται εναέριες γραμμές μεταφοράς υψηλής τάσης της ΔΕΗ
αγωγός φυσικού αερίου, οδός προυφιστάμενη του 1923 ή ρέμα,
ε) εντός των ομόρων γεωτεμαχίων δεν υφίστανται διατηρητέα κτίσματα,
στ) το γήπεδο βρίσκεται σε επαφή με την επαρχιακή οδό Λευκάδας - Βουρνικάς.
ζ) το γήπεδο υπόκειται σε έλεγχο από την αρχαιολογική υπηρεσία,
η) στην περιοχή που βρίσκεται το παρόν γήπεδο δεν υφίσταται ζώνη οικιστικού ελέγχου.

Ο ΜΗΧΑΝΙΚΟΣ

ΠΑΥΛΟΣ Σ. ΚΑΡΥΔΗΣ
Δ.Ε.Π. ΑΓΡΟΝΟΜΟΣ - ΤΟΠΟΓΡΑΦΟΣ ΜΗΧΑΝΙΚΟΣ
ΕΥΡΩΠΗ 19 ΛΕΥΚΑΔΑ
ΜΕ.ΚΟ Τ.Ε. ΑΡ.Μ. 42117
ΠΑΡΟΥΣΕ ΜΑΥΟΗΓΗΤΗ ΤΡΙΚΟΡΥΦΟ - ΛΕΥΚΑΔΑ
ΑΦΜ 059736100 ΔΟΥ ΛΕΥΚΑΔΑΣ

ΔΗΛΩΣΗ ΙΔΙΟΚΤΗΤΗ

Τα όρια της ιδιοκτησίας , είναι τα ορθά, είναι υλοποιημένα στο έδαφος και υπεδείχθησαν από εμένα τον ιδιοκτήτη ο οποίος φέρω και την αποκλειστική ευθύνη αυτών.

ο ιδιοκτήτης
Θ.Δ.

ΟΡΟΙ ΔΟΜΗΣΗΣ ΕΚΤΟΣ ΣΧΕΔΙΟΥ

(Π.Δ. 6-10-78/ΦΕΚ 538Δ της 17-10-78 και Π.Δ. 24-05-85/ΦΕΚ270Δ
της 31-05-85 όπως τροποποιήθηκαν & Ν. 3212/03)

Κατά κανόνα
Ελάχιστο εμβαδό Ε=4000.00μ2
Μέγιστη δόμηση για κατοικία = 200+ (Ε-4000)*0,02μ2
& για γήπεδα με εμβαδόν >8000,00μ2 = 280+ (Ε-8000)*0,01μ2 με μέγιστη δόμηση 400μ2.

Μέγιστη κάλυψη (για κατοικία)=Σ.Δ
Μέγιστο ύψος :7,5μ + στέγη
Απόσταση από τα όρια :>=15.00μ
Απόσταση από τον αιγιαλό :>=30.00μ
Απόσταση από δασική έκταση :>=10.00μ

ΕΡΓΟΔΟΤΗΣ
ΘΕΟΧΑΡΗΣ ΔΗΜΗΤΡΙΟΣ του ΑΠΟΣΤΟΛΟΥ

ΕΡΓΟ
ΤΟΠΟΓΡΑΦΙΚΟ ΔΙΑΓΡΑΜΜΑ

ΘΕΣΗ
" Ραχούλι " - ΕΚΤΟΣ ΟΙΚΙΣΜΟΥ ΒΟΥΡΝΙΚΑ
Δημοτική Ενότητα ΑΠΟΛΛΩΝΙΩΝ - Δήμος Λευκάδας

ΜΕΛΕΤΗΤΗΣ
ΚΑΡΥΔΗΣ ΠΑΥΛΟΣ

Θ Ε Μ Α	ΑΡ. ΣΧΕΔΙΟΥ
ΤΟΠΟΓΡΑΦΙΚΟ ΔΙΑΓΡΑΜΜΑ	Τ 1

ΚΛΙΜΑΚΑ 1:200
ΗΜΕΡΟΜ. ΜΕΛΕΤΗΣ ΣΕΠΤΕΜΒΡΙΟΣ 2014
ΣΧΕΔΙΑΣΗ ΣΦΡΑΓΙΔΑ

ΠΑΥΛΟΣ Σ. ΚΑΡΥΔΗΣ
Δ.Ε.Π. ΑΓΡΟΝΟΜΟΣ - ΤΟΠΟΓΡΑΦΟΣ ΜΗΧΑΝΙΚΟΣ
ΕΥΡΩΠΗ 19 ΛΕΥΚΑΔΑ
ΜΕ.ΚΟ Τ.Ε. ΑΡ.Μ. 42117
ΠΑΡΟΥΣΕ ΜΑΥΟΗΓΗΤΗ ΤΡΙΚΟΡΥΦΟ - ΛΕΥΚΑΔΑ
ΑΦΜ 059736100 ΔΟΥ ΛΕΥΚΑΔΑΣ