## ΥΠΟΜΝΗΜΑ ΣΥΜΒΟΛΩΝ

| | | | |
|---|---|---|---|
| Όριο Ιδιοκτησίας | | ΔΕΗ | Δένδρο |
| Όριο Καλλιέργειας | | Καγκελόπορτα | |
| Τοιχάκι | | Υπόστεγο | |

## ΣΥΝΤΕΤΑΓΜΕΝΕΣ ΚΟΡΥΦΩΝ ΙΔΙΟΚΤΗΣΙΑΣ

ΕΓΣΑ '87

| | X | Y | Z |
|---|---|---|---|
| Α | 322725.094 | 4477321.703 | 811.88 |
| Β | 322778.541 | 4477311.431 | 811.58 |
| Γ | 322814.667 | 4477304.354 | 811.37 |
| Δ | 322800.406 | 4477235.525 | 807.45 |
| Ε | 322732.330 | 4477249.031 | 808.77 |

ΗΑΤΤ
(Κέντρο φύλλου: φ = 40° 27', λ = -1° 51'

| | X | Y |
|---|---|---|
| Α | 3690.455 | -2282.611 |
| Β | 3744.122 | -2291.662 |
| Γ | 3780.400 | -2297.914 |
| Δ | 3767.712 | -2367.050 |
| Ε | 3699.345 | -2355.099 |

## ΑΠΟΣΠΑΣΜΑ ΤΟΠΟΓΡΑΦΙΚΟΥ ΔΙΑΓΡΑΜΜΑΤΟΣ Γ.Υ.Σ. 1:5.000
Αριθμ. Φύλλου 4206.6, Κέντρο Φύλλου: φ = 40° 15', λ = -1° 45'

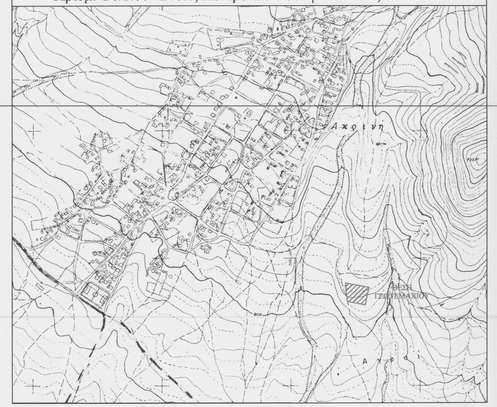


## ΑΠΟΣΠΑΣΜΑ ΔΙΑΝΟΜΗΣ ΣΥΝΟΙΚΙΣΜΟΥ ΑΚΡΙΝΗΣ - 1963
ΚΛΙΜΑΚΑ 1:5000, Κέντρο Φύλλου: φ = 40° 27', λ = -1° 51'

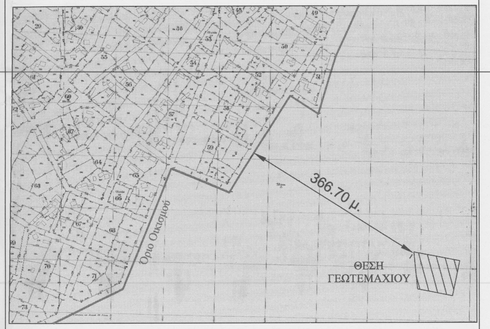


## ΑΠΟΣΠΑΣΜΑ ΔΙΑΝΟΜΗΣ ΑΚΡΙΝΗΣ 1927 - ΑΝΑΜΟΡΦΩΣΗ 1962 Ν.Δ. 3958 / 59, Κέντρο Φύλλου: φ = 40° 27', λ = -1° 51'

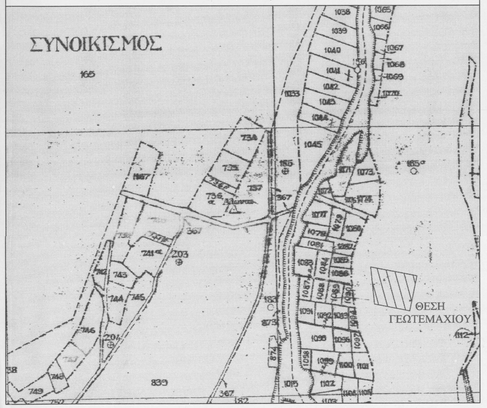


*ΠΑΡΑΤΗΡΗΣΕΙΣ:*

1. Το διάγραμμα είναι ενταγμένο στο κρατικό σύστημα συντεταγμένων ΕΓΣΑ '87.
2. Οι διαστάσεις και τα εμβαδά υπολογίστηκαν αναλυτικά από τις συντεταγμένες των κορυφών.
3. Η εξάρτηση από το ΕΓΣΑ '87 πραγματοποιήθηκε με σύστημα GPS και κάνοντας χρήση του Ελληνικού Συστήματος Εντοπισμού - HEPOS. - Για τις μετρήσεις χρησιμοποιήθηκε δέκτης GPS Geomax Zenith 20 με S/N GMZ203520005 και ακρίβειες μέτρησης: Hor : 10 mm +1 ppm, Ver : 20 mm + 1 ppm.
4. Η αποτύπωση έγινε με την ταχυμετρική μέθοδο και χρησιμοποιήθηκε γεωδαιτικός σταθμός Leica TS02power 5" με S/N 1336928.
5. Κατά την επίλυση των στοιχείων των τοπογραφικών μετρήσεων έχει εισαχθεί συντελεστής κλίμακας k = 0.999987, λόγω του συστήματος αναφοράς ΕΓΣΑ '87.

ΔΗΛΩΣΗ ΙΔΙΟΚΤΗΤΗ (Ν.4030/2011):

Η κάτωθι υπογεγραμμένη Καζαντζίδου Ουρανία, δηλώνω ότι:

- τα όρια του γεωτεμαχίου με στοιχεία Α.Β.Γ.Δ.Ε.Α και με εμβαδόν 5632.50 τ.μ., που βρίσκεται στο αγρόκτημα Ακρινής της Δημοτικής Ενότητας Ελληνοπόντου στο Δήμο Κοζάνης, Περιφερειακή Ενότητα Κοζάνης, υποδείχθησαν από εμένα.

Η ΔΗΛΟΥΣΑ

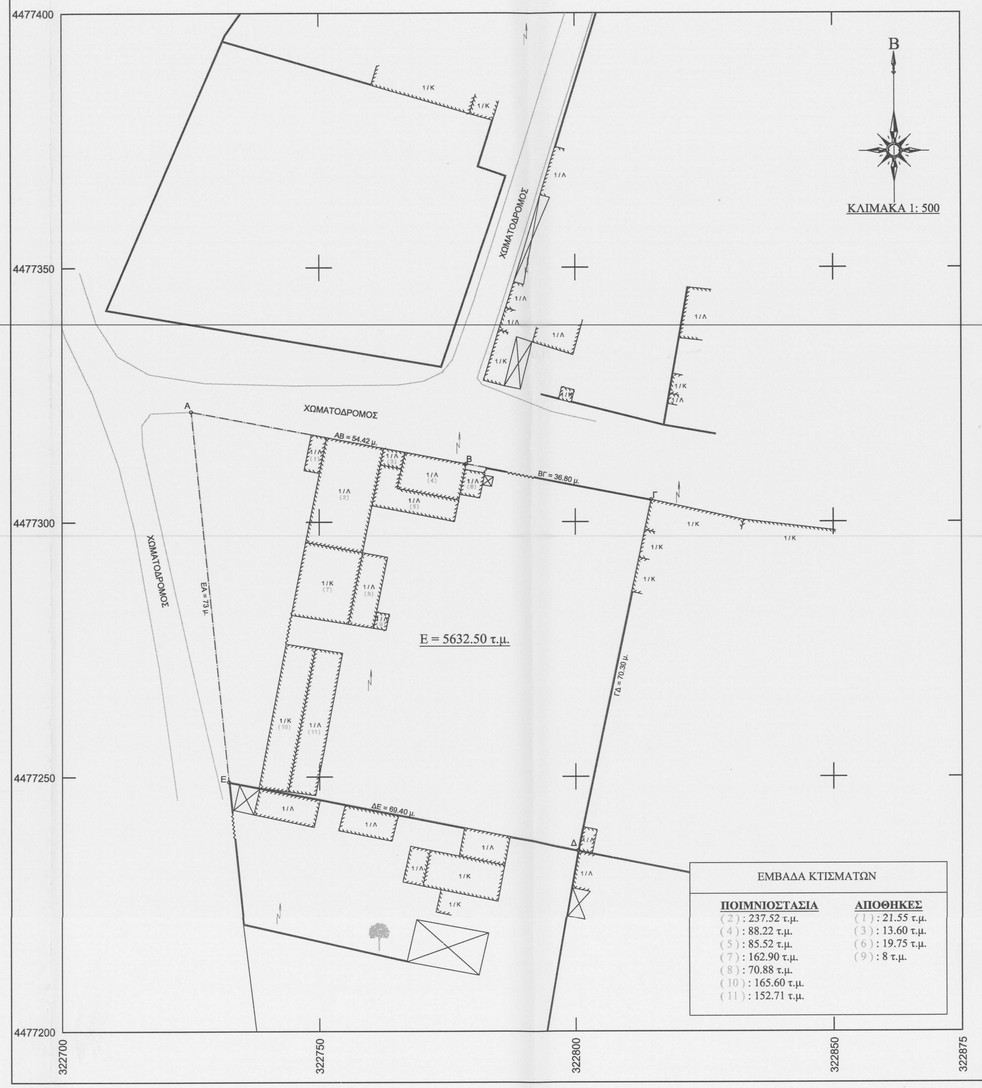


ΕΜΒΑΔΑ ΚΤΙΣΜΑΤΩΝ

| ΠΟΙΜΝΙΟΣΤΑΣΙΑ | ΑΠΟΘΗΚΕΣ |
|---|---|
| ( 2 ) : 237.52 τ.μ. | ( 1 ) : 21.55 τ.μ. |
| ( 4 ) : 88.22 τ.μ. | ( 3 ) : 13.60 τ.μ. |
| ( 5 ) : 85.52 τ.μ. | ( 6 ) : 19.75 τ.μ. |
| ( 7 ) : 162.90 τ.μ. | ( 9 ) : 8 τ.μ. |
| ( 8 ) : 70.88 τ.μ. | |
| ( 10 ) : 165.60 τ.μ. | |
| ( 11 ) : 152.71 τ.μ. | |

## ΟΔΟΙΠΟΡΙΚΟ ΣΚΑΡΙΦΗΜΑ
## ΦΥΛΛΟ ΧΑΡΤΗ Γ.Υ.Σ. ΚΛΙΜΑΚΑΣ 1:50.000

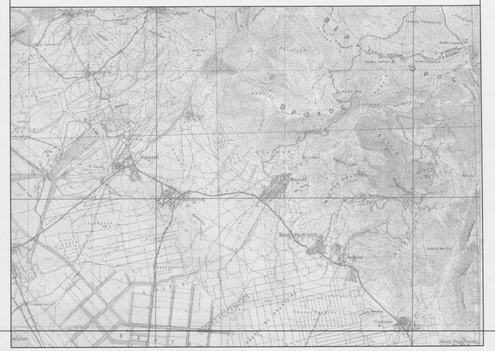


Αντιόπη Π.Τσαούση
*ΑΓΡΟΝΟΜΟΣ ΚΑΙ ΤΟΠΟΓΡΑΦΟΣ ΜΗΧΑΝΙΚΟΣ*
Μακεδονίας 14, Τ.Κ.:50300, Σιάτιστα Κοζάνης
Τηλ.: 6972596676, 2465023434


| | |
|---|---|
| ΕΡΓΟΔΟΤΗΣ: | ΔΗΜΟΣ ΚΟΖΑΝΗΣ<br>ΚΑΖΑΝΤΖΙΔΟΥ ΟΥΡΑΝΙΑ |
| ΘΕΣΗ: | Τμήμα του υπ'αριθμ. 1 χερσολίβαδου ΑΓΡΟΚΤΗΜΤΟΣ ΑΚΡΙΝΗΣ Δ.Ε. ΕΛΛΗΣΠΟΝΤΟΥ, ΔΗΜΟΣ ΚΟΖΑΝΗΣ, Π.Ε. ΚΟΖΑΝΗΣ |
| ΕΜΒΑΔΟΝ: | Ε (Α.Β.Γ.Δ.Ε.Α) = 5632.50 τ.μ. |

ΔΗΛΩΣΗ 651/77:

Η κάτωθι υπογεγραμμένη Αντιόπη Τσαούση, Αγρονόμος και Τοπογράφος Μηχανικός, σύμφωνα με το Ν.Δ. 651 / 22-7-77 του άρθρου 5 αυτού και των παραγράφων 1&2, δηλώνω υπεύθυνα ότι το αγροτεμάχιο που απεικονίζεται στο παρόν εξαρτημένο από το Κρατικό Δίκτυο τοπογραφικό διάγραμμα (Προβολικό Σύστημα ΕΓΣΑ 87) με στοιχεία Α.Β.Γ.Δ.Ε.Α εμβαδού Ε = 5632.50 τ.μ. και διαστάσεις, όπως φαίνονται στο παρόν τοπογραφικό διάγραμμα, είναι άρτιο και οικοδομήσιμο σύμφωνα με το Άρθρο 1 του Π.Δ. 24-5-85 (ΦΕΚ 270Δ/31-5-85) και το Άρθρο 10 του Ν. 3212/2003 (ΦΕΚ 308Α/31-12-2003). Βρίσκεται εκτός ορίων και εντός ζώνης του συνοικισμού Ακρινής. Δεν υπόκεινται στις διατάξεις του Ν.1337/83 για εισφορά σε γη και χρήμα. Το ακίνητο βρίσκονται σε περιοχή υπό Κτηματογράφηση.

Τίτλος Σχεδίου:

# ΤΟΠΟΓΡΑΦΙΚΟ ΔΙΑΓΡΑΜΜΑ

| | |
|---|---|
| Κλίμακα: 1 : 500 | Ημερομηνία: ΟΚΤΩΒΡΙΟΣ 2015 |

Υπογραφή - Σφραγίδα Μελετητή:

ΑΝΤΙΟΠΗ ΠΑΝ. ΤΣΑΟΥΣΗ
ΑΓΡΟΝΟΜΟΣ ΤΟΠΟΓΡΑΦΟΣ ΜΗΧΑΝΙΚΟΣ, M.Sc.
ΠΟΛΥΤΕΧΝΙΚΗΣ ΣΧΟΛΗΣ -Α.Π.Θ.
ΜΕΛΟΣ Τ.Ε.Ε. - ΑΡ.ΡΟ ΜΗΤΡΩΟΥ 123475
ΜΑΚΕΔΟΝΙΑΣ 14 - 50300 ΣΙΑΤΙΣΤΑ
ΤΗΛ.: 6972596676
Α.Φ.Μ. 113271035 - Δ.Ο.Υ. ΚΟΖΑΝΗΣ

Σφραγίδα Υπηρεσίας:

Θεωρήθηκε και δινοδόθηκε
Το αριθμ. 23370 Σχεδίασμα
Κοζάνη 22-2-16
Η Προϊστάμενος