ΑΠΟΣΠΑΣΜΑ ΑΠΟ ΧΑΡΤΗ Γ.Υ.Σ. 1 /5000
ΦΥΛΛΟ 6255 /6



Εθνικο Κτηματολογιο & Χαρτογραφηση Α.Ε.

Οδοιπορικό

Θέση ιδιοκτησίας Παπανικολάου Δ.



ΕΜΒΑΔΟΜΕΤΡΗΣΗ ΓΗΠΕΔΟΥ

Με τη βοήθεια
των ορθογωνικών συντεταγμένων
των κορυφών του

ΣΗΜΕΙΟ	Χ	Υ	ΜΗΚΟΣ
1	306829.90	4199052.74	3.71
2	306827.82	4199055.81	0.71
3	306827.93	4199056.52	1.61
4	306827.24	4199057.98	1.97
5	306826.40	4199059.76	10.04
6	306822.14	4199068.85	0.50
7	306821.69	4199068.65	5.50
8	306818.62	4199073.21	4.39
9	306816.17	4199076.86	5.25
10	306813.24	4199081.21	7.00
11	306812.15	4199088.13	4.03
12	306816.02	4199089.26	6.57
13	306817.05	4199082.78	2.06
14	306818.25	4199081.11	2.52
15	306820.38	4199082.45	2.49
16	306821.56	4199080.26	2.41
17	306822.74	4199078.15	7.17
18	306828.66	4199082.19	6.34
19	306831.32	4199076.43	2.30
20	306833.59	4199076.81	4.36
21	306836.43	4199073.51	8.29
22	306837.50	4199065.29	1.09
23	306837.24	4199064.23	3.18
24	306836.32	4199061.19	1.91
25	306835.54	4199059.44	1.55
26	306836.14	4199058.01	0.71
27	306836.41	4199057.36	3.50
28	306834.28	4199054.59	2.11
29	306832.33	4199053.76	2.64
1	306829.90	4199052.74	

$E=1/2\ \Sigma(X_i + X_{i+1})(\Psi_i - \Psi_{i+1})$

E = 390.01 μ2

ΣΗΜΕΙΟ	Χ	Υ
30	306830.03	4199057.45
31	306832.55	4199057.43
32	306834.38	4199058.19
33	306830.39	4199056.00
34	306833.46	4199055.70
35	306835.22	4199056.64
36	306833.99	4199054.72
37	306835.59	4199056.86
38	306835.91	4199057.30
39	306828.04	4199060.70
40	306823.90	4199069.45
41	306822.93	4199071.43
42	306832.17	4199076.09
43	306834.41	4199072.81
44	306834.43	4199072.56
45	306831.94	4199071.29
46	306831.09	4199073.08
47	306835.32	4199064.23
48	306822.77	4199075.81
49	306820.65	4199079.67
50	306827.55	4199081.74
51	306834.83	4199065.27
52	306834.53	4199065.88
53	306836.88	4199067.01
54	306830.15	4199075.07

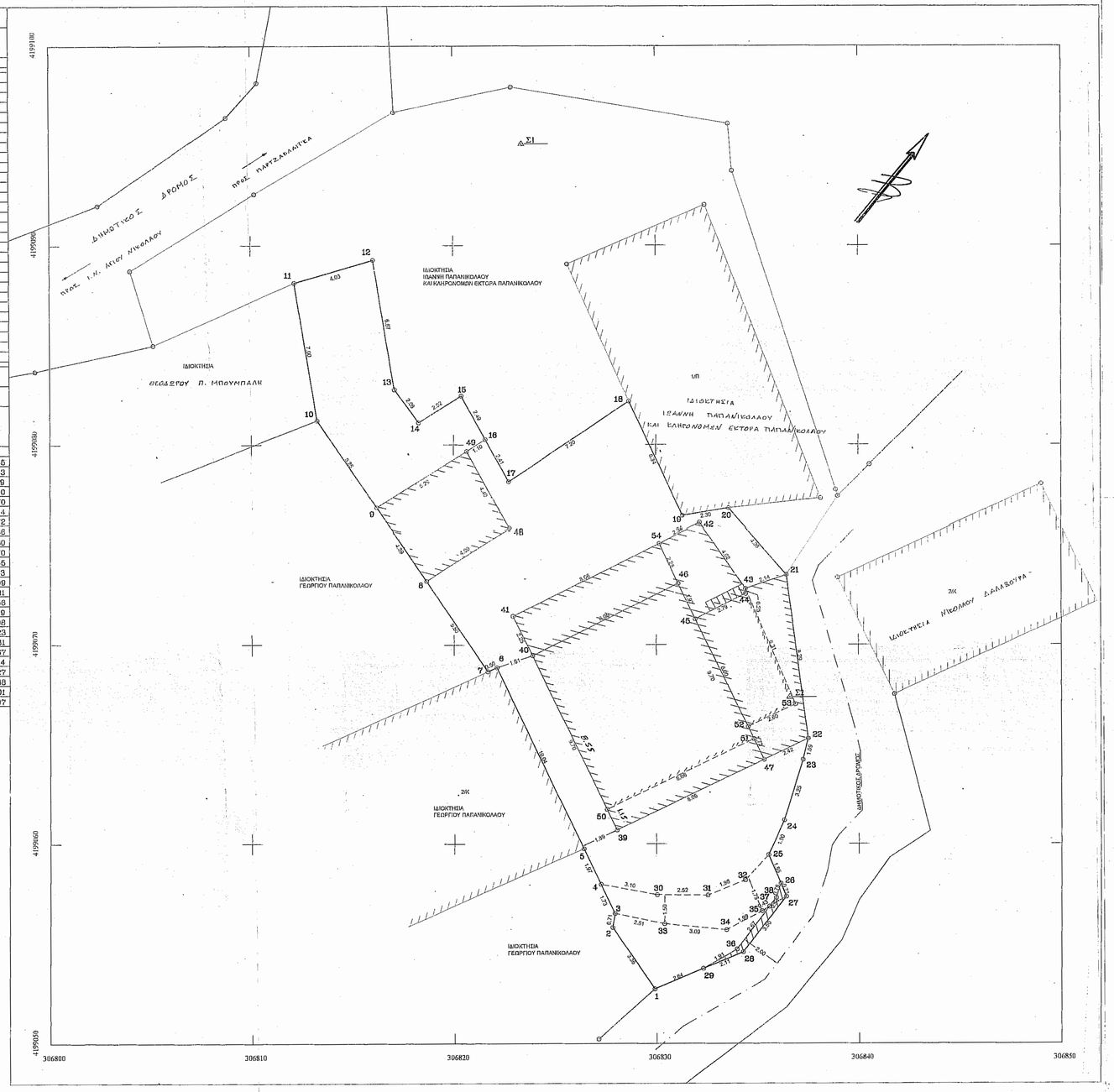

- **ΕΜΒΑΔΟΝ ΟΙΚΟΠΕΔΟΥ** (1-2-3-4-5-6-7-8-9-10-11-12-13-14-15-16-17-18-19-20-21-22-23-24-25-26-27-28-29-1) = **E = 390,01 m²** (Αποδοχή κληρονομιάς 13451/8.10.2010 Συμβ. Πατρών Αργυρώς Κακούρα – Ζυγρού, μεταγραμμένο στον Τόμο 49, με α/α 618 του Υποθηκοφυλακείου Λαμπείας).
- **ΕΜΒΑΔΟΝ ΠΑΡΑΧΩΡΗΘΕΝΤΟΣ ΣΕ ΚΟΙΝΗ ΧΡΗΣΗ ΤΜΗΜΑΤΟΣ ΟΙΚΟΠΕΔΟΥ** (26-27-28-29-36-37-38-26) = **E1 = 1,55 m²** (Παραχώρηση σε κοινή χρήση 13451/8.10.2010 Συμβ. Πατρών Αργυρώς Κακούρα – Ζυγρού, μεταγραμμένο στον Τόμο 49, με α/α 619 του Υποθηκοφυλακείου Λαμπείας).
- **ΕΝΑΠΟΜΕΙΝΑΝ (ΚΑΘΑΡΟ) ΕΜΒΑΔΟΝ ΟΙΚΟΠΕΔΟΥ** (1-2-3-4-5-6-7-8-9-10-11-12-13-14-15-16-17-18-19-20-21-22-23-24-25-26-38-37-36-29-1) = **E2 = E-E1 = 388,46 m²**

ΕΝΤΟΣ ΤΟΥ ΟΙΚΟΠΕΔΟΥ ΥΠΑΡΧΟΥΝ:

1. **Οικία στο ΙΣΟΓΕΙΟ (ανώγειο), εμβαδού 107,67 m²**, που εικονίζεται με στοιχεία **(39-40-46-45-44-43-21-22-47-39).**
2. **Οικιακή Αποθήκη, στο ΥΠΟΓΕΙΟ (κατώι), εμβαδού 114,63 m²**, που εικονίζεται με στοιχεία **(50-40-41-54-42-43-53-52-51-50).** Η αποθήκη αυτή αποτελείται από τρεις οικιακές αποθήκες.
3. **Μια ΥΠΟΓΕΙΑ Αποθήκη, εμβαδού 22,38 m²**, που εικονίζεται με στοιχεία **(8-9-49-48-8).**

- **ΥΠΕΥΘΥΝΗ ΔΗΛΩΣΗ ν. 651/77**

Ο υπογράφων Πολιτικός Μηχανικός Δημοσθένης Παπανικολάου, έχοντας υπόψη τις συνέπειες του Ν. 651/77, δηλώνω υπεύθυνα ότι το εικονιζόμενο οικόπεδο, με στοιχεία (1-2-3-4-5-6-7-8-9-10-11-12-13-14-15-16-17-18-19-20-21-22-23-24-25-26-27-28-29-1), έχει εμβαδόν **E = 390,01 m²** και βρίσκεται εντός της Τοπικής Κοινότητας Κρυόβρυσης της Δημοτικής Ενότητας Λασιώνος του Δήμου Αρχαίας Ολυμπίας - Νομού Ηλείας και συγκεκριμένα στη θέση 'ΠΑΠΑΝΙΚΟΛΑΪΚΑ'. Είναι άρτιο κατά παρέκκλιση και οικοδομήσιμο μετά την παραχώρηση σε κοινή χρήση του τμήματος (26-27-28-29-36-37-38-26), εμβαδού E1 = 1,55 m². Το ενεπομείναν (καθαρό) εμβαδόν, είναι E2 = E-E1 = 388,46 m²

Πάτρα, 16-05-2011

Ο Δηλών Μηχανικός

ΔΗΜΟΣΘΕΝΗΣ Η. ΠΑΠΑΝΙΚΟΛΑΟΥ
ΔΙΠΛΩΜ ΠΟΛΙΤΙΚΟΣ ΜΗΧΑΝΙΚΟΣ
ΠΟΛΥΤΕΧΝΙΚΗΣ ΣΧΟΛΗΣ ΠΑΝΕΠ ΠΑΤΡΩΝ
ΜΕΛΟΣ Τ Ε Ε ΑΡΙΘΜΟΣ ΜΗΤΡΩΟΥ 44599
ΤΟΥΝΑΡΗ 39 ΠΑΤΡΑ ΤΗΛ 226 149
Α.Φ.Μ 31093478 Β ΔΟΥ ΠΑΤΡΩΝ

εργοδότης:
ΔΗΜΟΣΘΕΝΗΣ Η. ΠΑΠΑΝΙΚΟΛΑΟΥ

έργο:
ΕΠΙΣΚΕΥΗ ΣΕΙΣΜΟΠΛΗΚΤΟΥ
ΚΑΤΟΙΚΙΑΣ

θέση:
Εντός Τοπικής Κοινότητας ΚΡΥΟΒΡΥΣΗΣ
Δημοτικής Ενότητας ΛΑΣΙΩΝΟΣ
Δήμου Αρχαίος Ολυμπίας - Ν. ΗΛΕΙΑΣ
ΘΕΣΗ 'ΠΑΠΑΝΙΚΟΛΑΪΚΑ'

μελετητής:
ΔΗΜΟΣΘΕΝΗΣ Η. ΠΑΠΑΝΙΚΟΛΑΟΥ
ΠΟΛΙΤΙΚΟΣ ΜΗΧΑΝΙΚΟΣ

θέμα σχεδίου:
ΤΟΠΟΓΡΑΦΙΚΟ ΔΙΑΓΡΑΜΜΑ
αρ.σχ. Τ-2
κλιμ. 1 : 100

χρόνος μελέτης: 16 -05-2011

ο μηχανικός

ΔΗΜΟΣΘΕΝΗΣ Η. ΠΑΠΑΝΙΚΟΛΑΟΥ
ΔΙΠΛΩΜ ΠΟΛΙΤΙΚΟΣ ΜΗΧΑΝΙΚΟΣ
ΠΟΛΥΤΕΧΝΙΚΗΣ ΣΧΟΛΗΣ ΠΑΝΕΠ ΠΑΤΡΩΝ
ΜΕΛΟΣ Τ Ε Ε ΑΡΙΘΜΟΣ ΜΗΤΡΩΟΥ 44599
ΤΟΥΝΑΡΗ 39 ΠΑΤΡΑ ΤΗΛ 226 149
Α.Φ.Μ 31093478 Β ΔΟΥ ΠΑΤΡΩΝ

ο έλεγχος

ΠΡΑΞΗ
Το παρόν τοπογραφικό διάγραμμα ανήκει στο 36239/1000/2016 πρόξη χαρακτηρισμού του Δασάρχη Πύργου
Πύργος 11/3/2016
Ο Δασάρχης
Παναγιώτης Λάττας
ΜΣς Δασολόγος