ΑΠΟΣΠΑΣΜΑ ΧΑΡΤΗ ΔΙΑΝΟΜΩΝ ΑΓΡΟΚΤΗΜΑΤΩΝ ΚΑΙΣΑΡΕΙΑΣ , ΚΗΠΟΥ, ΣΠΑΡΤΟΥ ΚΛΙΜΑΚΑΣ 1:5000 ΜΕ ΤΙΣ ΥΦΙΣΤΑΜΕΝΕΣ ΧΡΗΣΕΙΣ ΓΗΣ ΣΤΗΝ ΠΕΡΙΟΧΗ

υφιστάμενες χρήσεις

541β - Αλλαντοποιείο Σκουτέλα

τμήμα 685 - Φωτοβολταϊκό πάρκο

τμήμα τοποθεσίας άμπελοι - Αλουμίνια Τσιγιάννης

Απόσπασμα χάρτη Γ.Υ.Σ. κλίμακα 1:50.000 Φ.Χ. ΛΙΒΑΔΕΡΟΝ

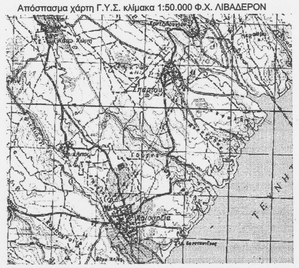

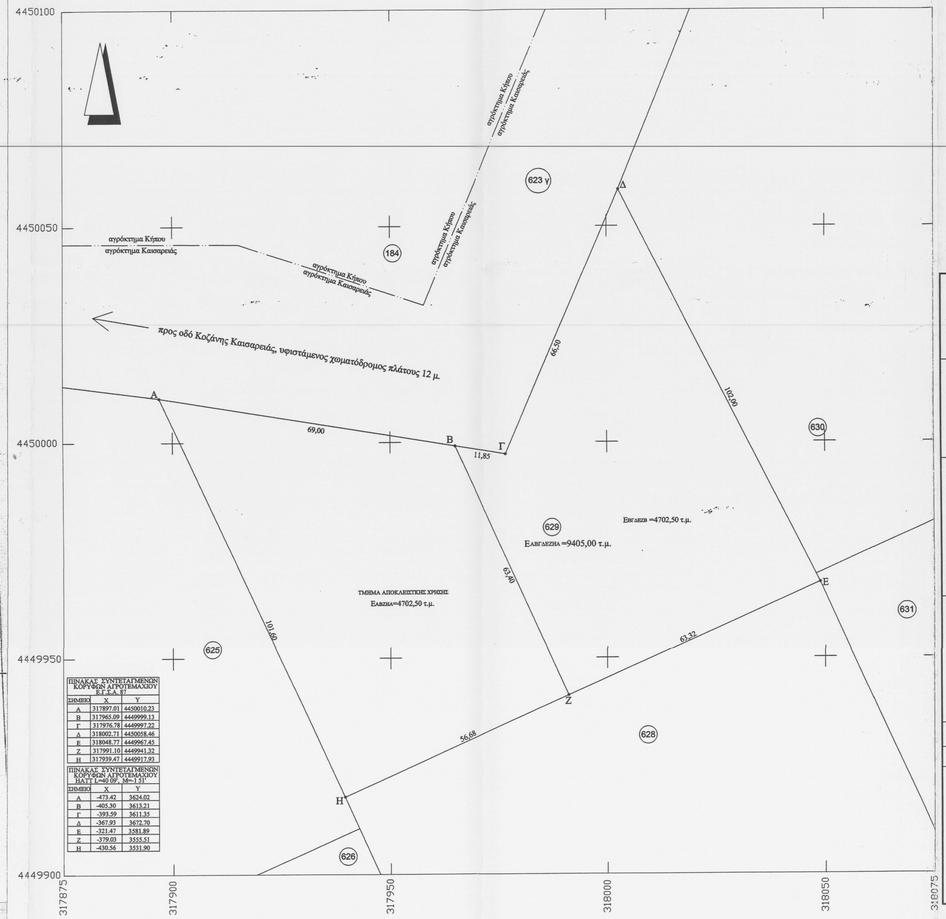

ΠΙΝΑΚΑΣ ΣΥΝΤΕΤΑΓΜΕΝΩΝ ΚΟΡΥΦΩΝ ΑΓΡΟΤΕΜΑΧΙΟΥ Ε.Γ.Σ.Α. Ε.Τ		
ΣΗΜΕΙΟ	X	Y
A	317897.01	4450010.23
B	317965.09	4449999.13
Γ	317976.78	4449997.22
Δ	318002.71	4450008.46
E	318048.77	4449967.45
Z	317991.10	4449941.32
H	317939.47	4449917.01

ΠΙΝΑΚΑΣ ΣΥΝΤΕΤΑΓΜΕΝΩΝ ΚΟΡΥΦΩΝ ΑΓΡΟΤΕΜΑΧΙΟΥ ΠΑΛΑΙΟΥ (ΜΕ ΔΟ=0,0 , ΜΕ=1,0)		
ΣΗΜΕΙΟ	X	Y
A	-473.42	3624.02
B	-405.30	3613.21
Γ	-393.59	3611.35
Δ	-367.93	3612.70
E	-321.47	3581.89
Z	-379.03	3555.51
H	-430.56	3531.90



ΕΡΓΟΔΟΤΗΣ

ΓΚΟΓΚΟΜΗΤΡΟΣ ΖΗΣΗΣ

ΕΡΓΟ

ΠΡΑΞΗ ΧΑΡΑΚΤΗΡΙΣΜΟΥ 2014 Ν 938/93

ΕΓΚΑΤΑΣΤΑΣΗ ΑΝΑΚΥΚΛΩΣΗΣ & ΑΠΟΘΗΚΕΥΣΗΣ ΜΗ ΕΠΙΚΙΝΔΥΝΩΝ ΣΤΕΡΕΩΝ ΑΠΟΒΛΗΤΩΝ (R13) ΕΝ ΑΝΑΜΟΝΗ ΕΠΕΞΕΡΓΑΣΙΑΣ

ΘΕΣΗ

Δ.Δ. ΚΑΙΣΑΡΕΙΑΣ ΔΗΜΟΥ ΚΟΖΑΝΗΣ

ΕΚΤΟΣ ΣΧΕΔΙΟΥ - ΑΓΡΟΤΕΜΑΧΙΟ 629

ΘΕΜΑ ΣΧΕΔΙΟΥ

ΤΟΠΟΓΡΑΦΙΚΟ ΔΙΑΓΡΑΜΜΑ

ΑΡ.ΣΧ. T1

ΚΛΙΜΑΚΑ 1:500

ΧΡΟΝΟΣ ΜΕΛΕΤΗΣ ΟΚΤΩΒΡΙΟΣ 2013

ΥΠΟΓΡΑΦΗ

ΣΦΡΑΓΙΔΑ

ΣΤΑΥΡΟΣ Γ. ΕΥΚΟΛΙΔΗΣ
ΑΠΟΦΟΙΤΟΣ ΣΧΟΛΗΣ ΜΗΧΑΝΙΚΩΝ ΠΟΛΥΤΕΧΝΙΚΕΙΟ ΣΧΟΛΕΙΟ Α.Π.Θ.
ΜΕΛΕΤΟΣ Τ.Ε.Ε. Α.Μ. 98875
ΑΦΜ 169111765 ΔΟΥ Α' ΘΕΣΣΑΛΟΝΙΚΗΣ
ΕΓΝΑΤΙΑΣ 6 ΘΕΣΣΑΛΟΝΙΚΗ- ΤΗΛ.2315 509219 - 6942 946175

Θεωρήθηκε και ενωδόθηκε
Το αριθμ 20307 σχεδιάγραφο
Κοζάνη 17-2-16
Ο Δαδάρχης