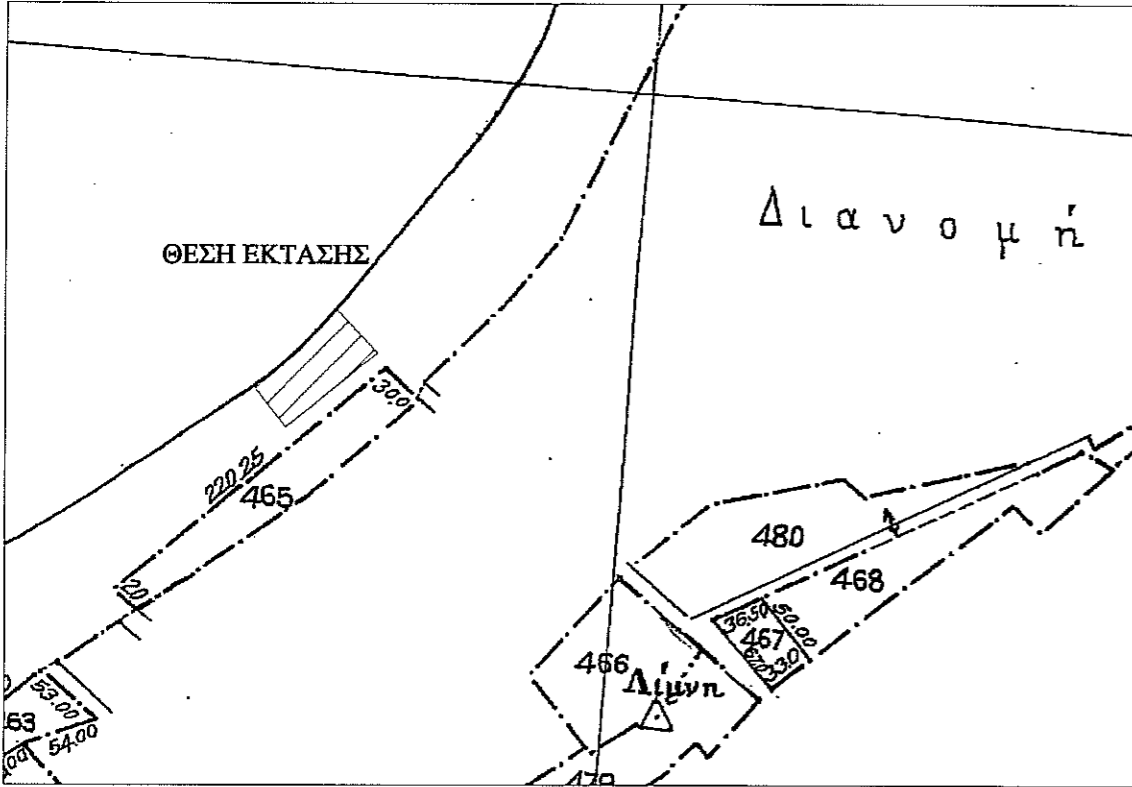
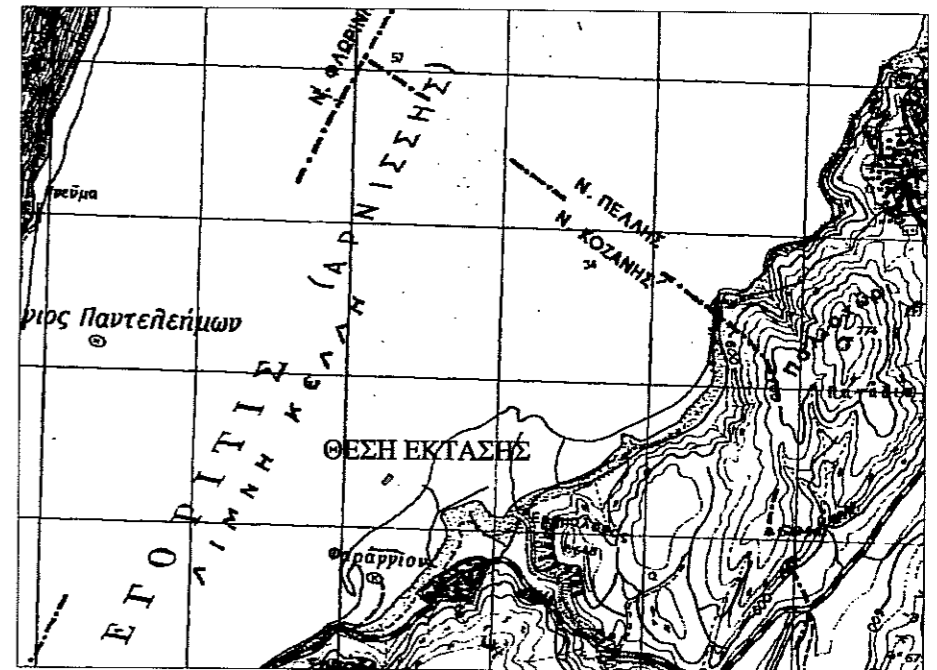
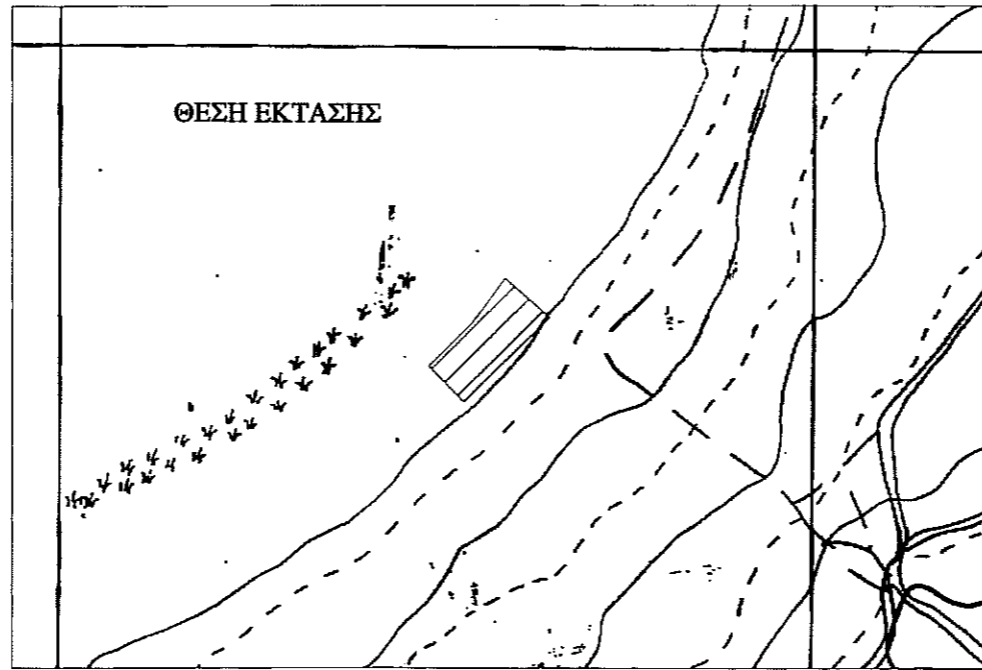


ΑΠΟΣΠΑΣΜΑ ΔΙΑΝΟΜΗΣ ΦΑΡΑΓΓΙΟΥ - ΑΝΑΜΟΡΦΩΣΗ 1983
ΚΛΙΜΑΚΑ 1:5000



ΥΠΕΥΘΥΝΗ ΔΗΛΩΣΗ ΥΠΟΔΕΙΞΗΣ ΟΡΙΩΝ

Ο υπογράφων Κουντουρατζής Αλέξανδρος δηλώνω υπεύθυνα ότι τα όρια που υπέδειξα προς αποτύπωση είναι αληθή και ορθά.

ΟΡΟΙ ΔΟΜΗΣΗΣ:

Π.Δ. /24-05-85 (ΦΕΚ270Δ /31-05-85), όπως τροποποιήθηκε και ισχύει.

ΑΡΤΙΟΤΗΤΑ: Εμβαδόν 10000 τ.μ. ή κατά παρέκλιση 4000 τ.μ. για προ 31-3-2011
ΚΑΛΥΨΗ: 10% της επιφ. του γηπέδου
ΣΥΝΤΕΛΕΣΤΗΣ ΔΟΜΗΣΗΣ: 0.2
ΜΕΓΙΣΤΟΣ ΑΡΙΘΜΟΣ ΟΡΟΦΩΝ: 2
ΜΕΓΙΣΤΟ ΥΨΟΣ ΟΡΟΦΩΝ: 7.5 μ.
ΑΠΟΣΤΑΣΕΙΣ ΑΠΟ ΟΡΙΑ: 15μ

Στοιχεία έκτασης με κορυφές ΑΒΓΔΕΑ

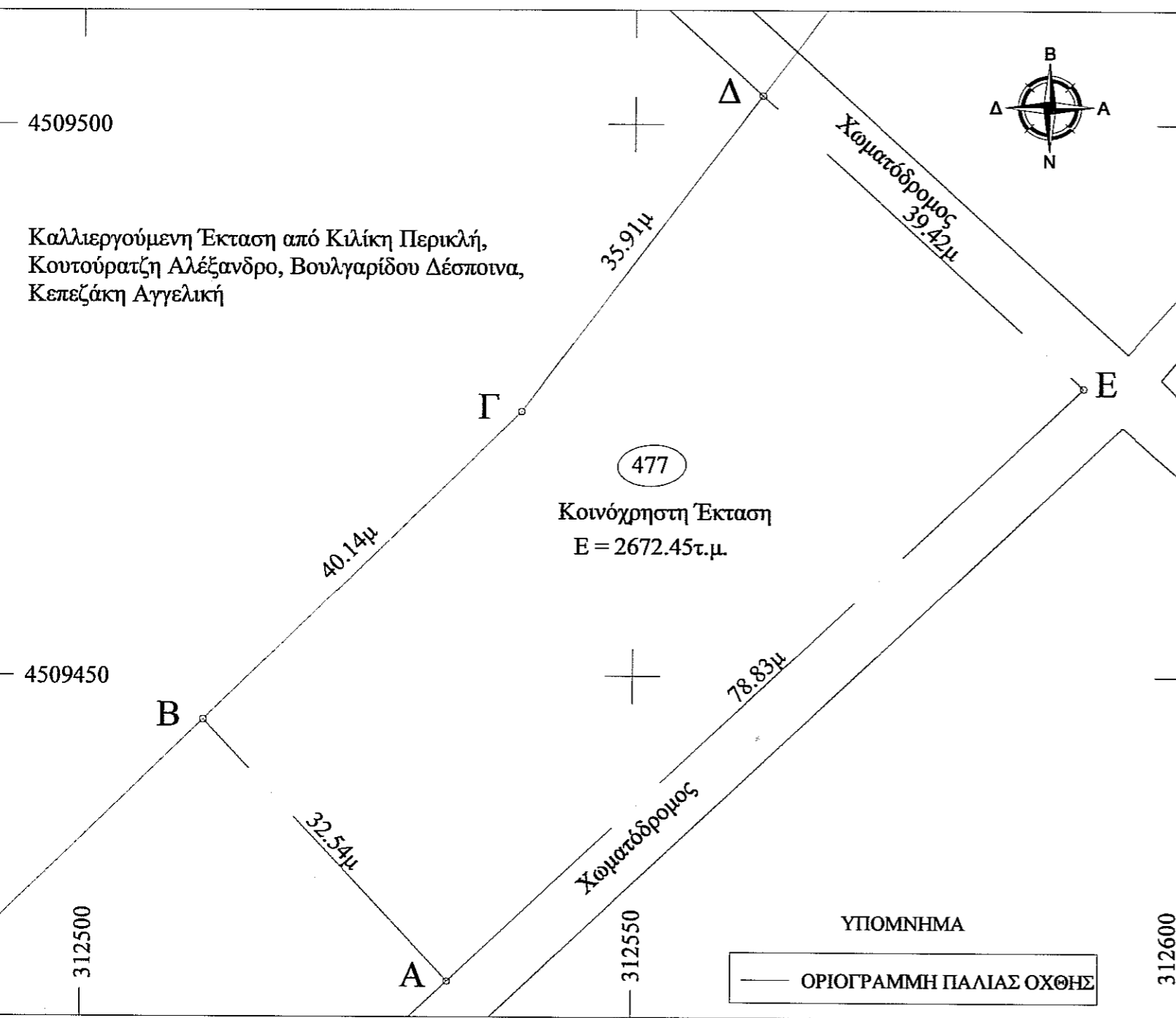
α/α	ΕΓΣΑ '87		HAT (40.45,-1.45)		S (m)
	X (m)	Y (m)	X (m)	Y (m)	
A	312533.32	4509422.27	-15729.08	-3728.74	32.54
B	312511.06	4509446.01	-15751.89	-3705.53	
Γ	312539.79	4509474.05	-15723.81	-3676.83	40.14
Δ	312561.56	4509502.61	-15702.71	-3647.78	35.91
E	312590.82	4509476.19	-15672.85	-3673.51	39.42
A	312533.32	4509422.27	-15729.08	-3728.74	78.83
E = 2672.45τ.μ.					

- Οι συντεταγμένες που αναφέρονται στο τοπογραφικό διάγραμμα είναι στο Ελληνικό Γεωδαιτικό σύστημα Αναφοράς 1987 (Ε.Γ.Σ.Α.87)
- Η εξάρτηση από το Ε.Γ.Σ.Α. '87 πραγματοποιήθηκε κάνοντας χρήση του δικτύου URANUS της TOPCON.

ΒΕΒΑΙΩΣΗ Ν.651/77

- Βεβαιώνεται ότι τα όρια της έκτασης, με στοιχεία Α,Β,Γ,Δ,Ε,Α η οποία αποτελεί τμήμα του 477 αγροτεμαχίου της Αναμόρφωσης Διανομής Φαραγγίου 1983, προκύπτουν από υπόδειξη του Κουντουρατζή Αλέξανδρου.
- Βρίσκεται εκτός ορίων του οικισμού Φαραγγίου και είναι μη άρτιο σύμφωνα με τις ισχύουσες πολεοδομικές διατάξεις.
- Δεν υπάγεται στις διατάξεις του Ν.1337/83 και συνεπώς δεν οφείλει εισφορά σε γη και χρήμα.
- Δεν διέρχονται γραμμές μεταφοράς ρεύματος υψηλής τάσης σε απόσταση 20.00μ.
- Δεν διέρχεται ρέμα σε απόσταση 20.00 μ.
- Η περιοχή δεν τελεί υπό σύνταξη κτηματολογίου.
- Είναι εντός περιοχών NATURA 2000 των λιμνών Βεγορίτσας - Πετρών με κωδικό GR.1340004

Ο Μηχανικός



ΕΡΓΟΔΟΤΗΣ :	ΚΟΥΝΤΟΥΡΑΤΖΗΣ ΑΛΕΞΑΝΔΡΟΣ		
ΘΕΣΗ :	Τ.Κ. ΦΑΡΑΓΓΙΟΥ - Δ.Ε. ΦΙΛΩΤΑ ΔΗΜΟΣ ΑΜΥΝΤΑΙΟΥ- Π.Ε. ΦΛΩΡΙΝΑΣ -ΠΕΡ. ΔΥΤ. ΜΑΚΕΔΟΝΙΑΣ		
ΜΕΛΕΤΗΤΗΣ :	ΙΩΑΝΝΗΣ ΣΤ. ΜΠΡΟΣ ΑΓΡΟΝΟΜΟΣ ΤΟΠΟΓΡΑΦΟΣ ΜΗΧΑΝΙΚΟΣ Α.Π.Θ.		
ΘΕΜΑ :	ΑΠΟΤΥΠΩΣΗ ΕΚΤΑΣΗΣ ΔΗΜΟΣΙΟΥ - ΤΜΗΜΑ 477 ΚΟΙΝΟΧΡΗΣΤΟΥ ΑΓΡΟΤΕΜΑΧΙΟΥ ΑΝΑΜΟΡΦΩΣΗΣ ΔΙΑΝΟΜΗΣ ΦΑΡΑΓΓΙΟΥ 1983		
ΗΜΕΡΟΜΗΝΙΑ:	ΑΠΡΙΛΙΟΣ 2015		
	ΚΛΙΜΑΚΑ 1 : 500		
ΥΠΟΓΡΑΦΗ-ΣΦΡΑΓΙΔΑ:	<table border="1"> <tr> <td> ΙΩΑΝΝΗΣ ΣΤΕΦ. ΜΠΡΟΣ ΑΓΡΟΝΟΜΟΣ-ΤΟΠΟΓΡΑΦΟΣ ΜΗΧΑΝΙΚΟΣ ΔΙΠΛ. Α.Π.Θ. Α.Μ.Τ.ΕΕ 128489 ΜΑΚΕΔΟΝΟΜΑΧΩΝ 2 - ΦΛΩΡΙΝΑ ΚΙΜ. 0376172360 ΑΦΜ 129096090 - ΔΟΥ ΦΛΩΡΙΝΑΣ </td> <td> ΘΕΩΡΗΣΗ ΥΠΗΡΕΣΙΑΣ: ΘΕΩΡΗΘΗΚΕ Ανήκει στον αριθ. 31799 Ο ενεργήσας την αυτοψία 08/03/2016 ΠΑΡΑΣΚΟΥ Ζ. ΠΑΡΑΣΚΙΤΗΣ ΠΑΝΕΠΙΣΤΗΜΙΟΝ ΘΕΣΣΑΛΟΝΙΚΗΣ </td> </tr> </table>	 ΙΩΑΝΝΗΣ ΣΤΕΦ. ΜΠΡΟΣ ΑΓΡΟΝΟΜΟΣ-ΤΟΠΟΓΡΑΦΟΣ ΜΗΧΑΝΙΚΟΣ ΔΙΠΛ. Α.Π.Θ. Α.Μ.Τ.ΕΕ 128489 ΜΑΚΕΔΟΝΟΜΑΧΩΝ 2 - ΦΛΩΡΙΝΑ ΚΙΜ. 0376172360 ΑΦΜ 129096090 - ΔΟΥ ΦΛΩΡΙΝΑΣ	ΘΕΩΡΗΣΗ ΥΠΗΡΕΣΙΑΣ: ΘΕΩΡΗΘΗΚΕ Ανήκει στον αριθ. 31799 Ο ενεργήσας την αυτοψία 08/03/2016 ΠΑΡΑΣΚΟΥ Ζ. ΠΑΡΑΣΚΙΤΗΣ ΠΑΝΕΠΙΣΤΗΜΙΟΝ ΘΕΣΣΑΛΟΝΙΚΗΣ
 ΙΩΑΝΝΗΣ ΣΤΕΦ. ΜΠΡΟΣ ΑΓΡΟΝΟΜΟΣ-ΤΟΠΟΓΡΑΦΟΣ ΜΗΧΑΝΙΚΟΣ ΔΙΠΛ. Α.Π.Θ. Α.Μ.Τ.ΕΕ 128489 ΜΑΚΕΔΟΝΟΜΑΧΩΝ 2 - ΦΛΩΡΙΝΑ ΚΙΜ. 0376172360 ΑΦΜ 129096090 - ΔΟΥ ΦΛΩΡΙΝΑΣ	ΘΕΩΡΗΣΗ ΥΠΗΡΕΣΙΑΣ: ΘΕΩΡΗΘΗΚΕ Ανήκει στον αριθ. 31799 Ο ενεργήσας την αυτοψία 08/03/2016 ΠΑΡΑΣΚΟΥ Ζ. ΠΑΡΑΣΚΙΤΗΣ ΠΑΝΕΠΙΣΤΗΜΙΟΝ ΘΕΣΣΑΛΟΝΙΚΗΣ		