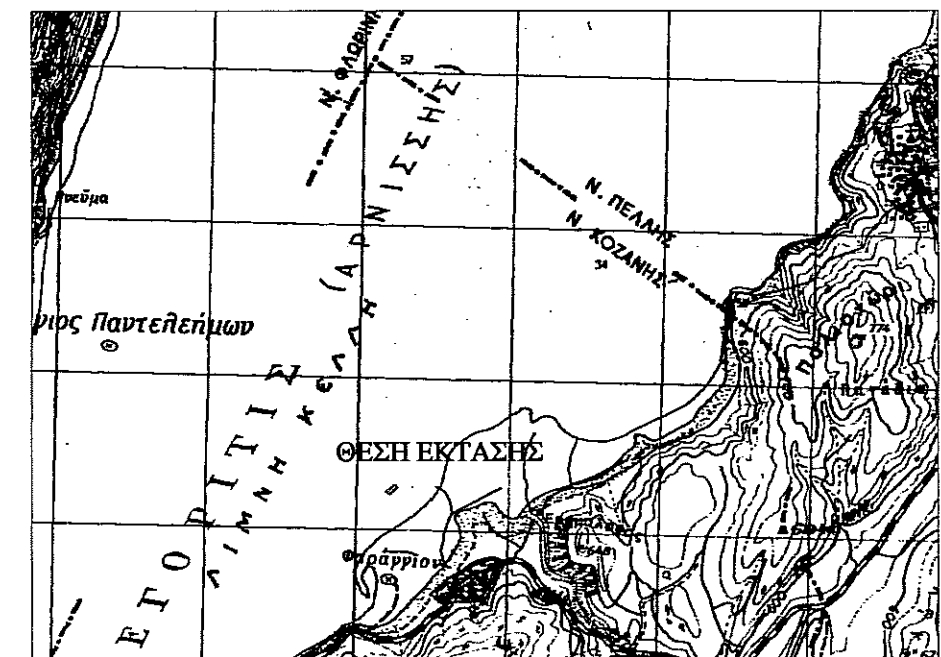
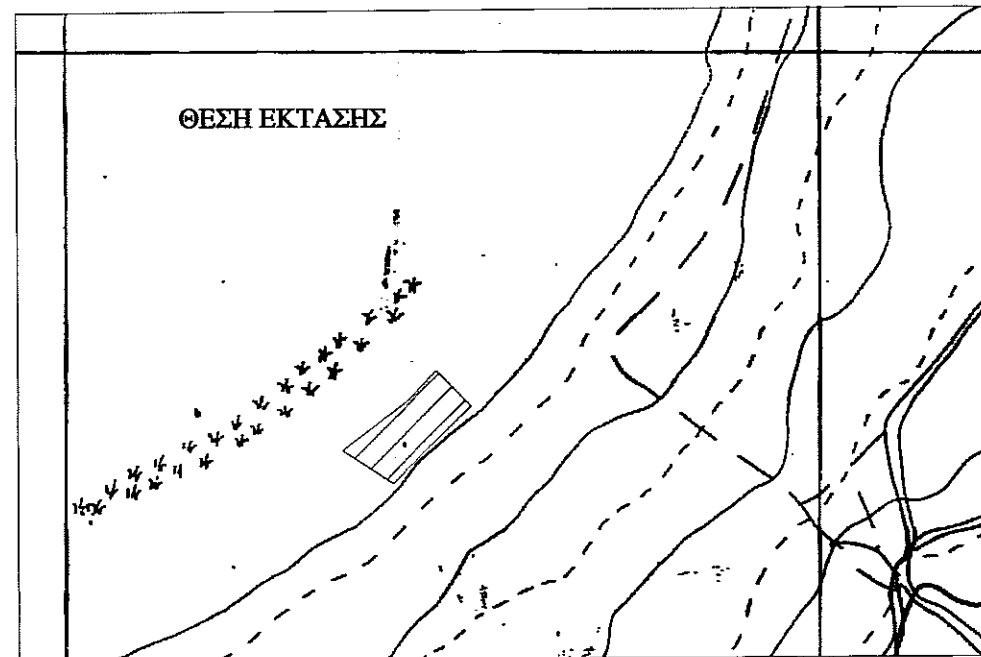


ΑΠΟΣΠΑΣΜΑ ΔΙΑΝΟΜΗΣ ΦΑΡΑΓΓΙΟΥ - ΑΝΑΜΟΡΦΩΣΗ 1983
ΚΛΙΜΑΚΑ 1:5000



Στοιχεία έκτασης με κορυφές ΑΒΓΔΕΑ

α/α	ΕΓΣΑ '87		HATT (40.45,-1.45)		S (m)
	X (m)	Y (m)	X (m)	Y (m)	
A	312446.61	4509394.37	-15815.12	-3758.65	56.10
B	312491.97	4509427.39	-15770.54	-3724.59	26.67
Γ	312511.06	4509446.01	-15751.89	-3705.53	32.54
Δ	312533.32	4509422.27	-15729.08	-3728.74	73.93
E	312479.39	4509371.70	-15781.82	-3780.55	39.85
A	312446.61	4509394.37	-15815.12	-3758.65	

E = 2672.45τ.μ.

ΥΠΕΥΘΥΝΗ ΔΗΛΩΣΗ ΥΠΟΔΕΙΞΗΣ ΟΡΙΩΝ

Ο υπογράφων Κιλίκης Περικλής δηλώνω υπεύθυνα ότι τα όρια που υπέδειξα προς αποτύπωση είναι αληθή και ορθά.

Ο Δηλών

ΟΡΟΙ ΔΟΜΗΣΗΣ:
Π.Δ. /24-05-85 (ΦΕΚ270Δ /31-05-85),
όπως τροποποιήθηκε και ισχύει.

ΑΡΤΙΟΤΗΤΑ: Εμβαδόν 10000 τ.μ. ή κατά
παρέκλιση 4000 τ.μ. για προ 31-3-2011
ΚΑΛΥΨΗ: 10% της επιφ του γηπέδου
ΣΥΝΤΕΛΕΣΤΗΣ ΔΟΜΗΣΗΣ: 0.2
ΜΕΓΙΣΤΟΣ ΑΡΙΘΜΟΣ ΟΡΟΦΩΝ: 2
ΜΕΓΙΣΤΟ ΥΨΟΣ ΟΡΟΦΩΝ: 7.5 μ.
ΑΠΟΣΤΑΣΕΙΣ ΑΠΟ ΟΡΙΑ: 15μ

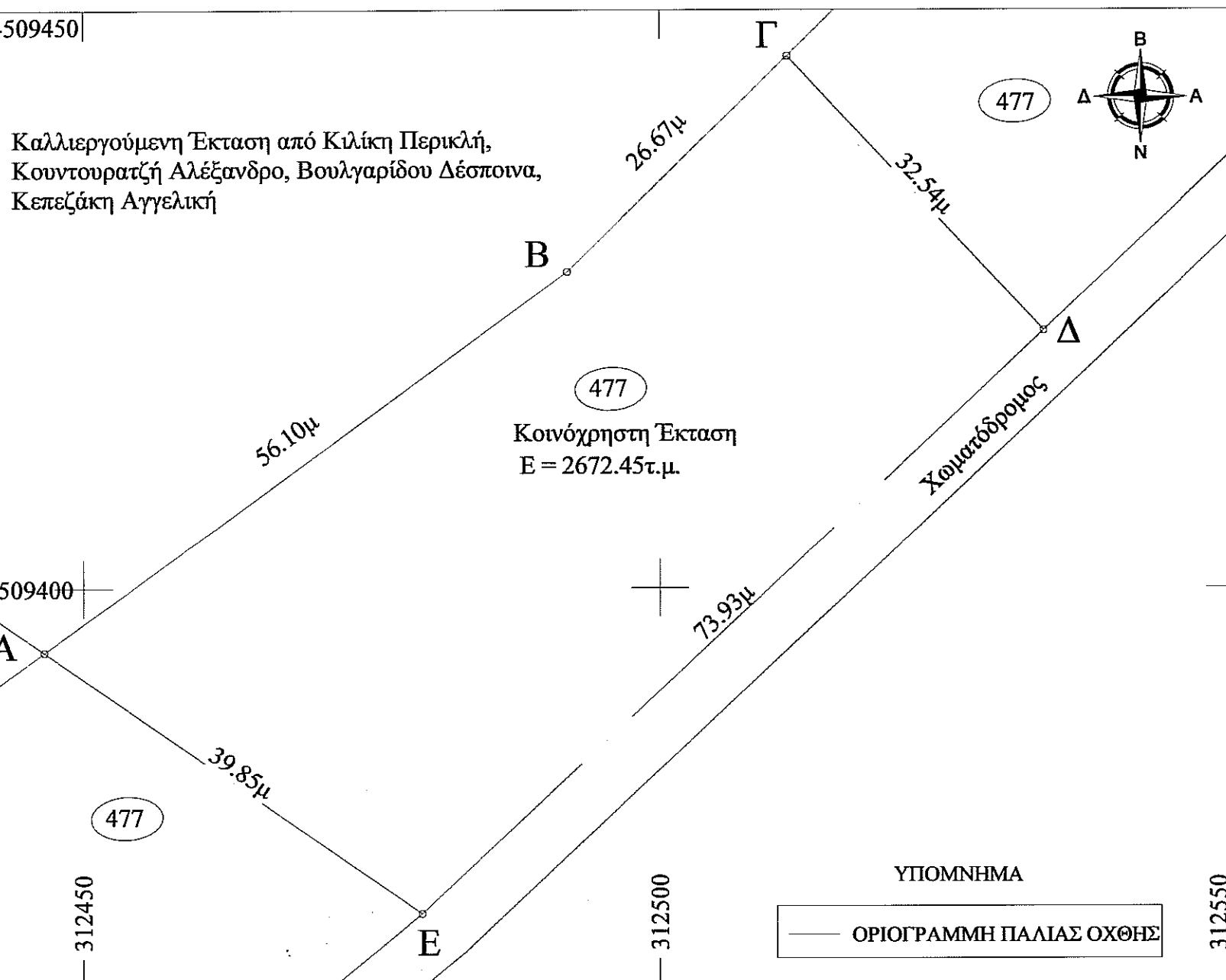
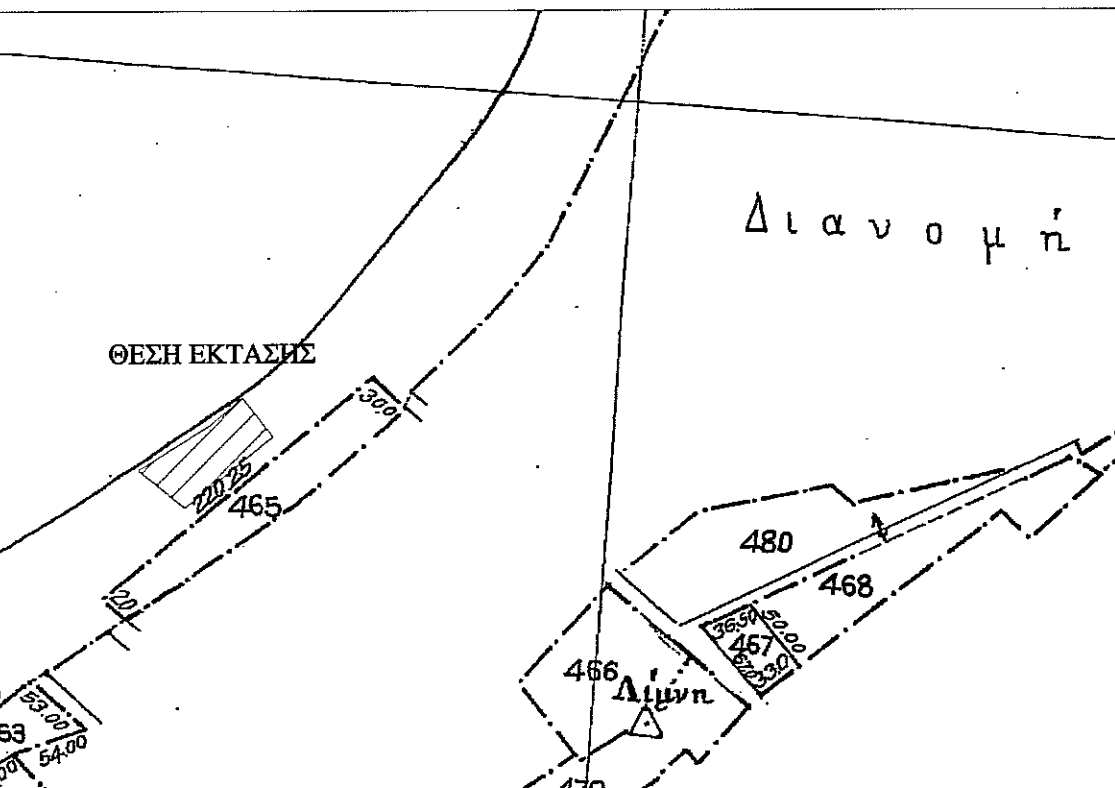
- Οι συντεταγμένες που αναφέρονται στο τοπογραφικό διάγραμμα είναι στο Ελληνικό Γεωδαιτικό σύστημα Αναφοράς 1987 (Ε.Γ.Σ.Α.87)

- Η εξάρτηση από το Ε.Γ.Σ.Α. '87 πραγματοποιήθηκε κάνοντας χρήση του δικτύου URANUS της TOPCON.

ΒΕΒΑΙΩΣΗ Ν.651/77

- Βεβαιώνεται ότι τα όρια της έκτασης, με στοιχεία Α,Β,Γ,Δ,Ε,Α η οποία αποτελεί τμήμα του 477 αγροτεμαχίου της Αναμόρφωσης Διανομής Φαραγγίου 1983, προκύπτουν από υπόδειξη του Κιλίκη Περικλή.
- Βρίσκεται εκτός ορίων του οικισμού Φαραγγίου και είναι μη άρτιο σύμφωνα με τις ισχύουσες πολεοδομικές διατάξεις.
- Δεν υπάγεται στις διατάξεις του Ν.1337/83 και συνεπώς δεν οφείλει εισφορά σε γη και χρήμα.
- Δεν διέρχονται γραμμές μεταφοράς ρεύματος υψηλής τάσης σε απόσταση 20.00μ.
- Δεν διέρχεται ρέμα σε απόσταση 20.00 μ.
- Η περιοχή δεν τελεί υπό σύνταξη κτηματολογίου.
- Είναι εντός περιοχών NATURA 2000 των λιμνών Βεγορίτιδας - Πετρών με κωδικό GR.1340004

Ο Μηχανικός



ΕΡΓΟΔΟΤΗΣ : ΚΙΛΙΚΗΣ ΠΕΡΙΚΛΗΣ

ΘΕΣΗ : Τ.Κ. ΦΑΡΑΓΓΙΟΥ - Δ.Ε. ΦΙΛΩΤΑ
ΔΗΜΟΣ ΑΜΥΝΤΑΙΟΥ- Π.Ε. ΦΛΩΡΙΝΑΣ -ΠΕΡ. ΔΥΤ. ΜΑΚΕΔΟΝΙΑΣ

ΜΕΛΕΤΗΤΗΣ : ΙΩΑΝΝΗΣ ΣΤ. ΜΠΡΟΣ
ΑΓΡΟΝΟΜΟΣ ΤΟΠΟΓΡΑΦΟΣ ΜΗΧΑΝΙΚΟΣ Α.Π.Θ.

ΘΕΜΑ : ΑΠΟΤΥΠΩΣΗ ΕΚΤΑΣΗΣ ΔΗΜΟΣΙΟΥ - ΤΜΗΜΑ 477 ΚΟΙΝΟΧΡΗΣΤΟΥ
ΑΓΡΟΤΕΜΑΧΙΟΥ ΑΝΑΜΟΡΦΩΣΗΣ ΔΙΑΝΟΜΗΣ ΦΑΡΑΓΓΙΟΥ 1983

ΗΜΕΡΟΜΗΝΙΑ: ΑΠΡΙΛΙΟΣ 2015 ΚΛΙΜΑΚΑ 1 : 500

ΥΠΟΓΡΑΦΗ-ΣΦΡΑΓΙΔΑ:

Θεωρήθηκε στην αυτοψία

ΙΩΑΝΝΗΣ ΣΤΕΦ. ΜΠΡΟΣ
ΑΓΡΟΝΟΜΟΣ-ΤΟΠΟΓΡΑΦΟΣ ΜΗΧΑΝΙΚΟΣ
ΔΙΠΛ. Α.Π.Θ. Α.Μ. 755 Τ28489
ΜΑΚΕΔΟΝΟΜΑΧΩΝ 2 - ΦΛΩΡΙΝΑ ΚΙΝ. 0376172360
ΑΦΜ 129096090 - ΔΟΥ ΦΛΩΡΙΝΑΣ

ΘΕΩΡΗΣΗ ΥΠΗΡΕΣΙΑΣ

34.608
20/03/2016

ΕΠΙΣΤΗΜΟΝΙΚΟ ΣΤΑΜΑΤΙΔΙΟ
ΕΛΛΗΝΙΚΗ ΔΗΜΟΚΡΑΤΙΑ
ΥΠΟΥΡΓΕΙΟ ΠΑΙΔΕΙΑΣ, ΕΡΕΥΝΑΣ ΚΑΙ ΘΡΗΣΚΕΥΜΑΤΩΝ
ΙΝΣΤΙΤΟΥΤΟ ΤΕΧΝΟΛΟΓΙΑΣ ΥΠΟΛΟΓΙΣΤΩΝ ΚΑΙ ΕΚΔΟΣΕΩΝ ΔΙΔΑΚΤΙΚΩΝ ΒΙΒΛΙΩΝ (ΙΤΥΣΣΕ)