





ΕΛΛΗΝΙΚΗ ΔΗΜΟΚΡΑΤΙΑ  
 ΑΠΟΚΕΝΤΡΩΜΕΝΗ ΔΙΟΙΚΗΣΗ  
 ΠΕΛ/ΣΟΥ-ΔΥΤ.ΕΛΛΑΔΟΣ-ΙΟΝΙΟΥ  
 ΓΕΝ. Δ/ΝΣΗ ΔΑΣΩΝ & ΑΓΡ. ΥΠΟΘΕΣΕΩΝ  
 ΔΙΕΥΘΥΝΣΗ ΔΑΣΩΝ ΑΙΤΩΛ/ΝΙΑΣ  
 ΔΑΣΑΡΧΕΙΟ ΜΕΣΣΟΛΟΓΙΟΥ

**ΑΠΟΤΥΠΩΣΗ ΘΕΣΗΣ**  
**ΠΡΑΞΗΣ ΧΑΡΑΚΤΗΡΙΣΜΟΥ ΕΚΤΑΣΗΣ**  
**ΣΥΜΦΩΝΑ ΜΕ ΤΟ ΑΡ. 14. ν.998/1979**  
 συνοδεύει την διαδικτυακή ανάρτηση της πράξης στη ΔΙΑΥΓΕΙΑ  
 και στον ειδικό διαδικτυακό τόπο [dr.yrpeka.gr](http://dr.yrpeka.gr)  
 σύμφωνα με την αρ. 115198/5538/6-10-2014 ΚΥΑ  
 (ΦΕΚ/Β/2640/2014)

**Στοιχεία έκτασης:**

Δήμος: Ναυπακτίας  
 Δημ. Ενότητα: Χάλκειας  
 Τ/Δ Κοινότητα: Γαλατά  
 Θέση: ΕΚΤΟΣ ΣΧΕΔΙΟΥ ΠΕΡΙΟΧΗ ΚΡΥΟΝΕΡΙΟΥ  
 Εμβαδόν: 5330,14 τετρ. μέτρα.  
 Υπόθεση: Πράξη Χαρακτηρισμού αρ.πρωτ.: 30732/1100 από 2/3/2016  
 Αίτηση: Ηλίας Κωνσταντίνος κ.λ.π.  
 Συνοδεύει αναπόσπαστα την διαδικτυακή ανάρτηση  
 Της αρ. πρ. 30732/1100 από 2/3/2016 πράξης χαρακτηρισμού  
 Μεσολόγγι 2/3/2016  
 Θεόδωρος-Γεώργιος Φούντας  
 ΠΕΓ Δασολόγος με Β' βαθμό

ΧΑΡΤΟΓΡΑΦΙΚΟ ΥΠΟΒΑΘΡΟ: ΟΡΘΟΦΩΤΟΓΡΑΦΙΕΣ ΕΤΩΝ ΛΗΨΗΣ 2007-2009 ΤΗΣ ΚΤΗΜΑΤΟΛΟΓΙΟ Α.Ε.  
 ΠΙΝΑΚΑΣ ΣΥΝΤΕΤΑΓΜΕΝΩΝ-ΣΥΣΤΗΜΑ ΑΝΑΦΟΡΑΣ ΕΓΣΑ 87

-  ΥΠΟΜΝΗΜΑ
  -  Μη Δασικής μορφής εκτάσεις
  -  Δασικής μορφής εκτάσεις
  -  εκτάσεις που απέχουμε του χαρακτηρισμού
- ΚΛΙΜΑΚΑ 1:2000**