





ΕΛΛΗΝΙΚΗ ΔΗΜΟΚΡΑΤΙΑ
ΑΠΟΚΕΝΤΡΩΜΕΝΗ ΔΙΟΙΚΗΣΗ
ΠΕΛ/ΣΟΥ-ΔΥΤ.ΕΛΛΑΔΟΣ-ΙΟΝΙΟΥ
ΓΕΝ. Δ/ΝΣΗ ΔΑΣΩΝ & ΑΓΡ. ΥΠΟΘΕΣΕΩΝ
ΔΙΕΥΘΥΝΣΗ ΔΑΣΩΝ ΑΙΤΩΛ/ΝΙΑΣ
ΔΑΣ ΔΡΧΕΙΟ ΜΕΣΣΟΛΟΓΙΟΥ

ΑΠΟΤΥΠΩΣΗ ΘΕΣΗΣ
ΠΡΑΞΗΣ ΧΑΡΑΚΤΗΡΙΣΜΟΥ ΕΚΤΑΣΗΣ
ΣΥΜΦΩΝΑ ΜΕ ΤΟ ΑΡ. 14. ν.998/1979
συνοδεύει την διαδικτυακή ανάρτηση της πράξης στη ΔΙΑΥΓΕΙΑ
και στον ειδικό διαδικτυακό τόπο dr.yrpeka.gr
σύμφωνα με την αρ. 115198/5538/6-10-2014 ΚΥΑ
(ΦΕΚ/Β/2640/2014)

Στοιχεία έκτασης:

Δήμος: Ι.Π.Μεσολογίου
Δημ. Ενότητα: Οινιάδων
Τ/Δ Κοινότητα: Νεοχωρίου
Θέση: ΛΑΓΚΑΔΕΣ
Εμβαδόν: 12627.80 τετρ. μέτρα.
Υπόθεση: Πράξη Χαρακτηρισμού αρ.πρωτ.: 30748/1103 από 2/3/2016
Αίτηση: Γαντζούδη Θεοφάνη
Συνοδεύει αναπόσπαστα την διαδικτυακή ανάρτηση
Της αρ. πρ. 30748/1103 από 2/3/2016 πράξης χαρακτηρισμού
Μεσολόγγι 2/3/2016
Θεόδωρος-Γεώργιος Φούντας
ΠΕΓ Δασολόγος με Β' βαθμό

ΧΑΡΤΟΓΡΑΦΙΚΟ ΥΠΟΒΑΘΡΟ: ΟΡΘΟΦΩΤΟΓΡΑΦΙΕΣ ΕΤΩΝ ΛΗΨΗΣ 2007-2009 ΤΗΣ ΚΤΗΜΑΤΟΛΟΓΙΟ Α.Ε.
ΠΙΝΑΚΑΣ ΣΥΝΤΕΤΑΓΜΕΝΩΝ-ΣΥΣΤΗΜΑ ΑΝΑΦΟΡΑΣ ΕΓΣΑ 87

-  ΥΠΟΜΝΗΜΑ
 -  Μη Δασικής μορφής εκτάσεις
 -  Δασικής μορφής εκτάσεις
 -  εκτάσεις που απέχουμε του χαρακτηρισμού
- ΚΛΙΜΑΚΑ 1:2000**