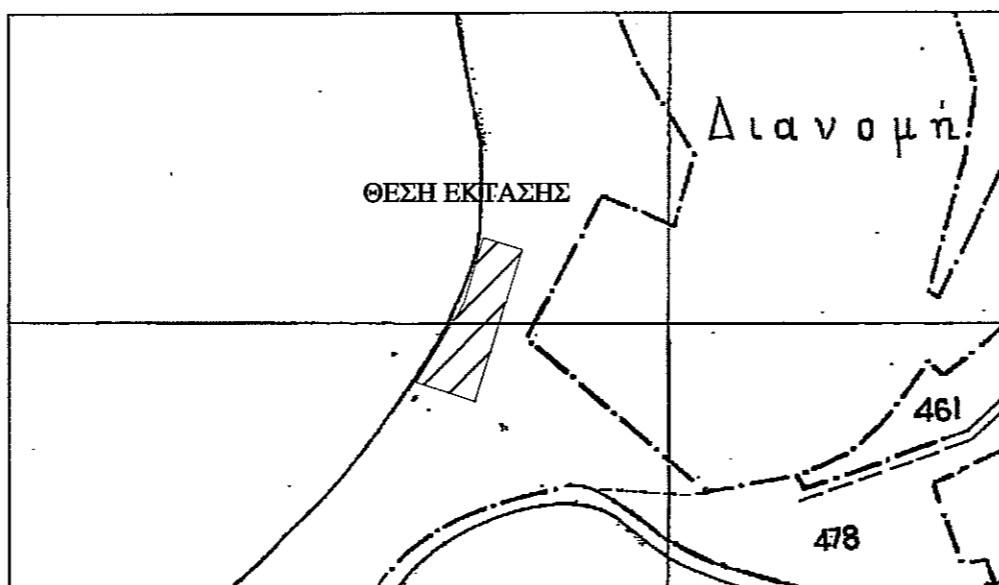
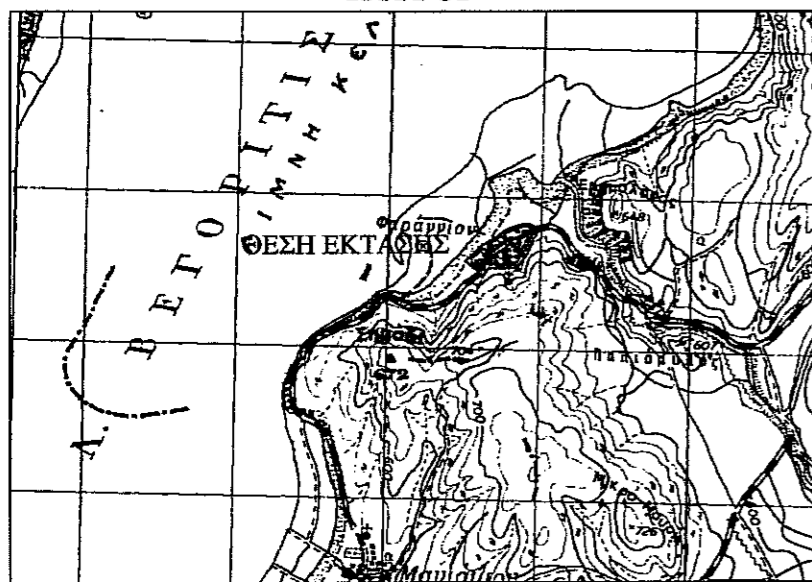




ΑΠΟΣΠΑΣΜΑ ΧΑΡΤΗ ΓΥΣ 1:50000  
ΠΥΡΓΟΙ



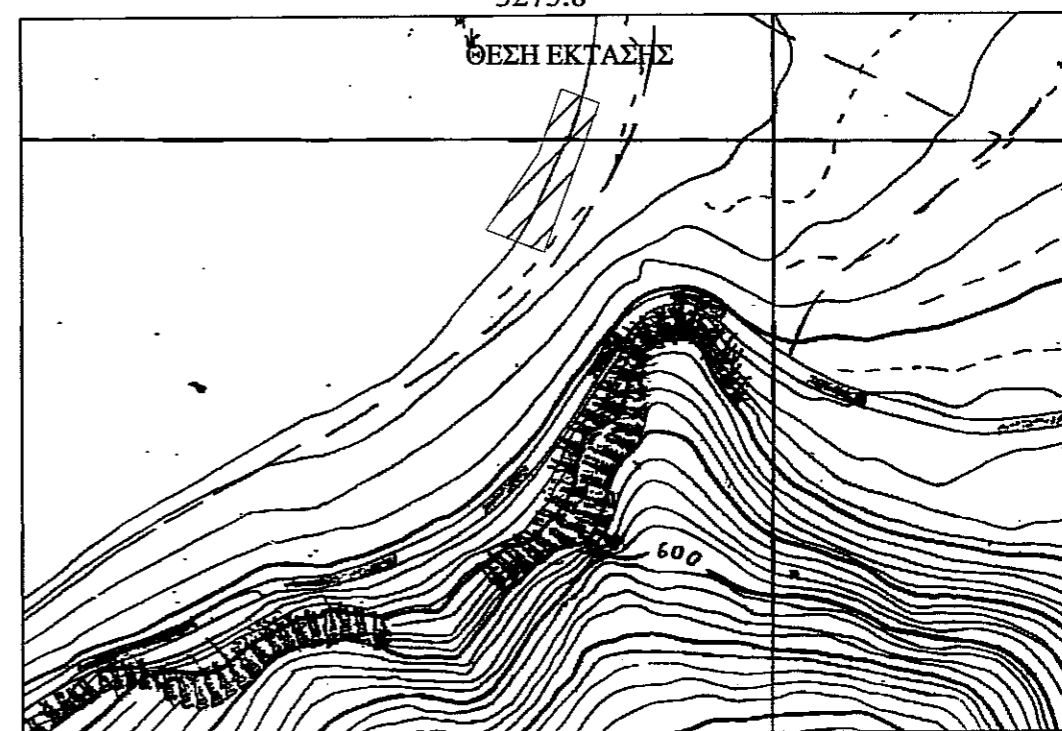
ΥΠΕΥΘΥΝΗ ΔΗΛΩΣΗ ΥΠΟΔΕΙΞΗΣ ΟΡΙΩΝ

Ο υπογράφων Βλάχος Ευστράτιος δηλώνω υπεύθυνα ότι τα όρια που υπέδειξα προς αποτύπωση είναι αληθή και ορθά.

**ΟΡΟΙ ΔΟΜΗΣΗΣ:**  
Π.Δ. /24-05-85 (ΦΕΚ270Δ /31-05-85),  
όπως τροποποιήθηκε και ισχύει.

**ΑΡΤΙΟΤΗΤΑ:** Εμβαδόν 10000 τ.μ. ή κατά  
παρέκλιση 4000 τ.μ. για προ 31-3-2011  
**ΚΑΛΥΨΗ:** 10% της επιφ του γηπέδου  
**ΣΥΝΤΕΛΕΣΤΗΣ ΔΟΜΗΣΗΣ:** 0.2  
**ΜΕΓΙΣΤΟΣ ΑΡΙΘΜΟΣ ΟΡΟΦΩΝ:** 2  
**ΜΕΓΙΣΤΟ ΥΨΟΣ ΟΡΟΦΩΝ:** 7.5 μ.  
**ΑΠΟΣΤΑΣΕΙΣ ΑΠΟ ΟΡΙΑ:** 15μ

Ο Δηλών



Στοιχεία έκτασης με κορυφές ΑΒΓΔΕΑ

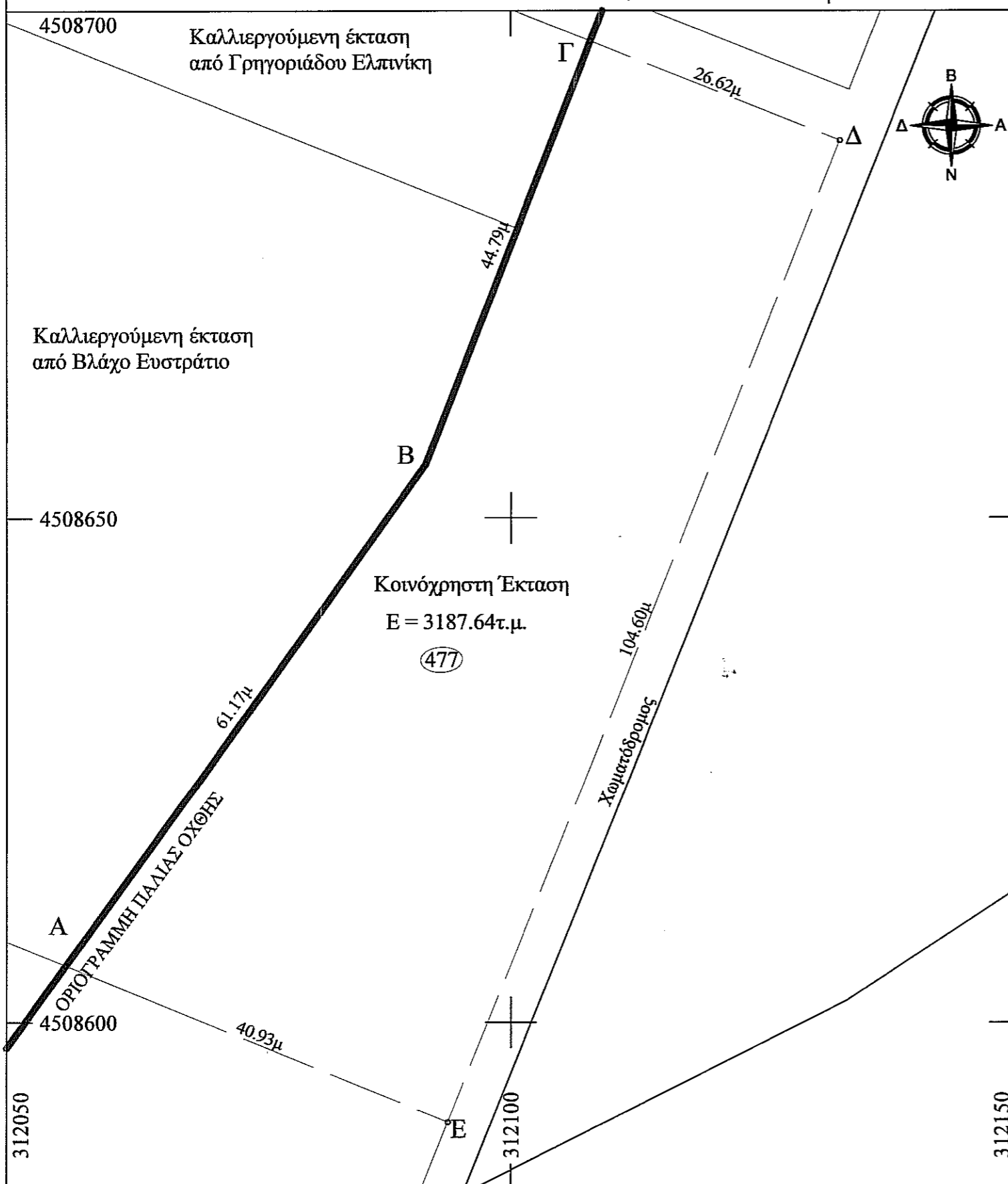
α/α	ΕΓΣΑ '87		ΝΑΤΤ (40.45,-1.45)		S (m)
	X (m)	Y (m)	X (m)	Y (m)	
A	312055.87	4508605.62	-16187.46	-4556.22	61.17
B	312091.57	4508655.30	-16152.93	-4505.72	44.79
Γ	312107.89	4508697.00	-16137.58	-4463.66	26.62
Δ	312132.65	4508687.21	-16112.60	-4472.87	104.60
E	312093.75	4508590.11	-16149.24	-4570.84	40.93
A	312055.87	4508605.62	-16187.46	-4556.22	
E = 3187.64τ.μ.					

- Οι συντεταγμένες που αναφέρονται στο τοπογραφικό διάγραμμα είναι στο Ελληνικό Γεωδαιτικό σύστημα Αναφοράς 1987 (Ε.Γ.Σ.Α.87)
- Η εξάρτηση από το Ε.Γ.Σ.Α. '87 πραγματοποιήθηκε κάνοντας χρήση του δικτύου URANUS της TOPCON.

ΒΕΒΑΙΩΣΗ Ν.651/77

- Βεβαιώνεται ότι τα όρια της έκτασης, με στοιχεία Α,Β,Γ,Δ,Ε,Α η οποία αποτελεί τμήμα του 477 αγροτεμαχίου της Αναμόρφωσης Διανομής Φαραγγίου 1983, προκύπτουν από υπόδειξη του Βλάχου Ευστράτιου.
- Βρίσκεται εκτός ορίων του οικισμού Φαραγγίου και είναι μη άρτιο σύμφωνα με τις ισχύουσες πολεοδομικές διατάξεις.
- Δεν υπάγεται στις διατάξεις του Ν1337/83 και συνεπώς δεν οφείλει εισφορά σε γη και χρήμα.
- Δεν διέρχονται γραμμές μεταφοράς ρεύματος υψηλής τάσης σε απόσταση 20.00μ.
- Δεν διέρχεται ρέμα σε απόσταση 20.00 μ.
- Η περιοχή δεν τελεί υπό σύνταξη κτηματολογίου.
- Είναι εντός περιοχών NATURA 2000 των λιμνών Βεγορίτιδας - Πετρών με κωδικό GR.1340004

Ο Μηχανικός



ΕΡΓΟΔΟΤΗΣ :	ΒΛΑΧΟΣ ΕΥΣΤΡΑΤΙΟΣ
ΘΕΣΗ :	Τ.Κ. ΦΑΡΑΓΓΙΟΥ - Δ.Ε. ΦΙΛΩΤΑ ΔΗΜΟΣ ΑΜΥΝΤΑΙΟΥ- Π.Ε. ΦΛΩΡΙΝΑΣ -ΠΕΡ. ΔΥΤ. ΜΑΚΕΔΟΝΙΑΣ
ΜΕΛΕΤΗΤΗΣ :	ΙΩΑΝΝΗΣ ΣΤ. ΜΠΙΡΟΣ ΑΓΡΟΝΟΜΟΣ ΤΟΠΟΓΡΑΦΟΣ ΜΗΧΑΝΙΚΟΣ Α.Π.Θ.
ΘΕΜΑ :	ΑΠΟΤΥΠΩΣΗ ΕΚΤΑΣΗΣ ΔΗΜΟΣΙΟΥ - ΤΜΗΜΑ 477 ΚΟΙΝΟΧΡΗΣΤΟΥ ΑΓΡΟΤΕΜΑΧΙΟΥ ΑΝΑΜΟΡΦΩΣΗΣ ΔΙΑΝΟΜΗΣ ΦΑΡΑΓΓΙΟΥ 1983
ΗΜΕΡΟΜΗΝΙΑ:	ΑΠΡΙΛΙΟΣ 2015
ΚΛΙΜΑΚΑ	1 : 500
ΥΠΟΓΡΑΦΗ-ΣΦΡΑΓΙΔΑ:	<div style="display: flex; justify-content: space-between;"> <div style="width: 45%;"> <p>Ο ενεργός της την αυτοψία</p> <p><b>ΙΩΑΝΝΗΣ ΣΤΕΦ. ΜΠΙΡΟΣ</b> ΑΓΡΟΝΟΜΟΣ-ΤΟΠΟΓΡΑΦΟΣ ΜΗΧΑΝΙΚΟΣ ΔΙΠΛ. Α.Π.Θ. ΑΝ.Τ.Ε.Ε 128489 ΜΑΚΕΔΟΝΟΜΑΧΩΝ 2-ΦΛΩΡΙΝΑ ΚΙΝ. 0376172360 ΑΦΜ 129096090 - ΔΟΥ ΦΛΩΡΙΝΑΣ</p> </div> <div style="width: 45%;"> <p>ΘΕΩΡΗΣΗ ΥΠΗΡΕΣΙΑΣ:</p> <p>ΘΕΩΡΗΘΗΚΕ Ανήκει στον αριθ. 21.858 εγγραφο μας Φλώρινα 07/03/2016 Ο ΔΙΝΤΗΣ ΔΑΣΩΝ</p> <p>ΠΑΝΑΓΙΩΤΗΣ ΠΑΠΑΓΙΑΝΝΟΥ ΔΑΣΟΛΟΓΟΣ</p> </div> </div>