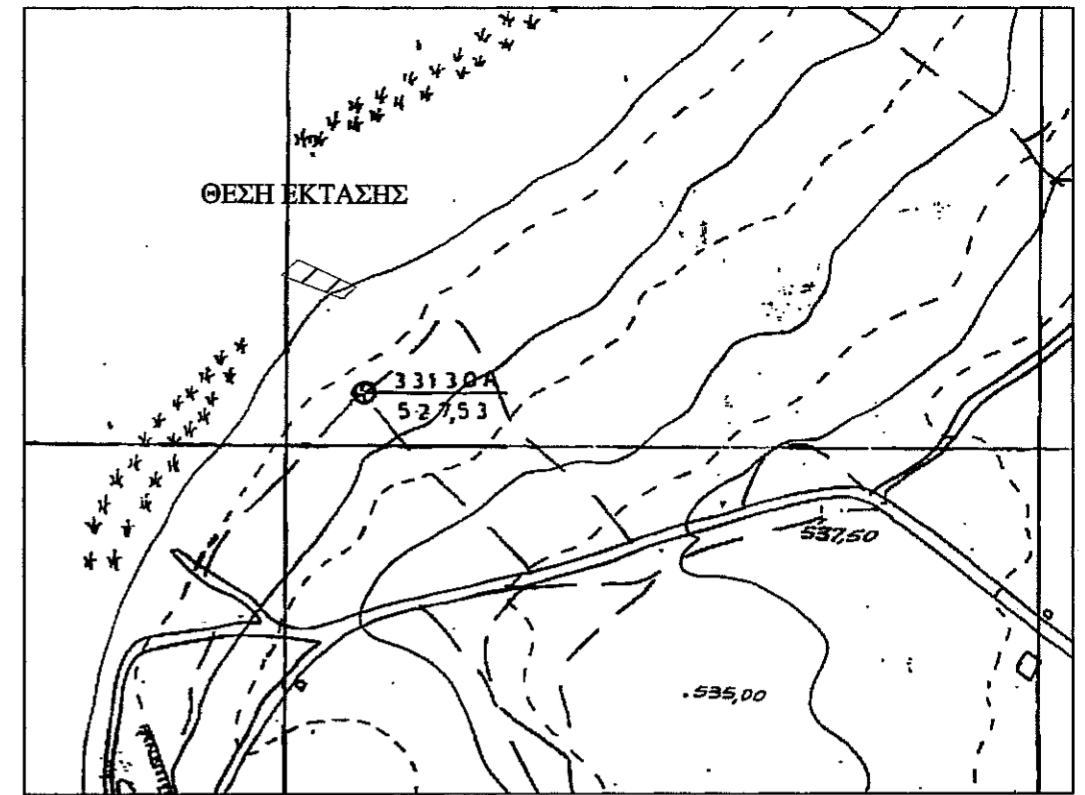
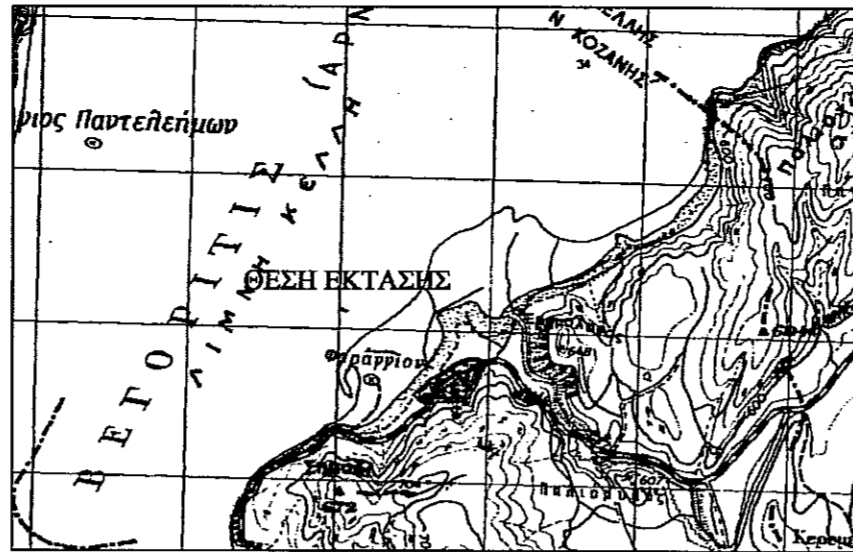




ΑΠΟΣΠΑΣΜΑ ΔΙΑΝΟΜΗΣ ΦΑΡΑΓΓΙΟΥ - ΑΝΑΜΟΡΦΩΣΗ 1983
ΚΛΙΜΑΚΑ 1:5000



ΥΠΕΥΘΥΝΗ ΔΗΛΩΣΗ ΥΠΟΔΕΙΞΗΣ ΟΡΙΩΝ

Ο υπογράφων Κιλίκης Περικλής δηλώνω υπεύθυνα ότι τα όρια που υπέδειξα προς αποτύπωση είναι αληθή και ορθά.

Ο Δηλών

ΟΡΟΙ ΔΟΜΗΣΗΣ:
Π.Δ. /24-05-85 (ΦΕΚ270Δ /31-05-85),
όπως τροποποιήθηκε και ισχύει.

ΑΡΤΙΟΤΗΤΑ: Εμβαδόν 10000 τ.μ. ή κατά παρέκλιση 4000 τ.μ.
για προ 31-3-2011
ΚΑΛΥΨΗ: 10% της επιφ του γηπέδου
ΣΥΝΤΕΛΕΣΤΗΣ ΔΟΜΗΣΗΣ: 0.2
ΜΕΓΙΣΤΟΣ ΑΡΙΘΜΟΣ ΟΡΟΦΩΝ: 2
ΜΕΓΙΣΤΟ ΥΨΟΣ ΟΡΟΦΩΝ: 7.5 μ.
ΑΠΟΣΤΑΣΕΙΣ ΑΠΟ ΟΡΙΑ: 15μ

Στοιχεία έκτασης με κορυφές ΑΒΓΔΑ

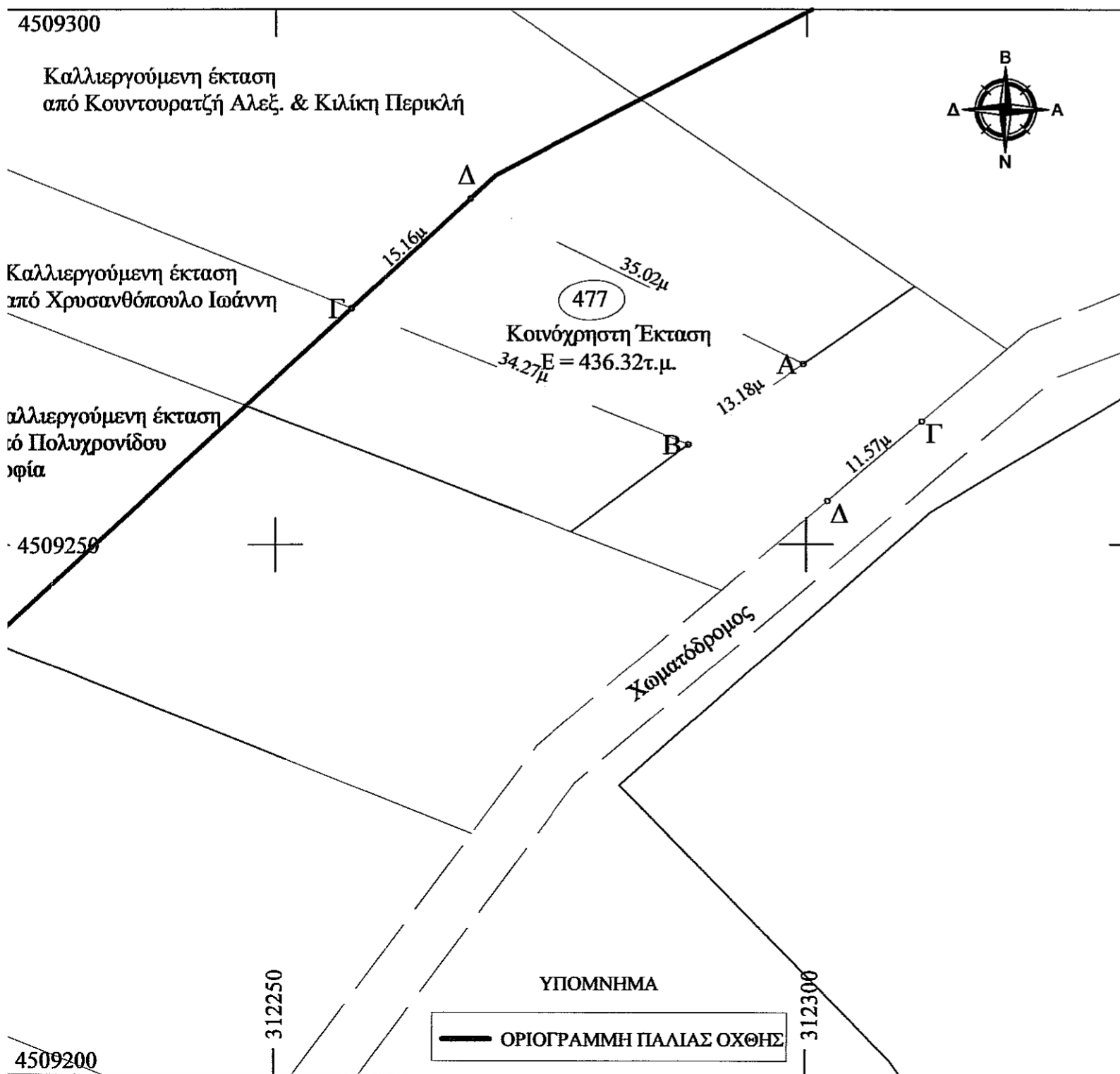
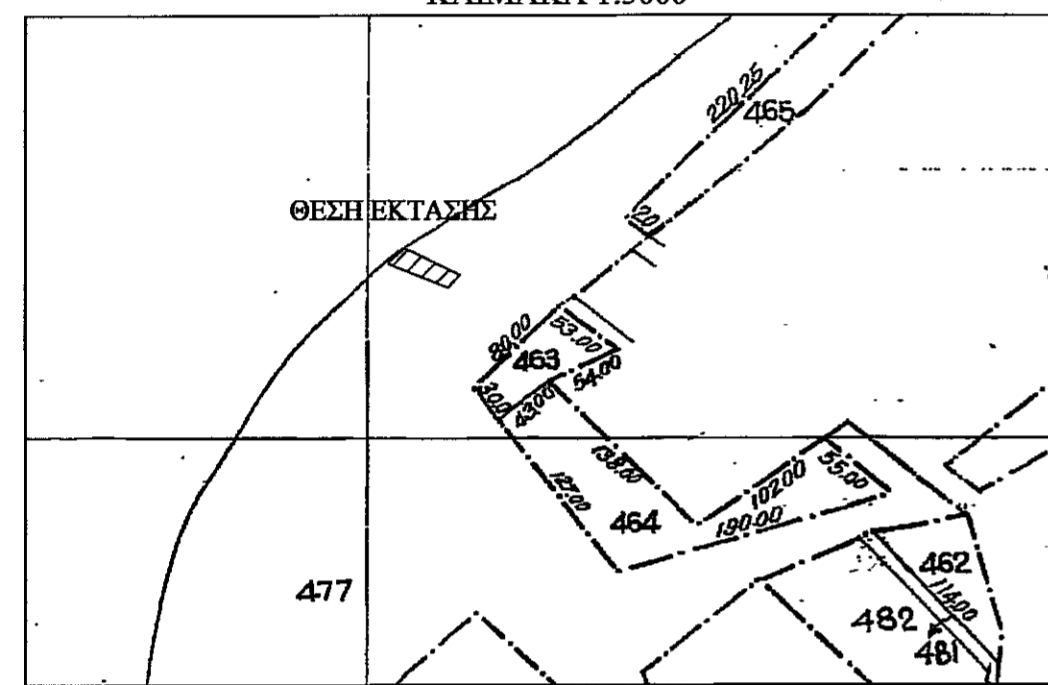
α/α	ΕΓΣΑ '87		HATT (40.45,-1.45)		S (m)
	X (m)	Y (m)	X (m)	Y (m)	
A	312299.71	4509266.88	-15959.04	-3889.52	13.18
B	312288.91	4509259.32	-15969.69	-3897.29	34.27
Γ	312257.10	4509272.08	-16001.76	-3885.31	15.16
Δ	312268.28	4509282.32	-15990.82	-3874.82	35.02
A	312299.71	4509266.88	-15959.04	-3889.52	
E = 436.32τ.μ.					

- Οι συντεταγμένες που αναφέρονται στο τοπογραφικό διάγραμμα είναι στο Ελληνικό Γεωδατικό σύστημα Αναφοράς 1987 (Ε.Γ.Σ.Α.87)
- Η εξάρτηση από το Ε.Γ.Σ.Α. '87 πραγματοποιήθηκε κάνοντας χρήση του δικτύου URANUS της TOPCON.

ΒΕΒΑΙΩΣΗ Ν.651/77

- Βεβαιώνεται ότι τα όρια της έκτασης, με στοιχεία Α,Β,Γ,Δ,Α η οποία αποτελεί τμήμα του 477 αγροτεμαχίου της Αναμόρφωσης Διανομής Φαραγγίου 1983, προκύπτουν από υπόδειξη του Κιλίκη Περικλή.
- Βρίσκεται εκτός ορίων του οικισμού Φαραγγίου και είναι μη άρπιο σύμφωνα με τις ισχύουσες πολεοδομικές διατάξεις.
- Δεν υπάγεται στις διατάξεις του Ν.1337/83 και συνεπώς δεν οφείλει εισφορά σε γη και χρήμα.
- Δεν διέρχονται γραμμές μεταφοράς ρεύματος υψηλής τάσης σε απόσταση 20.00μ.
- Δεν διέρχεται ρέμα σε απόσταση 20.00 μ.
- Η περιοχή δεν τελεί υπό σύνταξη κτηματολογίου.
- Είναι εντός περιοχών NATURA 2000 των λιμνών Βεγορίτσας - Πετρών με κωδικό GR.1340004

Ο Μηχανικός
[Signature]



ΕΡΓΟΔΟΤΗΣ :	ΚΙΛΙΚΗΣ ΠΕΡΙΚΛΗΣ
ΘΕΣΗ :	Τ.Κ. ΦΑΡΑΓΓΙΟΥ - Δ.Ε. ΦΙΛΩΤΑ ΔΗΜΟΣ ΑΜΥΝΤΑΙΟΥ- Π.Ε. ΦΛΩΡΙΝΑΣ -Π.ΕΡ. ΔΥΤ. ΜΑΚΕΔΟΝΙΑΣ
ΜΕΛΕΤΗΤΗΣ :	ΙΩΑΝΝΗΣ ΣΤ. ΜΠΡΟΣ ΑΓΡΟΝΟΜΟΣ ΤΟΠΟΓΡΑΦΟΣ ΜΗΧΑΝΙΚΟΣ Α.Π.Θ.
ΘΕΜΑ :	ΑΠΟΤΥΠΩΣΗ ΕΚΤΑΣΗΣ ΔΗΜΟΣΙΟΥ - ΤΜΗΜΑ 477 ΚΟΙΝΟΧΡΗΣΤΟΥ ΑΓΡΟΤΕΜΑΧΙΟΥ ΑΝΑΜΟΡΦΩΣΗΣ ΔΙΑΝΟΜΗΣ ΦΑΡΑΓΓΙΟΥ 1983
ΗΜΕΡΟΜΗΝΙΑ:	ΑΠΡΙΛΙΟΣ 2015
ΚΛΙΜΑΚΑ	1 : 500
ΥΠΟΓΡΑΦΗ-ΣΦΡΑΓΙΔΑ:	<p>Ο ενεργήσας την αυτοψία</p> <p>ΙΩΑΝΝΗΣ ΣΤΕΛΙΟΣ ΜΠΡΟΣ ΑΓΡΟΝΟΜΟΣ ΤΟΠΟΓΡΑΦΟΣ ΜΗΧΑΝΙΚΟΣ ΔΙΠΛ. Α.Π.Θ. Μ.Τ.Ε.Ε 128489 ΜΑΚΕΔΟΝΟΜΑΧΩΝ 2-ΦΛΩΡΙΝΑ ΚΙΝ. 037612368 ΑΦΜ 129096090 - ΔΟΥ ΦΛΩΡΙΝΑΣ</p> <p>ΠΑΡΑΣΚΟΥ Ζ. ΠΑΡΑΓΙΤΣΗΣ Δασολόγος - Περιφερειακός Α.Π.Θ.</p>
ΘΕΩΡΗΣΗ ΥΠΗΡΕΣΙΑΣ:	<p>ΘΕΩΡΗΘΗΚΕ</p> <p>Ανήκει στον αριθμό 34661</p> <p>εγγραφή μας</p> <p>Φλώρινα 10/03/2015</p> <p>Ο Δ/ΝΤΗΣ ΔΑΣΩΝ</p> <p>ΠΑΝΑΓΙΩΤΗΣ ΚΩΝΣΤΑΝΤΙΝΟΥ</p> <p>ΔΑΣΟΛΟΓΟΣ</p>