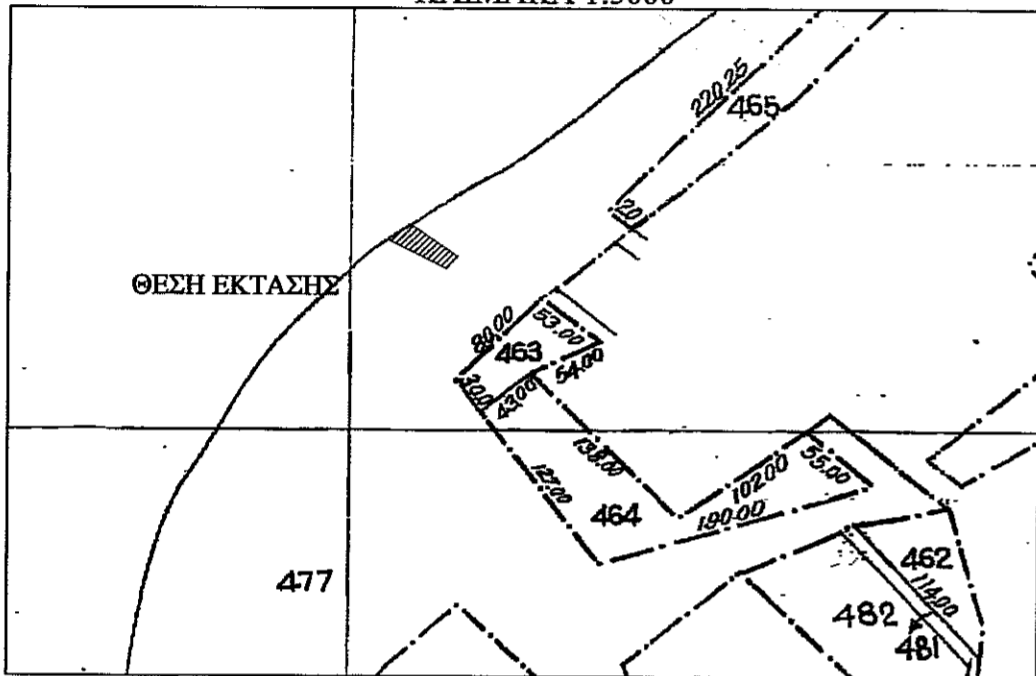
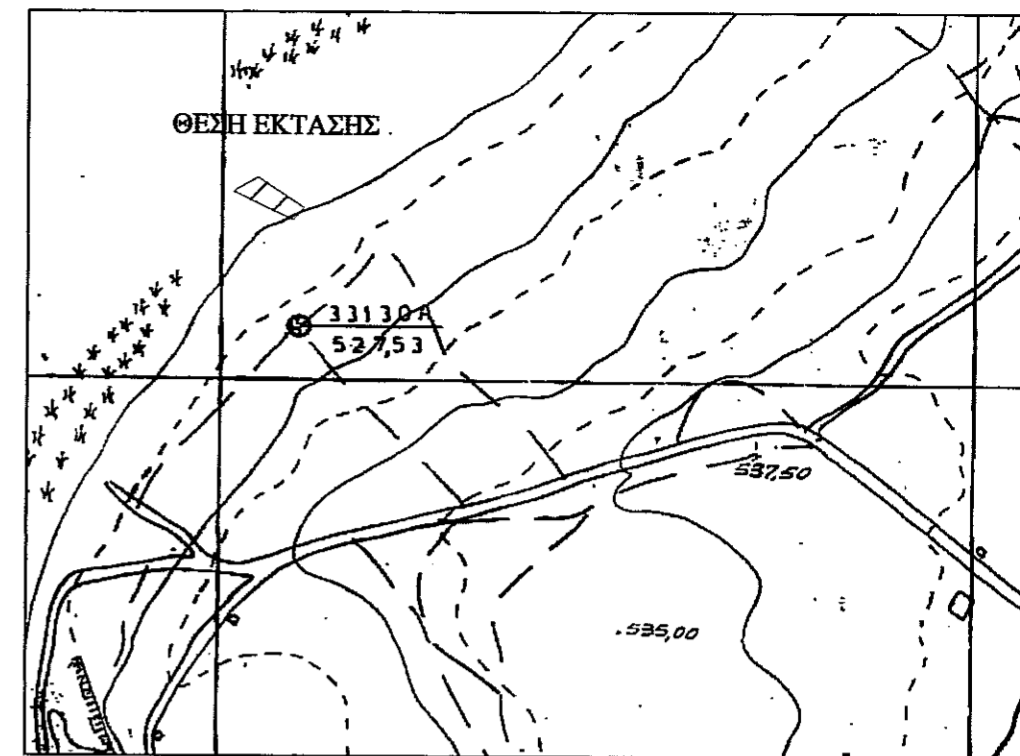


ΑΠΟΣΠΑΣΜΑ ΔΙΑΝΟΜΗΣ ΦΑΡΑΓΓΙΟΥ - ΑΝΑΜΟΡΦΩΣΗ 1983
ΚΛΙΜΑΚΑ 1:5000



ΥΠΕΥΘΥΝΗ ΔΗΛΩΣΗ ΥΠΟΔΕΙΞΗΣ ΟΡΙΩΝ

Ο υπογράφων Κουντουρατζής Αλέξανδρος δηλώνω υπεύθυνα ότι τα όρια που υπέδειξα προς αποτύπωση είναι αληθή και ορθά.

Ο Δηλών

ΟΡΟΙ ΔΟΜΗΣΗΣ:

Π.Δ. /24-05-85 (ΦΕΚ270Δ /31-05-85),
όπως τροποποιήθηκε και ισχύει.

ΑΡΤΙΟΤΗΤΑ: Εμβαδόν 10000 τ.μ. ή κατά παρέκλιση 4000 τ.μ.
για προ 31-3-2011

ΚΑΛΥΨΗ: 10% της επιφ του γηπέδου

ΣΥΝΤΕΛΕΣΤΗΣ ΔΟΜΗΣΗΣ: 0.2

ΜΕΓΙΣΤΟΣ ΑΡΙΘΜΟΣ ΟΡΟΦΩΝ: 2

ΜΕΓΙΣΤΟ ΥΨΟΣ ΟΡΟΦΩΝ: 7.5 μ.

ΑΠΟΣΤΑΣΕΙΣ ΑΠΟ ΟΡΙΑ: 15μ

Στοιχεία έκτασης με κορυφές ΑΒΓΔΕΑ

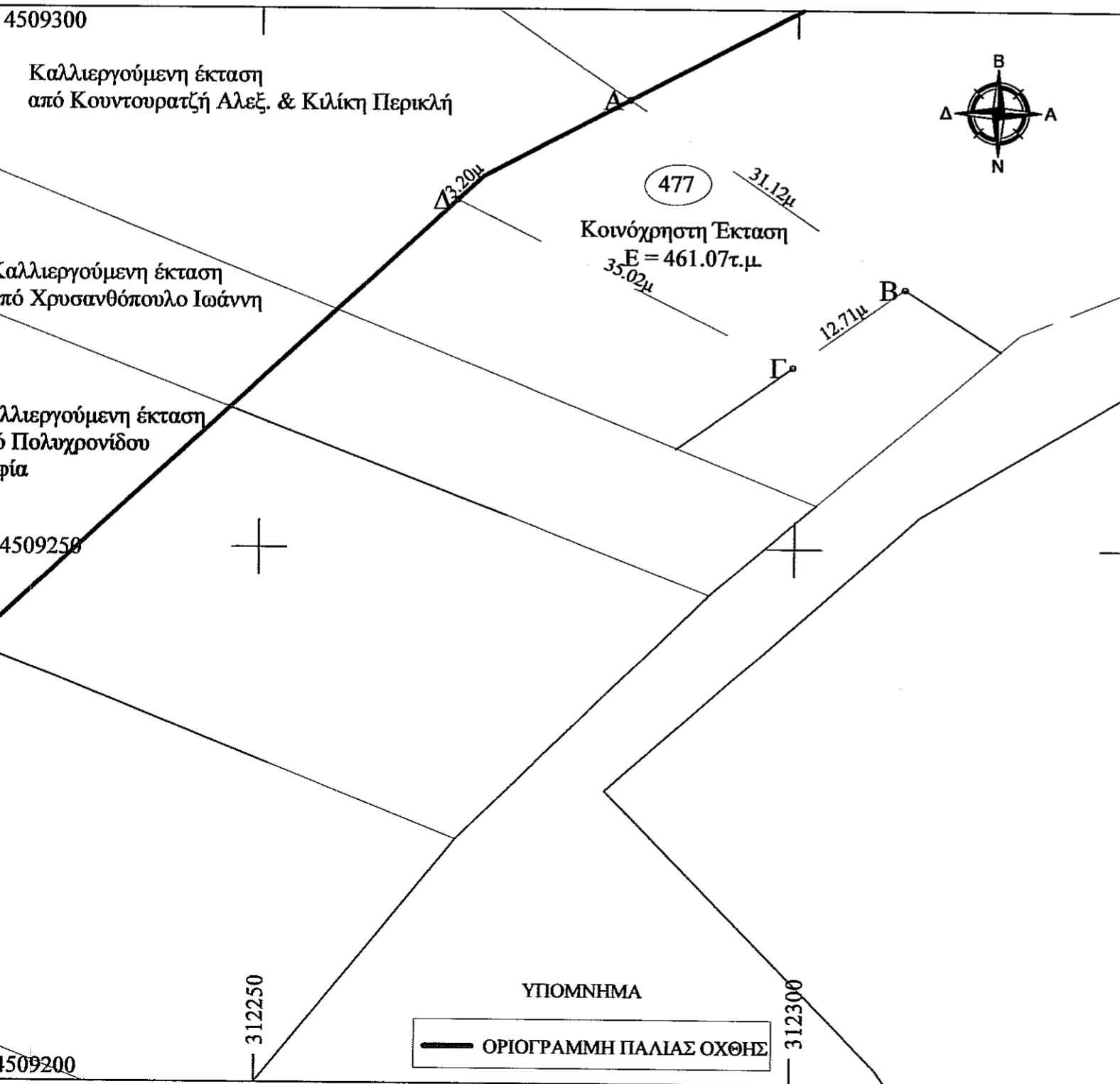
α/α	ΕΓΣΑ '87		HATT(40.45,-1.45)		S (m)
	X (m)	Y (m)	X (m)	Y (m)	
A	312284.34	4509291.61	-15974.98	-3865.16	31.12
B	312310.12	4509274.18	-15948.80	-3881.98	
Γ	312299.71	4509266.88	-15959.04	-3889.52	12.71
Δ	312268.28	4509282.32	-15990.82	-3874.82	35.02
E	312270.64	4509284.48	-15988.51	-3872.60	3.20
A	312284.34	4509291.61	-15974.98	-3865.16	15.44
E = 461.07τ.μ.					

- Οι συντεταγμένες που αναφέρονται στο τοπογραφικό διάγραμμα είναι στο Ελληνικό Γεωδατικό σύστημα Αναφοράς 1987 (Ε.Γ.Σ.Α.87)
- Η εξάρτηση από το Ε.Γ.Σ.Α. '87 πραγματοποιήθηκε κάνοντας χρήση του δικτύου URANUS της TOPCON.

ΒΕΒΑΙΩΣΗ Ν.651/77

- Βεβαιώνεται ότι τα όρια της έκτασης, με στοιχεία Α,Β,Γ,Δ,Ε,Α η οποία αποτελεί τμήμα του 477 αγροτεμαχίου της Αναμόρφωσης Διανομής Φαραγγίου 1983, προκύπτουν από υπόδειξη του Κουντουρατζή Αλέξανδρου.
- Βρίσκεται εκτός ορίων του οικισμού Φαραγγίου και είναι μη άρτιο σύμφωνα με τις ισχύουσες πολεοδομικές διατάξεις.
- Δεν υπάγεται στις διατάξεις του Ν.1337/83 και συνεπώς δεν οφείλει εισφορά σε γη και χρήμα.
- Δεν διέρχονται γραμμές μεταφοράς ρεύματος υψηλής τάσης σε απόσταση 20.00μ.
- Δεν διέρχεται ρέμα σε απόσταση 20.00 μ.
- Η περιοχή δεν τελεί υπό σύνταξη κτηματολογίου.
- Είναι εντός περιοχών NATURA 2000 των λιμνών Βεγορίτσας - Πετρών με κωδικό GR.1340004

Ο Μηχανικός
Μαρίτς



ΕΡΓΟΔΟΤΗΣ :	ΚΟΥΝΤΟΥΡΑΤΖΗΣ ΑΛΕΞΑΝΔΡΟΣ
ΘΕΣΗ :	Τ.Κ. ΦΑΡΑΓΓΙΟΥ - Δ.Ε. ΦΙΛΩΤΑ ΔΗΜΟΣ ΑΜΥΝΤΑΙΟΥ- Π.Ε. ΦΛΩΡΙΝΑΣ -ΠΕΡ. ΔΥΤ. ΜΑΚΕΔΟΝΙΑΣ
ΜΕΛΕΤΗΤΗΣ :	ΙΩΑΝΝΗΣ ΣΤ. ΜΠΡΟΣ ΑΓΡΟΝΟΜΟΣ ΤΟΠΟΓΡΑΦΟΣ ΜΗΧΑΝΙΚΟΣ Α.Π.Θ.
ΘΕΜΑ :	ΑΠΟΤΥΠΩΣΗ ΕΚΤΑΣΗΣ ΔΗΜΟΣΙΟΥ - ΤΜΗΜΑ 477 ΚΟΙΝΟΧΡΗΣΤΟΥ ΑΓΡΟΤΕΜΑΧΙΟΥ ΑΝΑΜΟΡΦΩΣΗΣ ΔΙΑΝΟΜΗΣ ΦΑΡΑΓΓΙΟΥ 1983
ΗΜΕΡΟΜΗΝΙΑ:	ΑΠΡΙΛΙΟΣ 2015
	ΚΛΙΜΑΚΑ 1 : 500
ΥΠΟΓΡΑΦΗ-ΣΦΡΑΓΙΔΑ:	<div style="border: 1px solid black; padding: 5px;"> <p>ΙΩΑΝΝΗΣ ΣΤΕΦ ΜΠΡΟΣ ΑΓΡΟΝΟΜΟΣ ΤΟΠΟΓΡΑΦΟΣ ΜΗΧΑΝΙΚΟΣ ΔΙΠΛ. Α.Π.Θ. Δ.Π.Μ. ΤΕΕ 128489 ΜΑΚΕΔΟΝΟΜΑΧΩΝ 2 - ΦΛΩΡΙΝΑ ΚΗΝ. 0176172060 ΑΦΜ 129096090 - ΔΟΥ ΦΛΩΡΙΝΑΣ</p> </div>
ΘΕΩΡΗΣΗ ΥΠΗΡΕΣΙΑΣ:	<div style="border: 1px solid black; padding: 5px;"> <p>ΘΕΩΡΗΘΗΚΕ Ανήκει στον αριθ. 321599 εγγραφο μας 10/03/2016 Φλώρινα Ο Δ/ΝΤΗΣ ΔΑΣΩΝ α.α.</p> <p>ΠΑΡΑΣΚΟΥ Σ. ΠΡΩΝΑΣΙΤΗΣ Διευθυντής - Περιβαλλοντικός Α.Π.Θ.</p> <p>ΠΑΝΑΓΙΩΤΗΣ ΠΑΠΑΙΩΑΝΝΟΥ ΔΑΣΟΛΟΓΟΣ</p> </div>