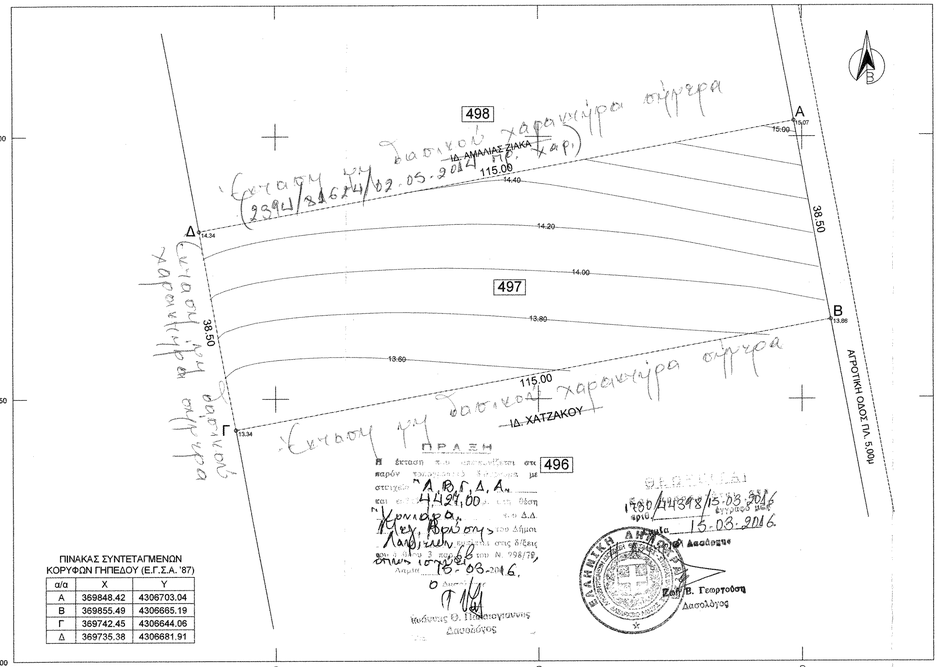

ΠΙΝΑΚΑΣ ΣΥΝΤΕΤΑΓΜΕΝΩΝ ΚΟΡΥΦΩΝ ΓΗΠΕΔΟΥ (Ε.Γ.Σ.Α. '87)

α/α	X	Y
Α	369848.42	4306703.04
Β	369855.49	4306665.19
Γ	369742.45	4306644.06
Δ	369735.38	4306681.91

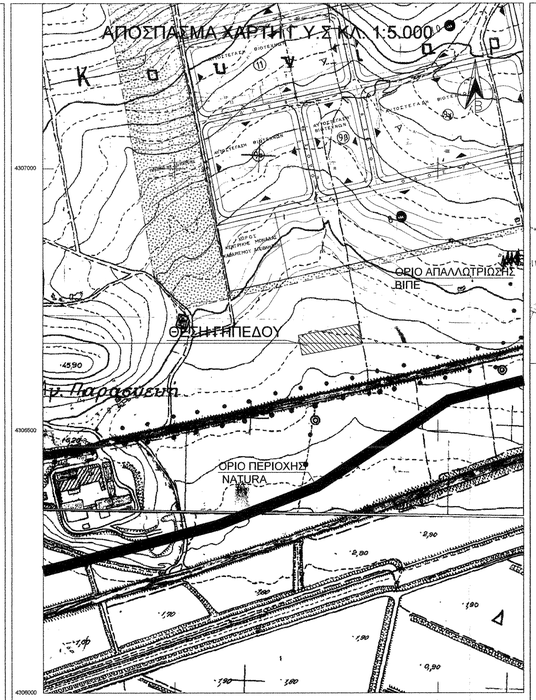

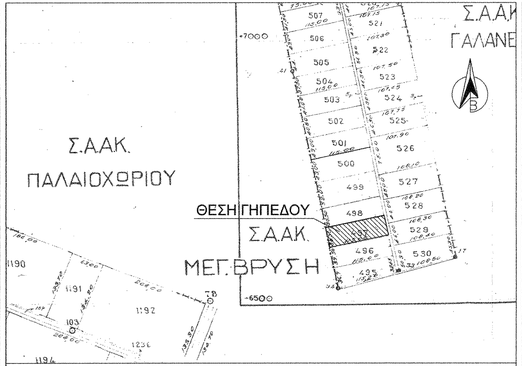

ΥΠΟΜΝΗΜΑ

ΚΛΙΜΑΚΑ 1:500

ΕΜΒΑΔΟΝ ΓΗΠΕΔΟΥ 497 ΜΕ ΣΤΟΙΧΕΙΑ (Α,Β,Γ,Δ-Α) = 4.427,00 τ.μ.

ΔΗΛΩΣΗ του Ν. 651/77 & Ν. 1337/83

Ο υπογεγραμμένος δηλώνω υπεύθυνα ότι το γήπεδο 497 με στοιχεία (Α,Β,Γ,Δ-Α), επιφανείας 4.427,00 τ.μ., ευρίσκεται εκτός σχεδίου πόλης, στη θέση "Κονιάρα" ή "Ρεβένια" της κτηματικής περιφέρειας της Τ.Κ. Μεγάλης Βρύσης του Δήμου Λαμιέων.
Είναι κατά κανόνα άρτιο και οικοδομήσιμο, σύμφωνα με τις κείμενες πολεοδομικές διατάξεις.
Πλησίον, δεν διέρχεται ρέμα, δεν διέρχεται γραμμή υψηλής τάσης της Δ.Ε.Η.
Βρίσκονται εκτός περιοχής Natura 2000.
Δεν υπόκεινται στις διατάξεις του Ν. 1337/83, δεν οφείλουν εισφορά σε γή και χρήμα.

Λαμία Ιανουάριος 2016
Ο μηχανικός

ΓΕΩΡΓΙΟΣ Ε. ΣΥΨΑΣ
ΔΙΠΛΩΜ. ΠΟΛΙΤΙΚΟΣ ΜΗΧΑΝΙΚΟΣ
ΜΕΛΟΣ Τ.Ε.Ε. / ΑΡ. ΜΗΤΡΩΟΥ 78345
ΑΜΦΙΚΛΕΙΟΥΣΩΝ 48 - ΛΑΜΙΑ - ΤΗΛ. 6948662507

ΕΡΓΟ	ΤΟΠΟΓΡΑΦΙΚΟ ΔΙΑΓΡΑΜΜΑ ΓΗΠΕΔΟΥ
ΜΗΧΑΝΙΚΟΣ	ΓΕΩΡΓΙΟΣ ΣΥΨΑΣ ΠΟΛΙΤΙΚΟΣ ΜΗΧΑΝΙΚΟΣ
ΙΔΙΟΚΤΗΤΗΣ	ΑΜΑΛΙΑ ΖΙΑΚΑ
ΣΤΟΙΧΕΙΑ ΕΡΓΟΥ	ΤΟΥ ΥΠ. ΑΡΙΘΜ. 497 ΤΕΜΑΧΙΟΥ ΔΙΑΝΟΜΗΣ ΕΤΟΥΣ 1959 (Σ.Α.Α.Κ. ΕΛΛΗΝΟΡΩΣΩΝ) ΠΕΡΙΟΧΗΣ ΜΕΓΑΛΗΣ ΒΡΥΣΗΣ ΣΤΗΝ ΘΕΣΗ "ΚΟΝΙΑΡΑ" ή "ΡΕΒΕΝΙΑ" ΕΚΤΟΣ ΣΧΕΔΙΟΥ ΠΟΛΕΩΣ ΕΜΒΑΔΟΝ ΤΕΜΑΧΙΟΥ 497 ΜΕ ΣΤΟΙΧΕΙΑ (Α,Β,Γ,Δ-Α) = 4.427,00 τ.μ.
ΤΙΤΛΟΣ ΣΧΕΔΙΟΥ	ΤΟΠΟΓΡΑΦΙΚΟ ΔΙΑΓΡΑΜΜΑ ΓΗΠΕΔΟΥ
ΑΡ. ΣΧΕΔΙΟΥ	**Τ.1**
ΚΛΙΜΑΚΕΣ: 1:500 1:5.000	ΗΜ/ΝΙΑ: *ΦΕΒΡΟΥΑΡΙΟΣ 2016*
ΥΠΟΓΡΑΦΗ & ΣΦΡΑΓΙΔΑ ΜΗΧΑΝΙΚΟΥ	*ΣΦΡΑΓΙΔΑ - ΕΓΚΡΙΣΗΣ*

ΓΕΩΡΓΙΟΣ Ε. ΣΥΨΑΣ
ΔΙΠΛΩΜ. ΠΟΛΙΤΙΚΟΣ ΜΗΧΑΝΙΚΟΣ
ΜΕΛΟΣ Τ.Ε.Ε. / ΑΡ. ΜΗΤΡΩΟΥ 78345
ΑΜΦΙΚΛΕΙΟΥΣΩΝ 48 - ΛΑΜΙΑ - ΤΗΛ. 6948662507