

# ΤΟΠΟΓΡΑΦΙΚΟ ΔΙΑΓΡΑΜΜΑ

ΚΛΙΜΑΚΑ : 1 / 300

ΘΕΣΗ : ΣΧΙΝΟΚΕΦΑΛΟ - ΜΟΥΡΝΙΕΣ - ΙΕΡΑΠΕΤΡΑΣ

ΙΔΙΟΚΤΗΤΗΣ : ΚΛΗΡ. ΑΙΚΑΤΕΡΙΝΗΣ ΤΕΡΖΟΠΟΥΛΗ


ΜΕΘΟΔΟΣ ΑΠΟΤΥΠΩΣΗΣ : Ταχυμετρική

ΕΜΒΑΔΟΜΕΤΡΗΣΗ :  $E = 1/2 \sum X_i (\Psi_i - 1 - \Psi_i + 1) i = A, B, \Gamma, \dots$

ΟΙ ΣΥΝΤΕΤΑΓΜΕΝΕΣ ΑΝΑΦΕΡΟΝΤΑΙ ΣΤΟ ΚΡΑΤΙΚΟ ΣΥΣΤΗΜΑ  
ΣΥΝΤΕΤΑΓΜΕΝΩΝ (ΕΓΣΑ 87)

ΕΜΒΑΔΟΝ ΑΓΡΟΤΕΜΑΧΙΟΥ (Α-Β-Γ-...-Λ-Μ-Ν-Α) = 7.189,27 τ.μ.

Βεβαίωση Ν. 651/77



Το παρόν αγροτεμάχιο (Α-Β-Γ-...-Λ-Μ-Ν-Α) βρίσκεται εκτός Σχεδίου Πόλης και εκτός οικισμού, στη θέση "ΣΧΙΝΟΚΕΦΑΛΟ - ΜΟΥΡΝΙΕΣ - ΙΕΡΑΠΕΤΡΑΣ".

Το παρόν είναι άρτιο και οικοδομήσιμο, σύμφωνα με τις πολεοδομικές διατάξεις.

Η απόσταση από τη θάλασσα είναι μεγαλύτερη των 800 μ.

ΙΕΡΑΠΕΤΡΑ, ΙΑΝΟΥΑΡΙΟΣ 2014

Ο ΜΗΧΑΝΙΚΟΣ

**ΜΑΣΤΟΡΑΚΗΣ ΑΝΤΩΝΗΣ**  
ΔΙΠΛ. ΑΓΡΟΝΟΜΟΣ ΤΟΠΟΓΡΑΦΟΣ ΜΗΧΑΝΙΚΟΣ Ε.Μ.Π.  
ΜΕΛΟΣ Τ.Ε.Ε. ΑΡΙΘ. ΜΗΤΡΟΥ 48277  
ΑΦΜ 042762396 - ΔΟΥ ΙΕΡΑΠΕΤΡΑΣ  
ΠΑΡΟΔΟΣ ΠΑΠΑΓΕΩΡΓΙΟΥ ΙΕΡΑΠΕΤΡΑ - ΚΡΗΤΗΣ  
☎ (28420) 25735

641706

642447

643188

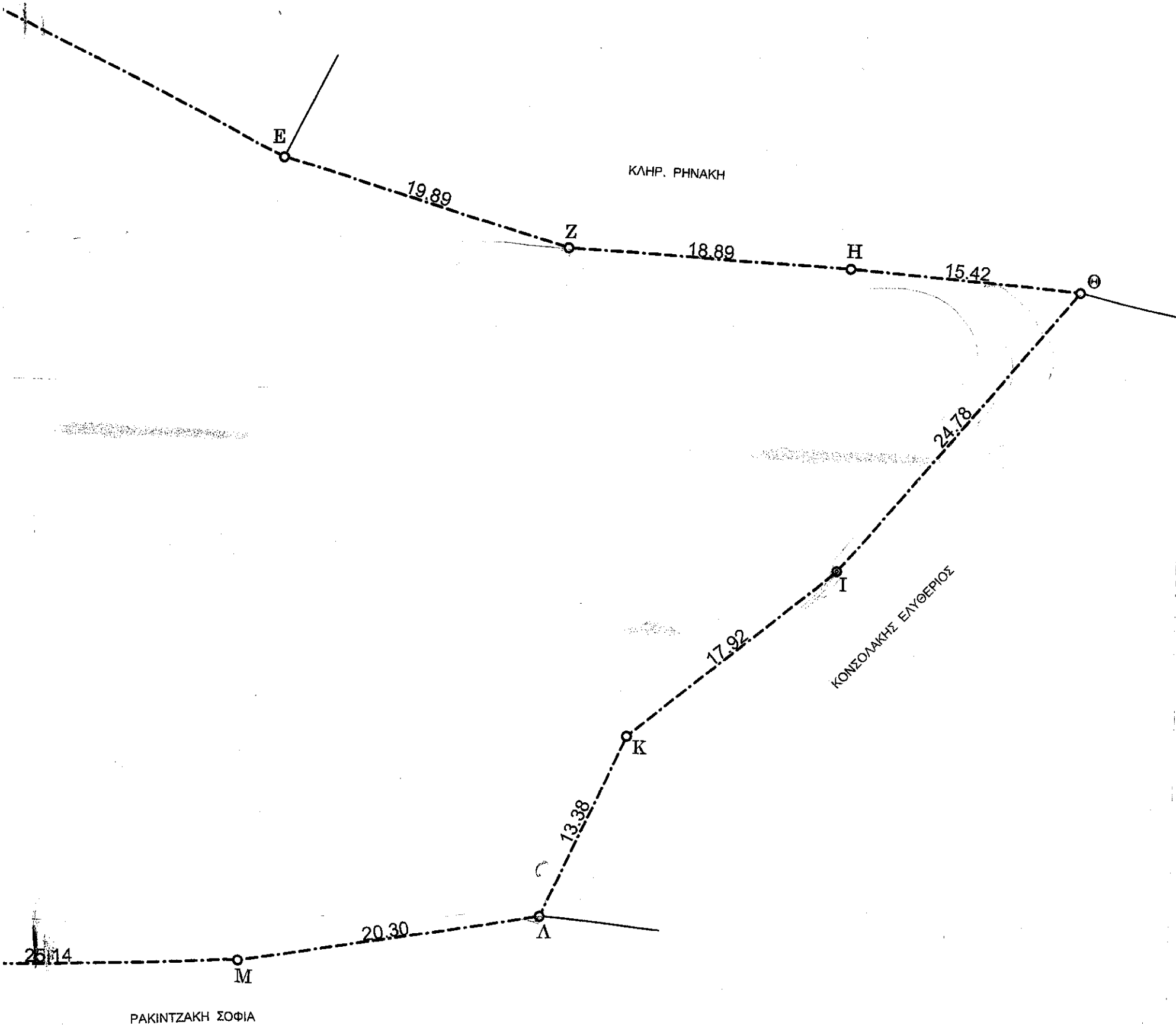
643929

743718E

387588E

387588E

387514E



ΟΙ ΣΥΝΤΕΤΑΓΜΕΝΕΣ ΑΝΑΦΕΡΟΝΤΑΙ ΣΤΟ ΚΡΑΤΙΚΟ ΣΥΣΤΗΜΑ ΣΥΝΤΕΤΑΓΜΕΝΩΝ (ΕΓΣΑ '87)

Α/Α ΚΟΡΥΦΗΣ	ΣΥΝΤΕΤΑΓΜΕΝΕΣ		ΕΜΒΑΔΟΝ
	Χ	Ψ	
A	642582.80	3876142.01	E = 7.189,27 τ.μ.
B	642534.50	3876139.29	
Γ	642520.82	3876139.10	
Δ	642496.79	3876168.43	
E	642522.88	3876219.67	
Z	642528.74	3876238.67	
H	642529.94	3876257.52	
Θ	642531.28	3876272.88	
I	642550.28	3876256.98	
K	642561.53	3876243.03	
Λ	642573.68	3876237.42	
M	642576.97	3876217.39	
N	642577.91	3876192.27	

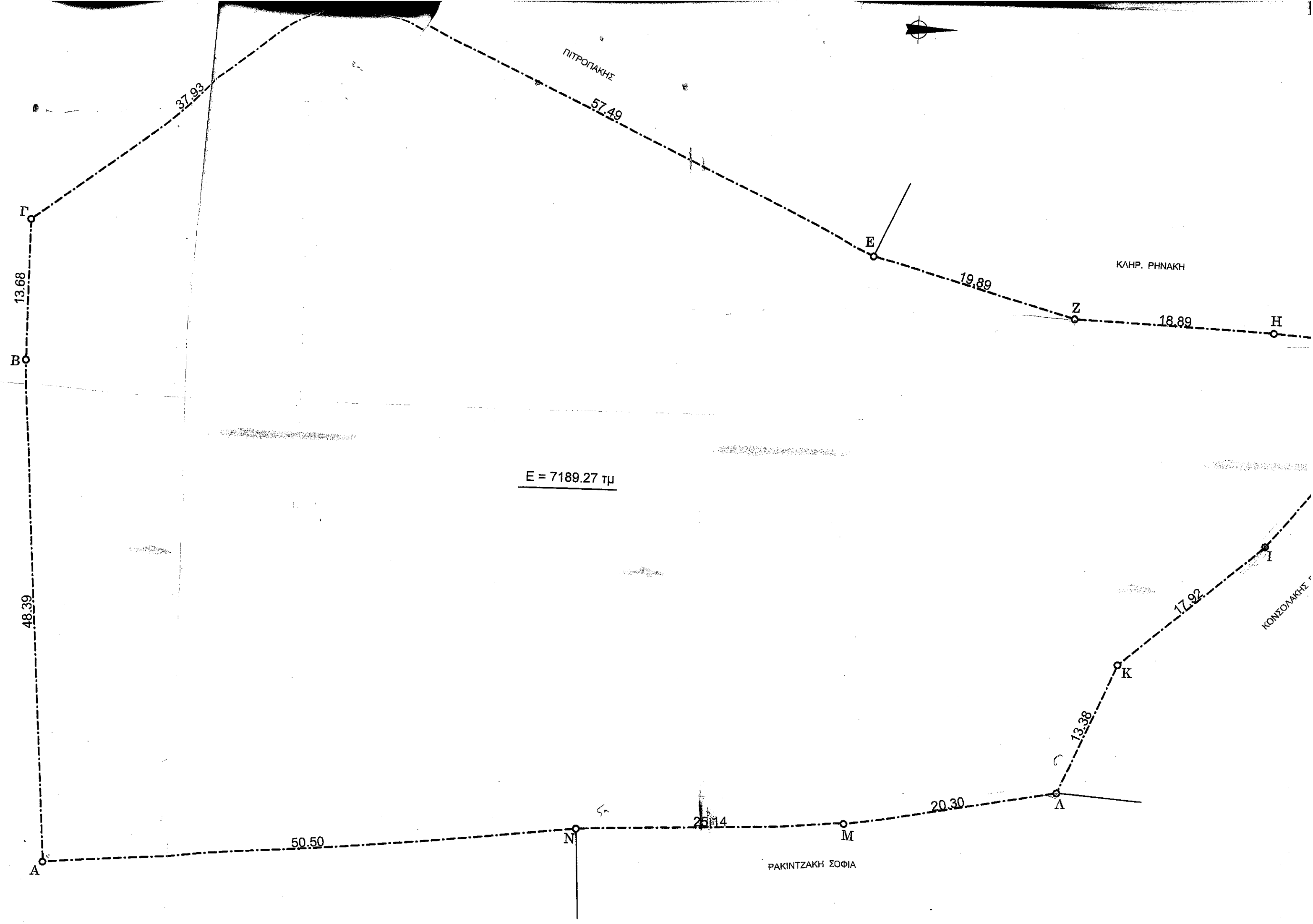


ΠΙΤΡΟΠΑΚΗΣ

ΚΛΗΡ. ΡΗΝΑΚΗ

ΚΟΝΙΟΛΑΚΗΣ

ΡΑΚΙΝΤΖΑΚΗ ΣΟΦΙΑ



Ε = 7189.27 τμ

13.68

B

48.39

A

50.50

N

20.14

M

20.30

Λ

K

17.92

I

13.38

E

19.89

Z

18.89

H

37.93

57.49