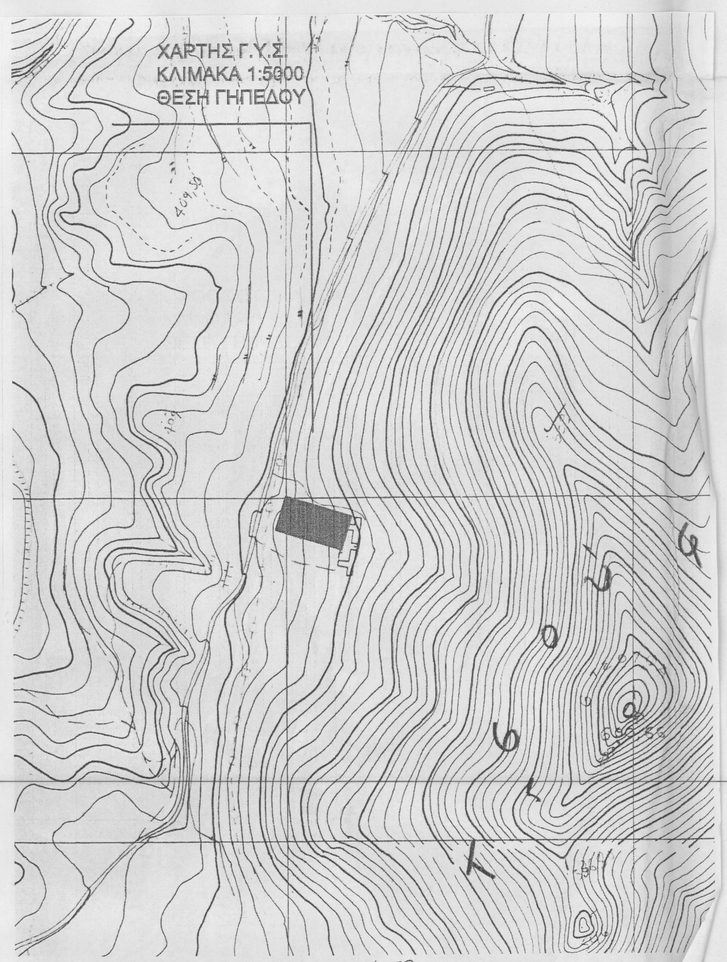

Ο ΥΠΟΓΡΑΦΟΜΕΝΟΣ κ. ΚΥΠΙΡΤΟΓΛΟΥ ΣΤΑΥΡΟΣ ΔΗΛΩΝΩ ΥΠΕΥΘΥΝΑ ΟΤΙ ΕΙΜΑΙ ΙΔΙΟΚΤΗΤΗΣ ΤΟΥ ΓΗΠΕΔΟΥ ΜΕ ΣΤΟΙΧΕΙΑ Α1-Α2-Α3-...-Α7-Α1, Ε=1.900,62 τ.μ.,ΤΟΥ ΟΠΟΙΟΥ ΤΑ ΟΡΙΑ ΥΛΟΠΟΙΗΘΗΚΑΝ ΚΑΙ ΠΑΡΟΥΣΙΑΖΟΝΤΑΙ ΣΤΟ ΠΑΡΟΝ ΤΟΠΟΓΡΑΦΙΚΟ ΔΙΑΓΡΑΜΜΑ ΥΠΟΔΕΙΧΘΗΚΑΝ ΑΠΟ ΕΜΕΝΑ ΚΑΙ ΕΙΝΑΙ ΤΑ ΟΡΘΑ.

- Ο ΙΔΙΟΚΤΗΤΗΣ -

ΕΜΒΑΔΟΝ ΓΕΩΤΕΜΑΧΙΟΥ

ΈΚΤΑΣΗ ΠΡΟΣ ΠΑΡΑΧΩΡΗΣΗ
Ε (Α1-Α2-Α3-Α4-...Α7-Α1)=1.900,62 τ.μ.

ΠΑΡΑΤΗΡΗΣΕΙΣ:
1. Το διάγραμμα έναι ενταγμένο στο κρατικό σύστημα συντεταγμένων ΕΓΣΑ '87
2. Η εξάρτηση από το ΕΓΣΑ '87 πραγματοποιήθηκε με σύστημα GPS και κάνοντας χρήση του Ελληνικού Συστήματος Εντοπισμού-HEPOS

ΣΥΝΤΕΤΑΓΜΕΝΕΣ ΕΓΣΑ ΄87

Κορυφή	X	Y	Li
A1	327694.776	4459196.314	9.60
A2	327704.204	4459194.497	25.58
A3	327698.681	4459169.519	7.06
A4	327705.635	4459168.317	35.41
A5	327739.261	4459157.217	30.59
A6	327728.599	4459128.551	54.47
A7	327677.242	4459146.703	52.62

ΣΥΝΤΕΤΑΓΜΕΝΕΣ ΗΑΤΤ L=40 15΄ M= -1 45΄

Κορυφή	X	Y	Li
A1	586.900	1924.800	9.60
A2	596.367	1923.199	25.58
A3	591.419	1898.102	7.06
A4	598.399	1897.059	35.41
A5	632.271	1886.734	30.59
A6	622.270	1857.831	54.47
A7	570.510	1874.799	52.62

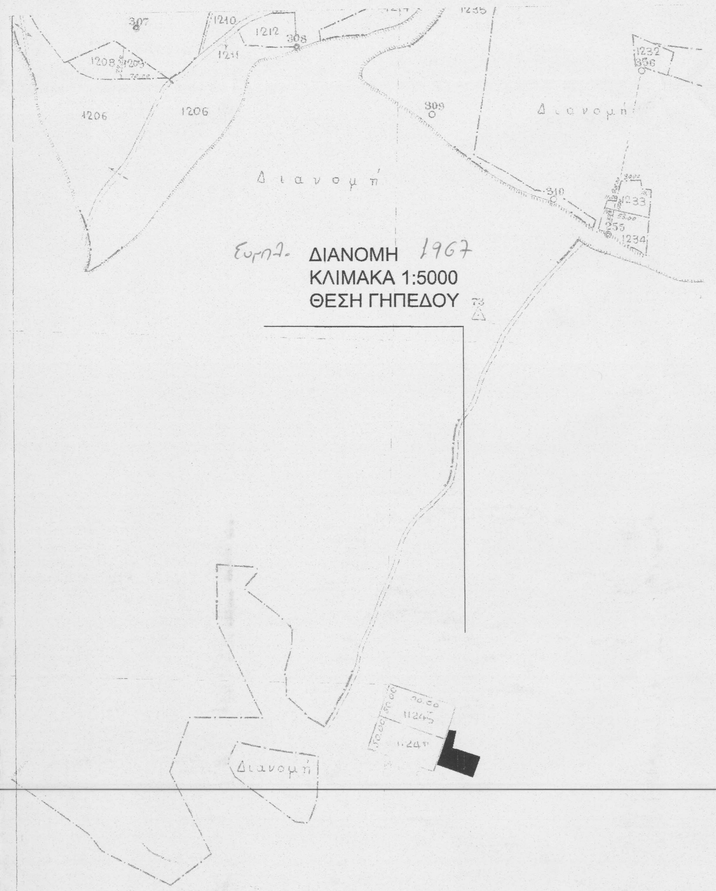

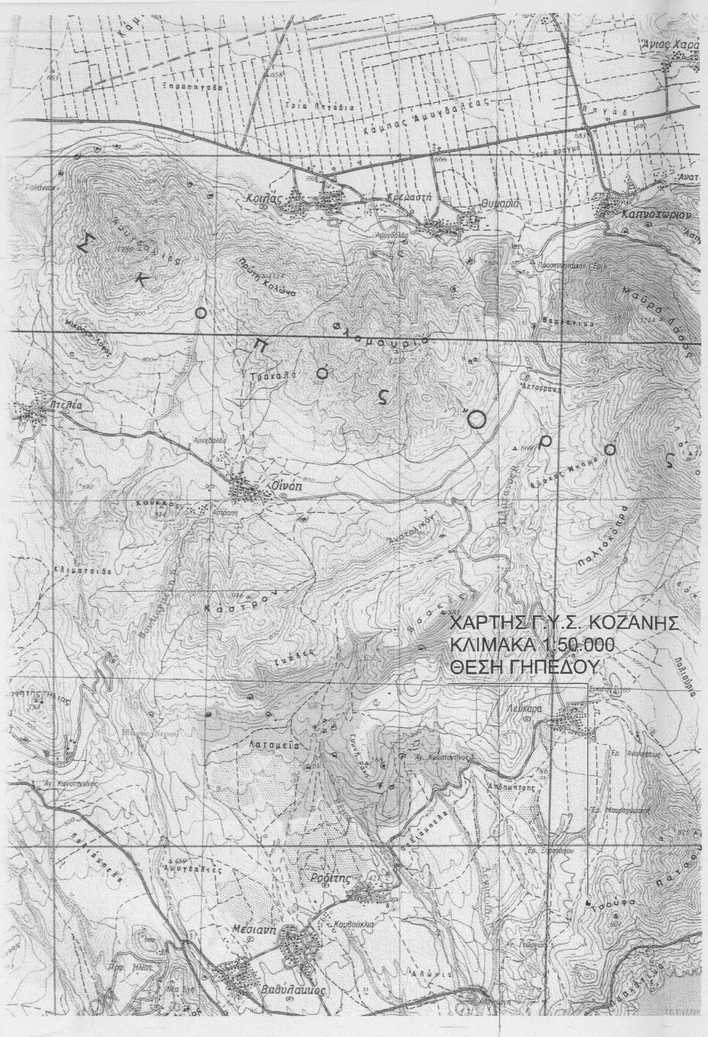

Εργοδότης: ~~ΚΥΠΙΡΤΟΓΛΟΥ ΣΤΥΛΙΑΝΟΣ~~ ΔΗΜΟΣ ΣΕΡΒΙΩΝ - ΒΕΛΒΕΝΤΟΥ	
Έργο: ΤΟΠΟΓΡΑΦΙΚΗ ΑΠΟΤΥΠΩΣΗ	
Θέση: ΔΗΜΟΣ ΣΕΡΒΙΩΝ-ΒΕΛΒΕΝΤΟΥ-Δ.Δ ΣΕΡΒΙΩΝ-Τ.Δ. ΛΕΥΚΑΡΩΝ-Σ.Δ. 1967-τμ Α.Τ.1124	
Μελετητής:	***ΦΩΤΙΟΣ ΧΑΡ. ΡΙΖΟΠΟΥΛΟΣ*** ***ΤΟΠΟΓΡΑΦΟΣ ΜΗΧΑΝΙΚΟΣ*** ***ΔΗΜΟΚΡΑΤΙΑΣ 36-ΚΟΖΑΝΗ*** ***ΤΗΛ. 2461041633*** ***FAX. 2461041071*** ***www.rizopoulos.gr*** ***email: frizo@tee.gr***
Θέμα σχεδίου: **ΤΟΠΟΓΡΑΦΙΚΟ ΔΙΑΓΡΑΜΜΑ**	Αριθμός σχεδίου: **Τ1** Κλίμακα: **1:500**
Χρόνος μελέτης: ΙΟΥΝΙΟΣ 2014	
ΘΕΩΡΗΘΗΚΕ Θεωρήθηκε και δωσθείσα Το αριθμ. 24405 έγγραφο Κοζάνη 23-2-16 Ο Δασάρχης	Ο ΣΥΝΤΑΞΑΣ ΦΩΤΙΟΣ Χ. ΡΙΖΟΠΟΥΛΟΣ ΔΙΠΛ/ΧΟΣ ΤΟΠΟΓΡΑΦΟΣ ΜΗΧΑΝΙΚΟΣ ΠΟΛΥΤΕΧΝΙΚΗΣ ΣΧΟΛΗΣ Α.Π.Θ. Α.Φ.Μ. 051179 ΑΦΜ 044483338 ΔΟΥ ΚΟΖΑΝΗΣ Τ.Κ. 50100 ΚΟΖΑΝΗ ΤΕΛ. 2461833