



ΣΤΟΙΧΕΙΑ ΤΟΠΟΓΡΑΦΙΚΟΤ

ΠΑΤΡΕΣ	ΜΗΚΟΣ	ΑΖΙΜΟΥΘΙΟ
A-1	23.90	229.0
1-2	21.90	192.0
2-3	27.85	192.5
3-4	74.50	384.5
4-5	11.25	300.0
5-6	48.85	12.0
6-7	6.70	326.5
7-8	35.50	11.0
8-9	10.80	101.5
9-10	38.00	2.0
10-11	27.30	15.0
11-12	13.00	11.0
12-13	19.00	136.0
13-14	31.60	15.0
14-15	26.30	39.0
15-16	24.10	118.0
16-17	51.30	168.0
17-18	20.85	226.0
18-19	22.40	315.5
19-A	6.00	290.0

ΕΜΒΑΔΟΝ : 11.963 ΤΕΤΡ ΜΕΤΡΑ

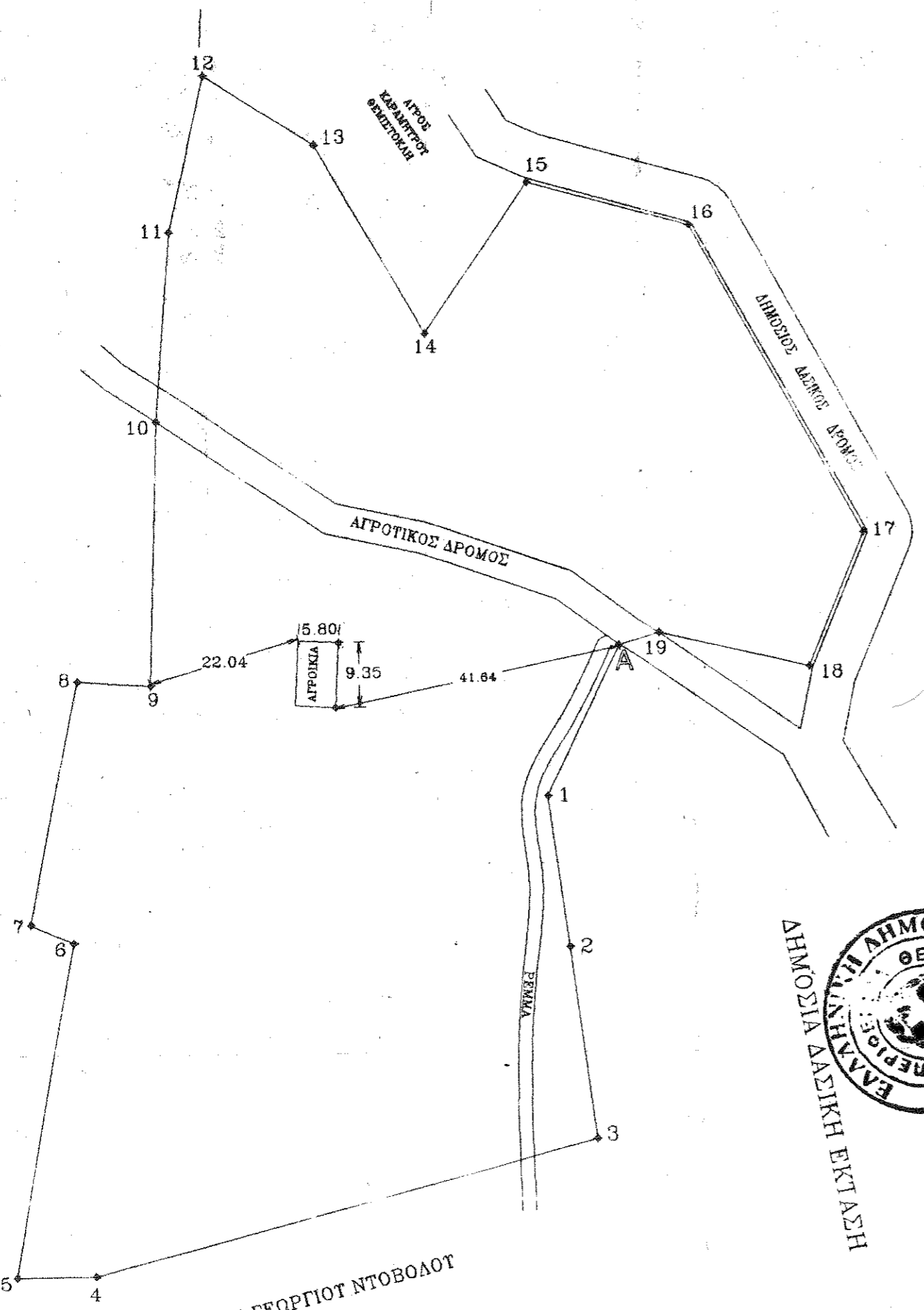

ΘΕΜΑ ΣΧΕΔΙΟΥ : ΤΟΠΟΓΡΑΦΙΚΟ ΔΙΑΓΡΑΜ

ΙΔΙΟΚΤΗΤΗΣ : ΝΤΟΒΟΛΟΣ ΓΕΩΡΓΙΟΣ
 ΘΕΣΗ ΑΓΡΟΥ : ΜΕΓΑ ΡΕΜΜΑ
 ΚΟΙΝΟΤΗΤΑ : ΚΑΡΙΤΣΑΣ
 ΚΛΙΜΑΚΑ : 1:250
 ΜΕΛΕΤΗΤΗΣ : ΚΡΑΝΑΣ ΒΑΣΙΛΕΙΟΣ ΔΑΣΟ

ΚΑΡΔΙΤΣΑ ΝΟΕΜΒΡΙΟΣ 1996

ΣΦΡΑΓΙΔΑ ΤΠΟΓΡΑΦΗ


ΒΑΣΙΛΕΙΟΣ ΚΡΑΝΑΣ
 ΔΑΣΟΛΟΓΟΣ - Ε.Δ.Ε.
 ΜΕΛΟΣ ΓΕΩΤ.Ε. - ΑΡ. ΜΗΤΡΟΥ 1566
 ΔΙΑΚΟΥ 15 - ΚΑΡΔΙΤΣΑ 43100
 ΤΗΛ. 0441/72296
 ΑΦΜ: 44759073 ΔΟΥ ΚΑΡΔΙΤΣΑΣ



ΑΓΡΟΣ ΑΦΩΝ ΒΑΣ. ΚΟΛΟΒΟΥ

ΑΓΡΟΣ ΓΕΩΡΓΙΟΥ ΝΤΟΒΟΛΟΥ

Τα ορια υποδειχθισαν απο τον ιδιοκτητη.



ΚΩΣΤΟΣ ΚΑΡΑΜΗΤΡΟΣ
Δασολόγος με Πτυχίο Α'

ΘΕΩΡΗΘΗΚΕ
13-5-98

Καρδίτσα 13-5-98
Σωτήρης Α. Ζωρ
 ΔΑΣΟΛΟΓΟΣ

ΘΕΩΡΗΘΗΚΕ
 Καρδίτσα 15-5-98
 Ο
 Δασάρχης.