

ΦΩΤΟΓΡΑΦΙΑ 1

ΦΩΤΟΓΡΑΦΙΑ 2

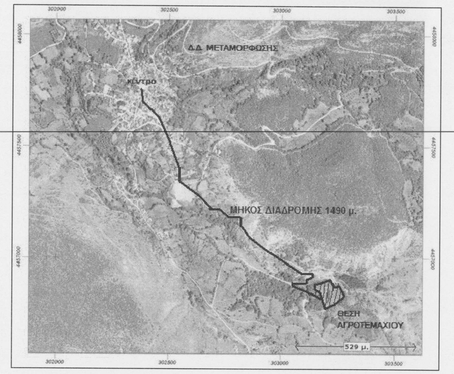

ΟΔΟΙΠΟΡΙΚΟ ΣΚΑΡΙΦΗΜΑ
(χωρίς κλίμακα)

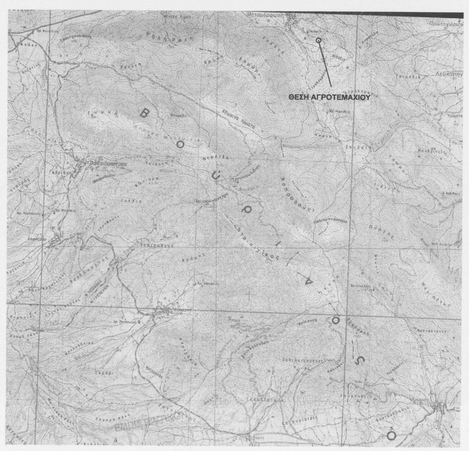

ΑΠΟΣΠΑΣΜΑ 1:50000

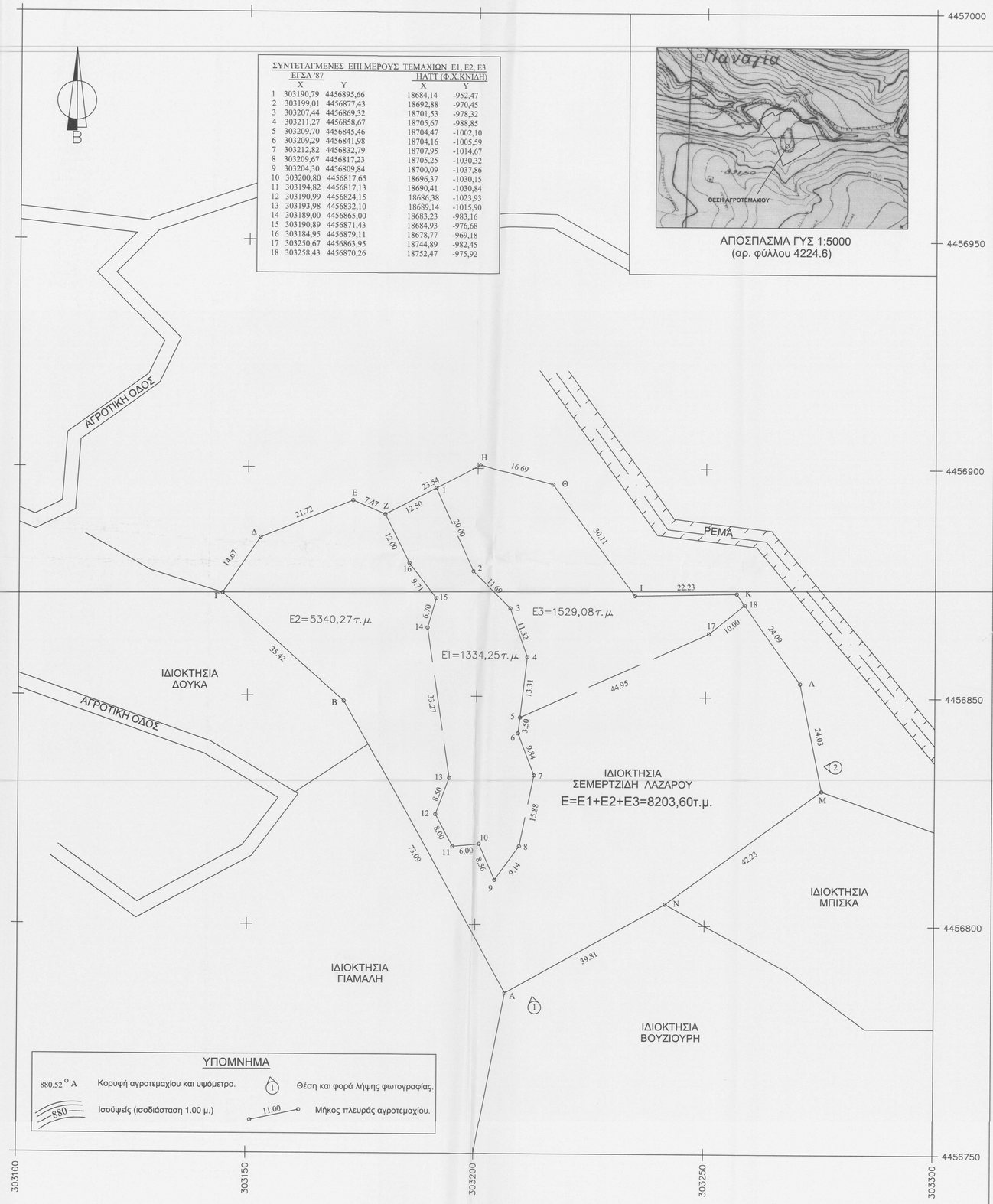

ΣΥΝΤΕΤΑΓΜΕΝΕΣ ΕΠΙ ΜΕΡΟΥΣ ΤΕΜΑΧΙΩΝ Ε1, Ε2, Ε3				
	ΕΓΣΑ '87		ΗΑΤΤ (Φ.Χ.ΚΝΙΔΗ)	
	X	Y	X	Y
1	303190,79	4456895,66	18684,14	-952,47
2	303199,01	4456877,43	18692,88	-970,45
3	303207,44	4456869,32	18701,53	-978,32
4	303211,27	4456858,67	18705,67	-988,85
5	303209,70	4456845,46	18704,47	-1002,10
6	303209,29	4456841,98	18704,16	-1005,59
7	303212,82	4456832,79	18707,95	-1014,67
8	303209,67	4456817,23	18705,25	-1030,32
9	303204,30	4456809,84	18700,09	-1037,86
10	303200,80	4456817,65	18696,37	-1030,15
11	303194,82	4456817,13	18690,41	-1030,84
12	303190,99	4456824,15	18686,38	-1023,93
13	303193,98	4456832,10	18689,14	-1015,90
14	303189,00	4456865,00	18683,23	-983,16
15	303190,89	4456871,43	18684,93	-976,68
16	303184,95	4456879,11	18678,77	-969,18
17	303250,67	4456863,95	18744,89	-982,45
18	303258,43	4456870,26	18752,47	-975,92

ΑΠΟΣΠΑΣΜΑ ΓΥΣ 1:5000
(αρ. φύλλου 4224.6)

ΥΠΟΜΝΗΜΑ

880,52° Α — Κορυφή αγροτεμαχίου και υψόμετρο.

880 — Ισοϋψείς (ισοδιάσταση 1.00 μ.)

1 — Θέση και φορά λήψης φωτογραφίας.

11.00 — Μήκος πλευράς αγροτεμαχίου.

ΣΥΝΤΕΤΑΓΜΕΝΕΣ

	ΕΓΣΑ '87		ΗΑΤΤ (Φ.Χ.ΚΝΙΔΗ)	
	X	Y	X	Y
Α	303206,68	4456785,12	18703,18	-1062,50
Β	303170,96	4456848,89	18665,65	-999,78
Γ	303144,50	4456872,43	18638,54	-977,01
Δ	303152,70	4456884,60	18646,38	-964,61
Ε	303172,81	4456892,81	18666,25	-955,83
Ζ	303179,69	4456889,90	18673,21	-958,54
Η	303200,59	4456900,74	18693,79	-947,11
Θ	303216,73	4456896,51	18710,04	-950,87
Ι	303234,46	4456872,17	18728,46	-974,70
Κ	303256,68	4456872,70	18750,65	-973,53
Λ	303270,71	4456853,12	18765,23	-992,70
Μ	303275,47	4456829,57	18770,66	-1016,20
Ν	303241,34	4456804,70	18737,26	-1041,93
Ξ	303207,44	4456869,32	18701,53	-978,32
Ο	303211,27	4456858,67	18705,67	-988,85
Π	303209,29	4456841,98	18704,16	-1005,59
Ρ	303212,82	4456832,79	18707,95	-1014,67
Σ	303209,67	4456817,23	18705,25	-1030,32
Τ	303204,30	4456809,84	18700,09	-1037,86
Υ	303200,03	4456819,36	18695,55	-1028,46
Φ	303192,22	4456859,57	18686,60	-988,50
Χ	303193,64	4456867,87	18687,78	-980,16

ΤΕΛΙΚΟ ΕΜΒΑΔΟ : 8203,60 τ.μ.
(Το Εμβαδό υπολογίστηκε από τις συντεταγμένες των κορυφών)

ΟΡΟΙ ΔΟΜΗΣΗΣ

ΔΟΜΗΣΗ ΕΚΤΟΣ ΣΧΕΔΙΟΥ (ΠΔ 24-5-85 (ΦΕΚ 270Δ'/31-5-85)

Ελάχιστο εμβαδον	4000τμ
Επιτρεπόμενη Κάλυψη	10%
Σ.Δ.	0,20
Αποστάσεις από Ορια	15,00μ
Μέγιστο Υψος	7,50μ

Το αγροτεμάχιο με στοιχεία Α,Β,Γ,Δ,Ε,Ζ,Η,Θ,Ι,Κ,Λ,Μ,Ν,Α βρίσκεται εκτός των ορίων του οικισμού του Δ.Δ. Μεταμόρφωσης και είναι άρτιο και οικοδομήσιμο σύμφωνα με τις ισχύουσες γενικές πολεοδομικές διατάξεις.
Βρίσκεται σε απόσταση μεγαλύτερη των 25,00μ από αγωγό φυσικού αερίου και πυλώνες υψηλής τάσεως της ΔΕΗ και μικρότερη από 25,00μ από ρέμα (για να οικοδομηθεί θα πρέπει να καθοριστεί το όριο του ρέματος).
Βρίσκεται εντός περιοχής λειτουργίας του Εθνικού Κτηματολογίου (με ΚΑΕΚ : 270810230000121551)
Εντός του αγροτεμαχίου υπάρχουν δέντρα.

ΔΗΛΩΣΗ ΙΔΙΟΚΤΗΤΗ

Ο υπογεγραμμένος Σεμερτζίδης Λάζαρος, ιδιοκτήτης του αγροτεμαχίου που περιγράφεται στο παρών τοπογραφικό διάγραμμα, δηλώνω ότι είναι ιδιοκτησία μου και τα όρια του αγροτεμαχίου υποδείχθηκαν από εμένα και είναι τα ορθά.

Ο ΔΗΛΩΝ

ΕΡΓΟΔΟΤΗΣ : ΛΑΖΑΡΟΣ ΣΕΜΕΡΤΖΙΔΗΣ

ΕΡΓΟ : ΤΟΠΟΓΡΑΦΙΚΟ ΔΙΑΓΡΑΜΜΑ

ΘΕΣΗ : Δ.Δ. ΜΕΤΑΜΟΡΦΩΣΗΣ

ΜΕΛΕΤΗΤΗΣ : ΣΕΜΕΡΤΖΙΔΗΣ ΜΙΛΤΙΑΔΗΣ

ΤΟΠΟΓΡΑΦΙΚΟ ΔΙΑΓΡΑΜΜΑ	ΑΡΙΘΜΟΣ ΣΧΕΔΙΟΥ Τ1

ΚΛΙΜΑΚΑ : 1 : 500

ΧΡΟΝΟΣ ΜΕΛΕΤΗΣ : ΙΑΝΟΥΑΡΙΟΣ 2015

ΘΕΩΡΗΘΗΚΕ
Θεωρήθηκε καταθέτει
το αριθμ. 959/34 σχεδιάγραμμα
Ιαν. 94 2-16
Δασάρχης
Σπυρίδων Σπυριδωνίδης
Δασολόγος

Ο ΜΗΧΑΝΙΚΟΣ
ΣΕΜΕΡΤΖΙΔΗΣ Ε. ΜΙΛΤΙΑΔΗΣ
ΑΓΡΟΝΟΜΟΣ - ΤΟΠΟΓΡΑΦΟΣ ΜΗΧΑΝΙΚΟΣ
ΑΡΙΘΜΑΤΡΙΚΟΣ Κ.Π.Θ.
ΜΕΛΟΣ ΤΕΕ Α.Μ. 6640 ΑΦΜ 73456742 ΔΟΥ ΚΟΖΑΝΗΣ
ΚΙΤΡΟΠΟΛΙΤΟΥ ΦΟΤΗΣ 5 - ΚΟΖΑΝΗ - ΤΗΛ. 0461 / 25181