

ΤΕΧΝΙΚΗ ΕΚΘΕΣΗ

Το υπόμνημα αυτό αφορά στην κατασκευή και καταγραφή της οδού...

- 1. Το έργο αφορά στην κατασκευή και καταγραφή της οδού...
2. Ο βασικός σκοπός του έργου είναι...
3. Η διάρκεια του έργου...

ΔΗΛΩΣΗ ΔΙΚΑΙΩΤΗ

Ο κ. Μιχαήλ Κωνσταντίνου, υπεύθυνος του έργου, δηλώνει ως δικαιούχος...

Ο ΔΗΜΟΣ


ΚΩΣΤΑΣ ΕΥΣΕΒΙΟΥ ΕΡΓΑΣΤΗΡΙΟ 500 μ.
ΟΡΘΟΓΩΝΙΟΜΕΤΡΟ ΟΙΚΙΣΜΟΥ ΓΡΟ 1923 ΑΡΧΙΤΕΚΤΟΝΙΚΗ ΕΝΟΤΗΤΑ ΑΡΧΙΤΕΚΤΟΝΙΚΗ ΤΟΥ ΔΗΜΟΥ ΜΕΣΣΗΝΗΣ
ΠΑΝΤΕΛΕΟΥΣ ΠΑΝΑΓΙΩΤΗΣ
ΤΟΠΟΓΡΑΦΟΣ ΜΙΚΟΣ Τ.Ε.

Θέμα σχεδίου : ΔΙΟΤΥΠΩΣΗ ΤΟΠΟΓΡΑΦΙΚΟΥ ΔΙΑΓΡΑΜΜΑΤΟΣ
σημείων: 1
Τ

Κλίμακα : 1:500

ημερομηνία : ΜΑΡΤΗΣ 2015

Υπογραφή - σφραγίδα



ΥΠΟΜΝΗΜΑ

- 1. Το έργο αφορά στην κατασκευή και καταγραφή της οδού...
2. Ο βασικός σκοπός του έργου είναι...
3. Η διάρκεια του έργου...

ΔΗΛΩΣΗ ΔΙΚΑΙΩΤΗ

Ο κ. Μιχαήλ Κωνσταντίνου, υπεύθυνος του έργου, δηλώνει ως δικαιούχος...

Ο ΔΗΜΟΣ


ΚΩΣΤΑΣ ΕΥΣΕΒΙΟΥ ΕΡΓΑΣΤΗΡΙΟ 500 μ.
ΟΡΘΟΓΩΝΙΟΜΕΤΡΟ ΟΙΚΙΣΜΟΥ ΓΡΟ 1923 ΑΡΧΙΤΕΚΤΟΝΙΚΗ ΕΝΟΤΗΤΑ ΑΡΧΙΤΕΚΤΟΝΙΚΗ ΤΟΥ ΔΗΜΟΥ ΜΕΣΣΗΝΗΣ
ΠΑΝΤΕΛΕΟΥΣ ΠΑΝΑΓΙΩΤΗΣ
ΤΟΠΟΓΡΑΦΟΣ ΜΙΚΟΣ Τ.Ε.

Θέμα σχεδίου : ΔΙΟΤΥΠΩΣΗ ΤΟΠΟΓΡΑΦΙΚΟΥ ΔΙΑΓΡΑΜΜΑΤΟΣ
σημείων: 1
Τ

Κλίμακα : 1:500

ημερομηνία : ΜΑΡΤΗΣ 2015

Υπογραφή - σφραγίδα



ΔΗΜΟΣ ΜΕΣΣΗΝΗΣ
Για την κατασκευή της οδού 2 του Αιγαίου στο Α. Γ. 172/2013...

Ο κ. Μιχαήλ Κωνσταντίνου, υπεύθυνος του έργου, δηλώνει ως δικαιούχος...

Ο ΔΗΜΟΣ

ΚΩΣΤΑΣ ΕΥΣΕΒΙΟΥ ΕΡΓΑΣΤΗΡΙΟ 500 μ.
ΟΡΘΟΓΩΝΙΟΜΕΤΡΟ ΟΙΚΙΣΜΟΥ ΓΡΟ 1923 ΑΡΧΙΤΕΚΤΟΝΙΚΗ ΕΝΟΤΗΤΑ ΑΡΧΙΤΕΚΤΟΝΙΚΗ ΤΟΥ ΔΗΜΟΥ ΜΕΣΣΗΝΗΣ
ΠΑΝΤΕΛΕΟΥΣ ΠΑΝΑΓΙΩΤΗΣ
ΤΟΠΟΓΡΑΦΟΣ ΜΙΚΟΣ Τ.Ε.

ΔΗΛΩΣΗ ΔΙΚΑΙΩΤΗ
Ο κ. Μιχαήλ Κωνσταντίνου, υπεύθυνος του έργου, δηλώνει ως δικαιούχος...

Ο ΔΗΜΟΣ

ΚΩΣΤΑΣ ΕΥΣΕΒΙΟΥ ΕΡΓΑΣΤΗΡΙΟ 500 μ.
ΟΡΘΟΓΩΝΙΟΜΕΤΡΟ ΟΙΚΙΣΜΟΥ ΓΡΟ 1923 ΑΡΧΙΤΕΚΤΟΝΙΚΗ ΕΝΟΤΗΤΑ ΑΡΧΙΤΕΚΤΟΝΙΚΗ ΤΟΥ ΔΗΜΟΥ ΜΕΣΣΗΝΗΣ
ΠΑΝΤΕΛΕΟΥΣ ΠΑΝΑΓΙΩΤΗΣ
ΤΟΠΟΓΡΑΦΟΣ ΜΙΚΟΣ Τ.Ε.

Θέμα σχεδίου : ΔΙΟΤΥΠΩΣΗ ΤΟΠΟΓΡΑΦΙΚΟΥ ΔΙΑΓΡΑΜΜΑΤΟΣ
σημείων: 1
Τ

Κλίμακα : 1:500

ημερομηνία : ΜΑΡΤΗΣ 2015

Υπογραφή - σφραγίδα

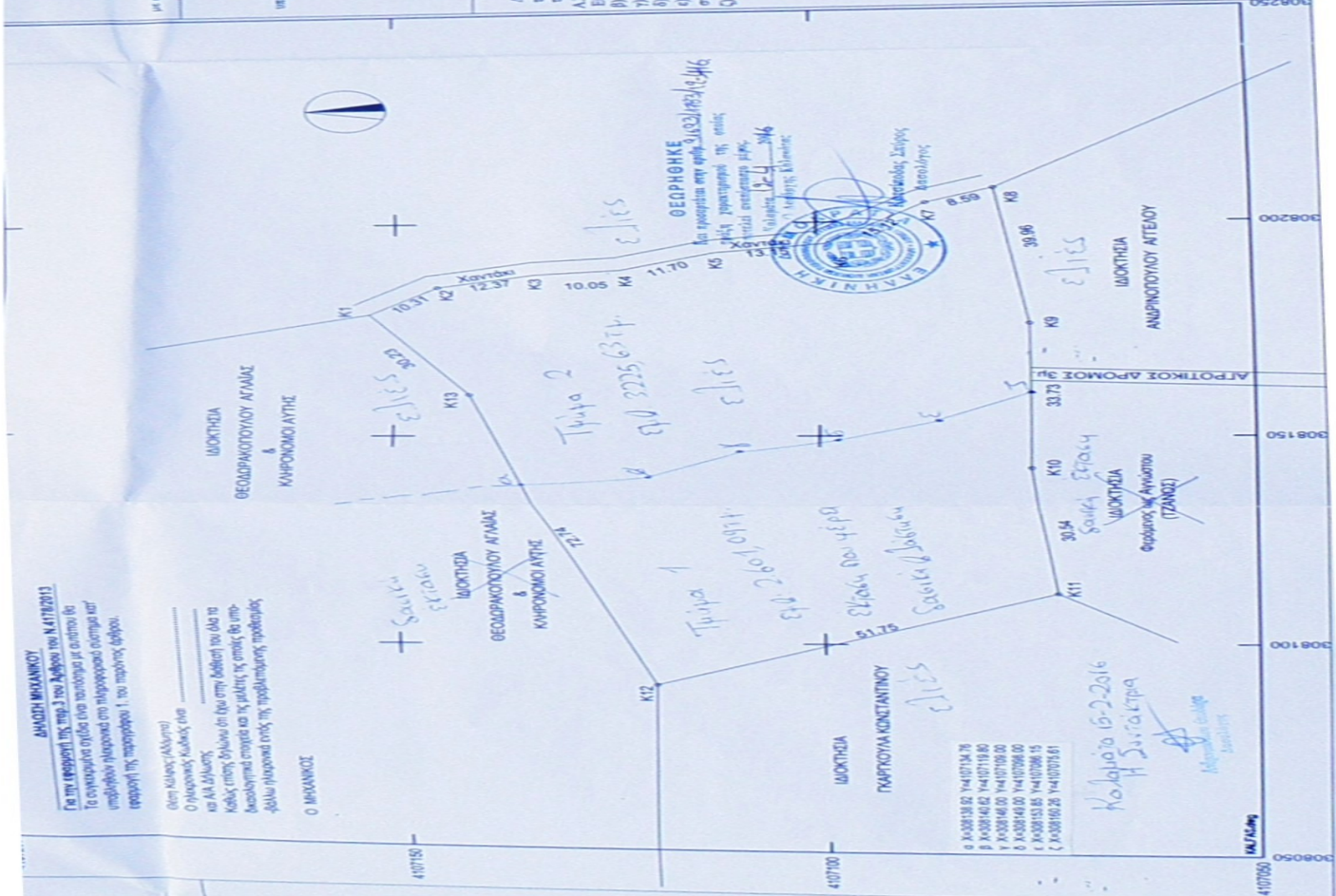



Table with 3 columns: Κοπή, X, Y. Lists coordinates for various points K1 to K11.

