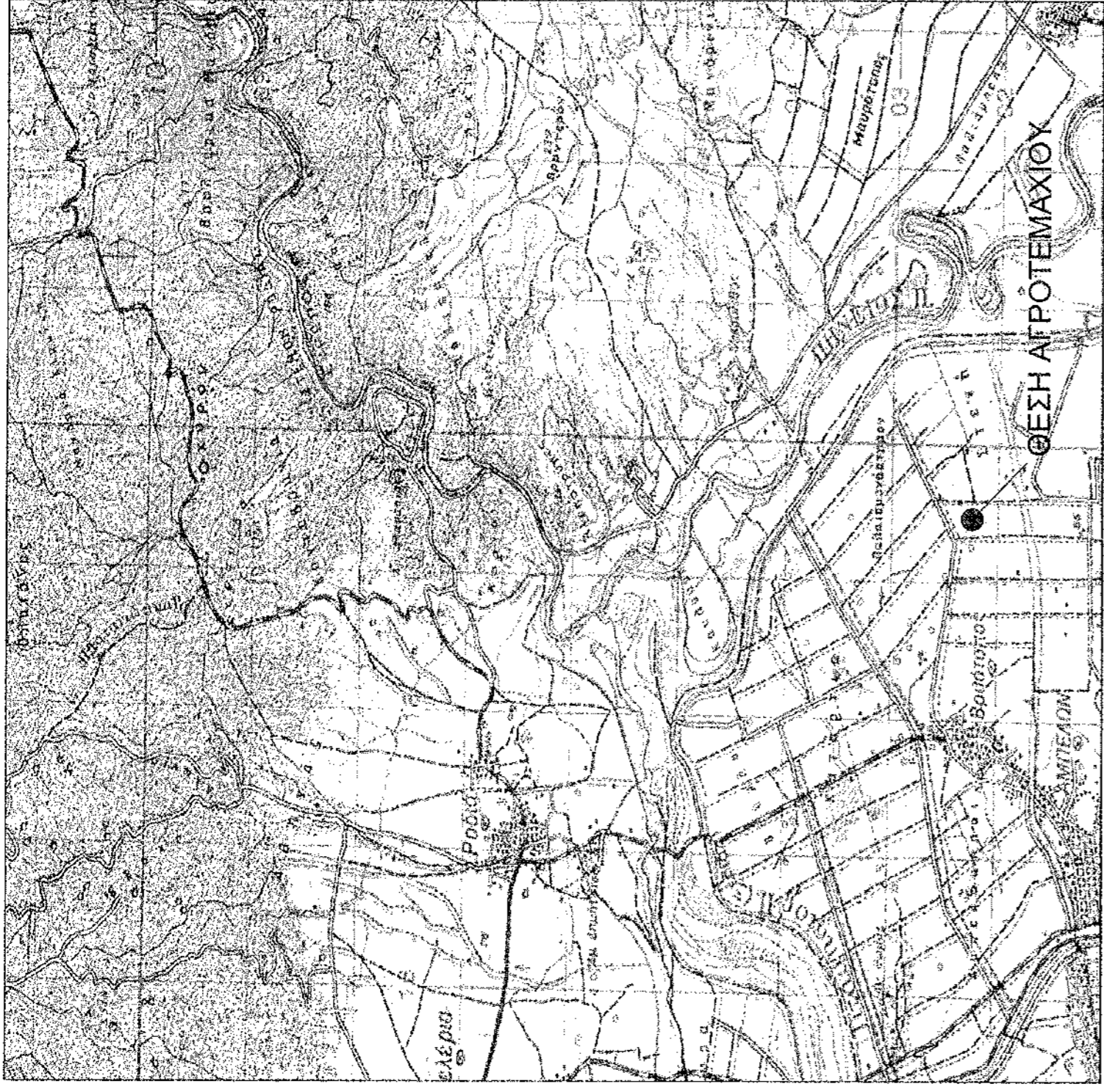


ΑΠΟΣΠΑΣΜΑ ΧΑΡΤΗ Γ.Υ.Σ. 1:50000
ΓΟΝΟΙ



Όροι Δόμησης:
Εκτός των ορίων οικισμών - εκτός σχεδίων πόλεως (κατά το Π.Δ. της 24/3-15-1985 (ΦΕΚ 270/Α) ως τροποποιήθηκε με τον Ν. 3212/2003 (ΦΕΚ 308/Α/31-12-2003)).
[Σύμφωνα με τον Ν. 3212/2003, ελάχιστο Εμβαδόν 4000 τ.μ., μέγιστη κάλυψη 10%, για κατοικία 200 τ.μ., αριθμός ορόφων 2, μέγιστο ύψος 7,5 μ.,
[Σύμφωνα με τον Ν. 3212/2003, ελάχιστο πρόβλημα σε κανάλιάρια χάρη 25 μ., εμβαδόν 4000 τ.μ.]

Τα όρια υποδείχθηκαν από τους Διοικητές

Υπεύθυνη Δόμηση Μηχανικού (Ν.651/77)

Το γήπεδο, υπό στοιχεία: (Α-Β-Γ-Δ-Α), εκτάσεως Ε=13.870 τ.μ., βρίσκεται εκτός σχεδίου πόλεως και είναι άγριο και οικοδομήσιμο. Δεν ανάγει σε δοσική έκταση.

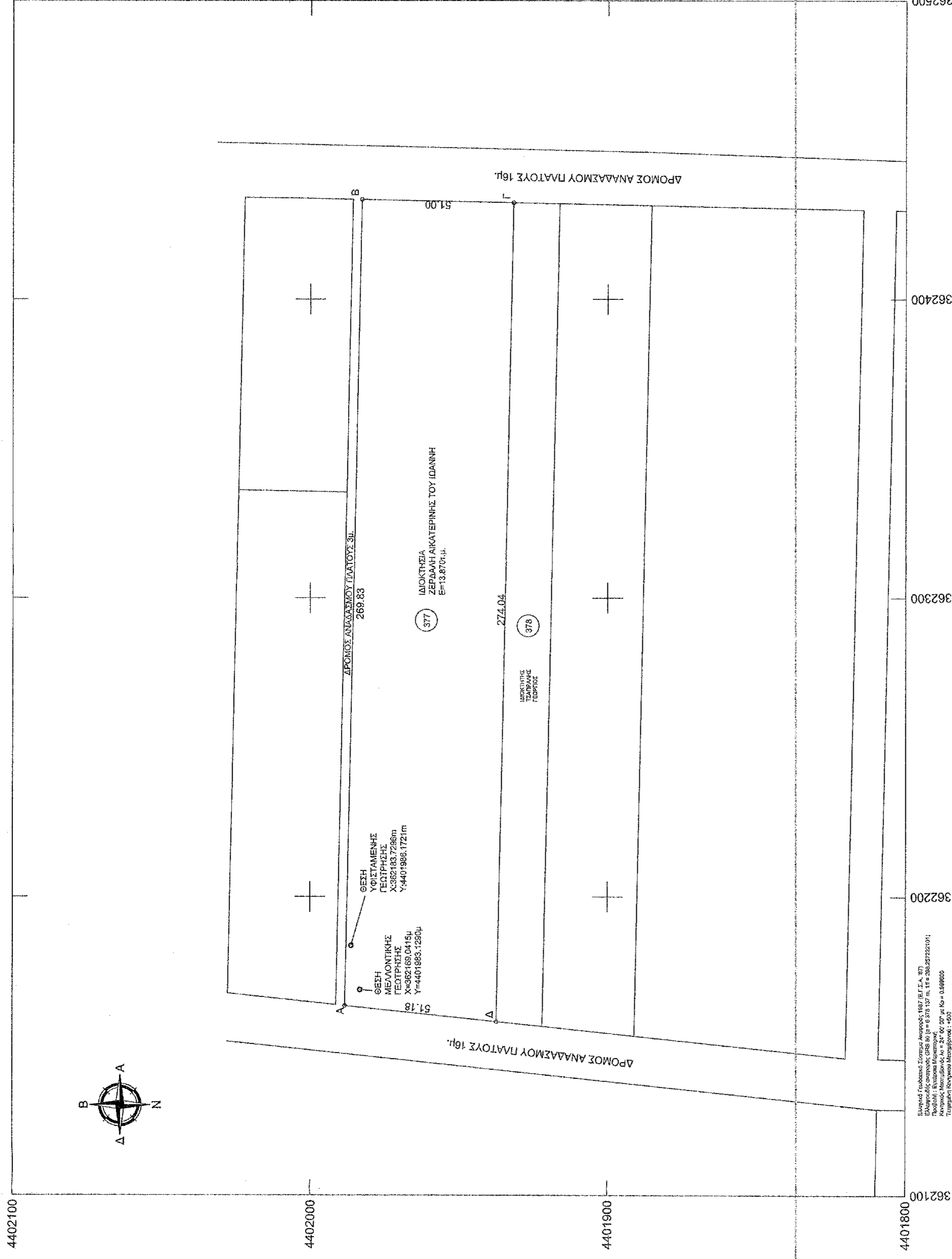
ΓΕΩΔΕΣΗΣ ΑΓΓΕΛΟΣ ΧΡ. ΓΑΡΓΑΒΑΝΗΣ
ΑΓΡΟΝΟΜΟΣ ΤΟΠΟΓΡΑΦΟΣ ΜΗΧΑΝΙΚΟΣ ΑΠ.Θ.
ΠΛΑΤΑΝΩΤΕΡΙΑ 48 - ΛΑΡΙΣΣΑ
ΤΗΛ: 2402258354 ΦΑΧΣ: 2402258354
Α.Φ.Μ.: 131151324 - Α' ΔΟΥ ΛΑΡΙΣΣΑΣ

Βεβαιώνεται ότι το αγροτεμάχιο 377 (ΚΑΕΚ 310132024004) με στοιχεία (Α-Β-Γ-Δ-Α) εμβαδού Ε=13.870 τ.μ.
- βρίσκεται εκτός ορίων οικισμών
- είναι άγριο και οικοδομήσιμο

Ο Μηχανικός
ΓΕΩΔΕΣΗΣ ΑΓΓΕΛΟΣ ΧΡ. ΓΑΡΓΑΒΑΝΗΣ
ΑΓΡΟΝΟΜΟΣ ΤΟΠΟΓΡΑΦΟΣ ΜΗΧΑΝΙΚΟΣ ΑΠ.Θ.
ΠΛΑΤΑΝΩΤΕΡΙΑ 48 - ΛΑΡΙΣΣΑ
ΤΗΛ: 2402258354 ΦΑΧΣ: 2402258354
Α.Φ.Μ.: 131151324 - Α' ΔΟΥ ΛΑΡΙΣΣΑΣ

ΥΠΕΥΘΥΝΗ ΔΗΛΩΣΗ ΙΔΙΟΚΤΗΤΗ

Ο παρακάτω υπογράφων ιδιοκτήτης του αγροτεμαχίου με στοιχεία (Α-Β-Γ-Δ-Α) βεβαιώνω ότι τα όρια που υπειδείξε προς αποτύπωση είναι τα αληθή.

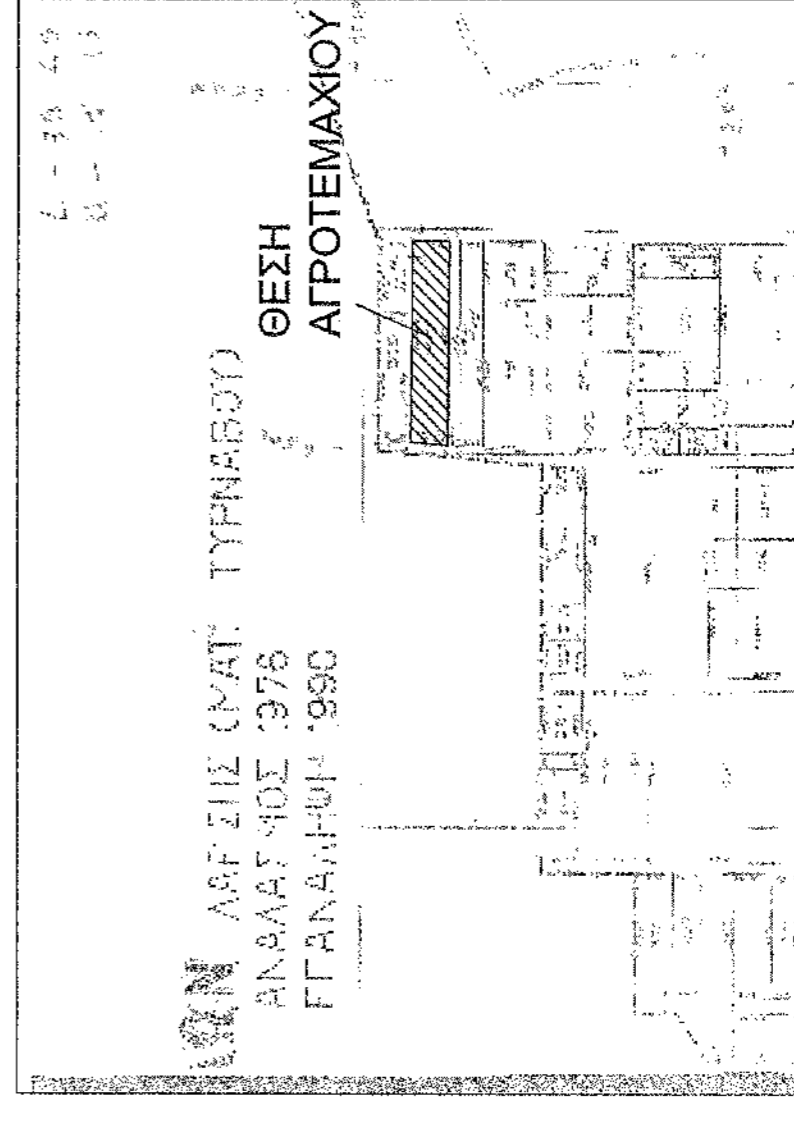


Επισημαίνεται ότι ο σχεδιασμός του έργου είναι υπό έγκριση. Η παρούσα κτηματολόγιο είναι υπό έγκριση. Η παρούσα κτηματολόγιο είναι υπό έγκριση.

α/α	X	Y
Α	3827163,7	4401988,24
Β	3824333,43	4401982,69
Γ	3824323,38	4401931,71
Δ	3821583,4	4401937,94

Το παρόν τεχνικό σχέδιο αποτελεί αποτύπωση του αγροτεμαχίου 377 με στοιχεία (Α-Β-Γ-Δ-Α) εμβαδού Ε=13.870 τ.μ. και είναι άγριο και οικοδομήσιμο. Δεν ανάγει σε δοσική έκταση.

ΕΠΙΜΕΛΕΤΗΣ
ΑΓΓΕΛΟΣ ΧΡ. ΓΑΡΓΑΒΑΝΗΣ
ΑΓΡΟΝΟΜΟΣ ΤΟΠΟΓΡΑΦΟΣ ΜΗΧΑΝΙΚΟΣ ΑΠ.Θ.
ΠΛΑΤΑΝΩΤΕΡΙΑ 48 - ΛΑΡΙΣΣΑ
ΤΗΛ: 2402258354 ΦΑΧΣ: 2402258354
Α.Φ.Μ.: 131151324 - Α' ΔΟΥ ΛΑΡΙΣΣΑΣ



ΘΕΜΑ ΣΧΕΔΙΟΥ : "ΤΟΠΟΓΡΑΦΙΚΟ ΔΙΑΓΡΑΜΜΑ"

ΔΗΜΟΣ ΤΥΡΝΑΒΟΥ - ΠΕΡΙΦΕΡΕΙΑ ΘΕΣΣΑΛΙΑΣ

Θέση : ΔΙΑΝΟΜΗ ΑΓΡΟΚΤΗΜΑΤΟΣ ΑΜΠΕΛΩΝΑ ΕΤΟΥΣ 1976 (1990) - ΤΕΜΑΧΙΟ 377

Εργοδότης : ΖΕΡΔΑΛΗ ΑΙΚΑΤΕΡΙΝΗ ΤΟΥ ΙΩΑΝΝΗ

Χρόνος Μελέτης : ΙΟΥΝΙΟΣ 2013

Κλίμακα Σχεδίου : 1 : 1000

ΣΤΟΙΧΕΙΑ ΙΔΙΟΚΤΗΣΙΑΣ

ΙΔΙΟΚΤΗΣΙΑ

ΠΕΡΙΓΡΑΦΗ : Α-Β-Γ-Δ-Α

ΕΜΒΑΔΟΝ : Ε=13.870 τ.μ.

ΤΕΧΝΙΚΟ ΓΡΑΦΕΙΟ ΜΕΛΕΤΩΝ
ΘΕΟΔΩΡΟΣ - ΑΓΓΕΛΟΣ ΓΑΡΓΑΒΑΝΗΣ
ΑΓΡΟΝΟΜΟΣ & ΤΟΠΟΓΡΑΦΟΣ ΜΗΧΑΝΙΚΟΣ
ΠΛΑΤΑΝΩΤΕΡΙΑ 48-41522, ΛΑΡΙΣΣΑ
ΤΗΛ: 2402258351 ΚΙΝ: 6973384128

ΕΡΓΟΔΟΤΗΣ
ΖΕΡΔΑΛΗ ΑΙΚΑΤΕΡΙΝΗ ΤΟΥ ΙΩΑΝΝΗ

ΕΡΓΟ
ΑΠΟΤΥΠΩΣΗ ΑΓΡΟΤΕΜΑΧΙΟΥ

ΘΕΣΗ
ΔΙΑΝΟΜΗ ΑΓΡΟΚΤΗΜΑΤΟΣ ΑΜΠΕΛΩΝΑ ΕΤΟΥΣ 1976 - ΤΕΜΑΧΙΟ 377 (ΚΑΕΚ:310132024004) - ΔΗΜΟΣ ΤΥΡΝΑΒΟΥ - ΠΕΡΙΦΕΡΕΙΑ ΘΕΣΣΑΛΙΑΣ

ΘΕΜΑ ΣΧΕΔΙΟΥ :
ΤΟΠΟΓΡΑΦΙΚΟ ΔΙΑΓΡΑΜΜΑ

ΚΛΙΜΑΚΑ : 1:1000
ΧΡΟΝΟΣ ΜΕΛΕΤΗΣ : ΙΟΥΝΙΟΣ 2013
ΣΦΡΑΓΙΔΑ - ΥΠΟΓΡΑΦΗ

ΘΕΟΔΩΡΟΣ - ΑΓΓΕΛΟΣ ΧΡ. ΓΑΡΓΑΒΑΝΗΣ
ΑΓΡΟΝΟΜΟΣ ΤΟΠΟΓΡΑΦΟΣ ΜΗΧΑΝΙΚΟΣ ΑΠ.Θ.
ΠΛΑΤΑΝΩΤΕΡΙΑ 48 - ΛΑΡΙΣΣΑ
ΤΗΛ: 2402258354 ΦΑΧΣ: 2402258354
Α.Φ.Μ.: 131151324 - Α' ΔΟΥ ΛΑΡΙΣΣΑΣ

ΕΠΙΜΕΛΕΤΗΣ
ΑΓΓΕΛΟΣ ΧΡ. ΓΑΡΓΑΒΑΝΗΣ
ΑΓΡΟΝΟΜΟΣ ΤΟΠΟΓΡΑΦΟΣ ΜΗΧΑΝΙΚΟΣ ΑΠ.Θ.
ΠΛΑΤΑΝΩΤΕΡΙΑ 48 - ΛΑΡΙΣΣΑ
ΤΗΛ: 2402258354 ΦΑΧΣ: 2402258354
Α.Φ.Μ.: 131151324 - Α' ΔΟΥ ΛΑΡΙΣΣΑΣ