ΥΠΟΜΝΗΜΑ ΣΥΜΒΟΛΙΣΜΩΝ

- όρια διανομής
- κτίρια
- συμπαθόδουκος
- μαι-δρόμος
- Χ — συμμετοπόμορφη

ΦΩΤΟΓΡΑΦΙΑ ΑΠΟ ΘΕΣΗ ΛΗΨΗΣ 1

ΦΩΤΟΓΡΑΦΙΑ ΑΠΟ ΘΕΣΗ ΛΗΨΗΣ 2

ΦΩΤΟΓΡΑΦΙΑ ΑΠΟ ΘΕΣΗ ΛΗΨΗΣ 3



ΠΙΝΑΚΑΣ ΣΥΝ/ΝΩΝ ΚΟΡΥΦΩΝ ΤΕΛΙΚΗΣ ΙΔΙΟΚΤΗΣΙΑΣ (HATT)

Α/Α	X	Y
1	-2415.303	-4167.996
2	-2395.946	-4153.370
3	-2389.908	-4151.238
4	-2287.647	-4113.368
5	-2276.318	-4147.619
6	-2386.154	-4198.292

Εμβαδόν = 5310 μ2

ΠΙΝΑΚΑΣ ΣΥΝ/ΝΩΝ ΚΟΡΥΦΩΝ ΤΕΛΙΚΗΣ ΙΔΙΟΚΤΗΣΙΑΣ (ΕΓΣΑ87)

Α/Α	X	Y
1	222200.208	4401169.993
2	222220.076	4401183.918
3	222226.186	4401185.832
4	222329.735	4401220.024
5	222339.833	4401185.389
6	222228.256	4401138.674

Εμβαδόν = 5310 μ2

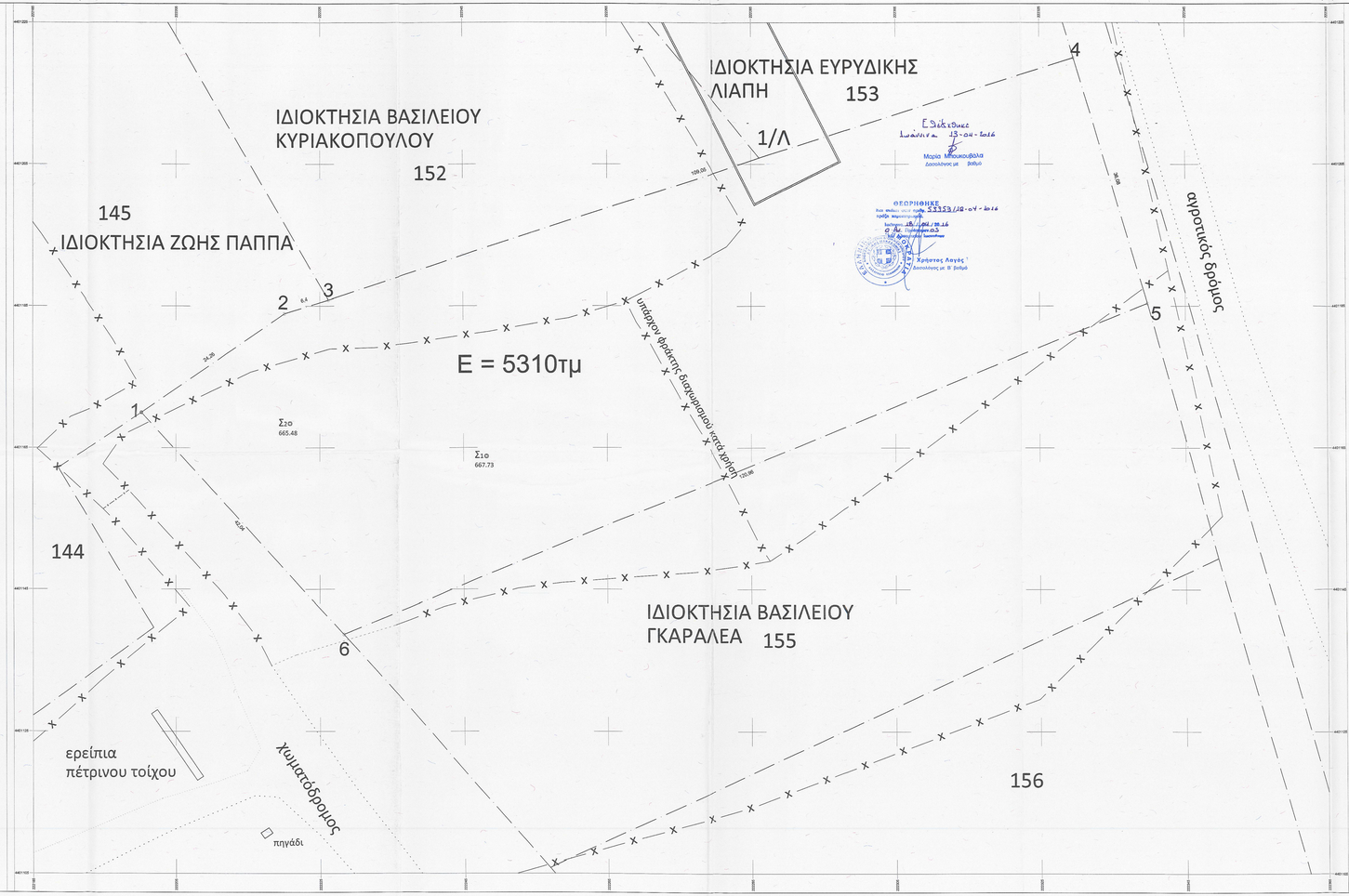

ΘΕΣΗ ΑΓΡΟΤΕΜΑΧΙΟΥ ΣΕ ΧΑΡΤΗ ΓΥΣ (ΠΙΝ 4175 / 7)

ΔΗΛΩΣΗ ΜΗΧΑΝΙΚΟΥ (Ν. 651/77)

Δηλώνω σύμφωνα με το νόμο για το γεωτεμάχιο με στοιχεία " **1-2-3-4-5-6-1** " και με εμβαδόν Ε1-2-3-4-5-6-1=5310τμ , το οποίο βρίσκεται εντός σχεδίου, στην θέση "ΚΟΚΚΙΝΕΣ" με αριθμό τεμαχίου 154, στην ΤΚ Μεγάλου Γαρδικίου του Δήμου Ζίτσας :

A. βρίσκεται εντός σχεδίου
B. είναι άρτιο και οικοδομήσιμο σύμφωνα με τις ισχύουσες πολεοδομικές διατάξεις

Ο ΜΗΧΑΝΙΚΟΣ

ΕΜΒΑΔΟΝ ΓΕΩΤΕΜΑΧΙΟΥ : Ε1-2-3-4-5-6-1 = 5310τμ

ΠΑΡΑΤΗΡΗΣΕΙΣ

1. Το διάγραμμα είναι ενταγμένο στο κρατικό σύστημα συντεταγμένων ΕΓΣΑ87
2. Οι διαστάσεις και το εμβαδόν υπολογίστηκαν αναλυτικά από τις συντεταγμένες των κορυφών
3. Οι μετρήσεις πραγματοποιήθηκαν με total station Leica TS09 plus kai gps Leica GS08 plus
4. Η εξάρτηση από το ΕΓΣΑ 87 πραγματοποιήθηκε με σύστημα GPS και κάνοντας χρήση τουΕλληνικού Συστήματος Εντοπισμού - HEPOS

ΟΡΟΙ ΔΟΜΗΣΗΣ

ΕΚΤΟΣ ΣΧΕΔ/ΟΥ(Π.Δ. 24-5-85/ΦΕΚ 270Δ/31-5-85)

ΕΛΑΧΙΣΤΟ ΕΜΒΑΔΟΝ : 4000Μ2 άρθρο 1&1α
ΜΕΓΙΣΤΗ ΚΑΛΥΨΗ : 10% άρθρο 1&3
ΜΕΓΙΣΤΟΣ ΣΥΝΤΕΛΕΣΤΗΣ ΔΟΜΗΣΗΣ : 0.20 άρθρο 1&8
ΜΕΓΙΣΤΟ ΥΨΟΣ : 7.50μ για δώροφη οικοδομή ή 4.00μ για μονώροφη σε περίπτωση στέγης το παραπάνω ύψος προσαυξάνεται κατά 1.20μ άρθρο 1&7
ΟΡΟΦΟΙ : 2
ΠΛΑΓΙΑ ΟΡΙΑ : 15μ από άξονα/σημείο, 10μ από την άκρη ρέματος, 10μ από τα όρια δασικής έκτασης άρθρο 1 & 5α&5γ

ΑΠΟΣΠΑΣΜΑ ΔΙΑΝΟΜΗΣ ΓΑΡΔΙΚΙΟΥ 1930

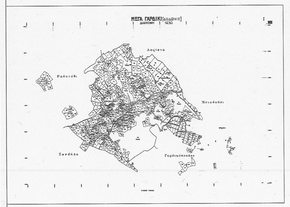

Ευάγγελος Βασ. Ζιώγος
Τοπογράφος Μηχανικός Α.Π.Θ.

ΕΡΓΟΔΟΤΗΣ

Γεώργιος Γκαραλέας

ΜΕΛΕΤΗ

Τοπογραφικό Διάγραμμα

Θέση

ΚΟΚΚΙΝΕΣ ΤΚ ΜΕΓΑΛΟΥ ΓΑΡΔΙΚΙΟΥ

Θέμα σχεδίου

ΤΟΠΟΓΡΑΦΙΚΟ ΔΙΑΓΡΑΜΜΑ

αριθμός σχεδίου

ΚΛΙΜΑΚΑ 1:200

Προβολικό σύστημα ΕΓΣΑ87

Χρόνος μελέτης: Μάρτιος 2016

Υπογραφή

Σφραγίδα

ΕΥΑΓΓΕΛΟΣ ΒΑΣ. ΖΙΟΓΟΣ
ΔΙΠΛ. ΑΓΡΟΝΟΜΟΣ ΤΟΠΟΓΡΑΦΟΣ ΜΗΧΑΝΙΚΟΣ Α.Π.Θ.
ΜΕΛΟΣ Τ.Ε.Ε. ΑΡΙΘ. ΜΗΤΡΩΟΥ 122597
ΟΔ. ΟΚΤΩΒΡΙΟΥ 9 - ΣΤΟΑ ΟΡΦΕΑ
45332 ΙΩΑΝΝΙΝΑ - ΤΗΛ. 26510 37787
Α.Φ.Μ. 137806798 - Δ.Ο.Υ. ΙΩΑΝΝΙΝΩΝ