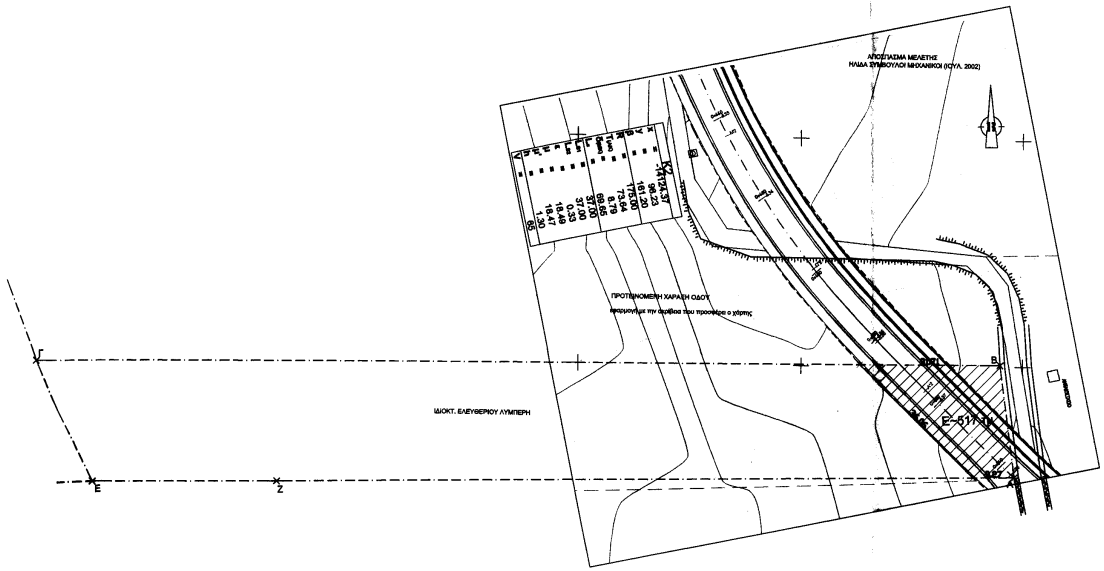



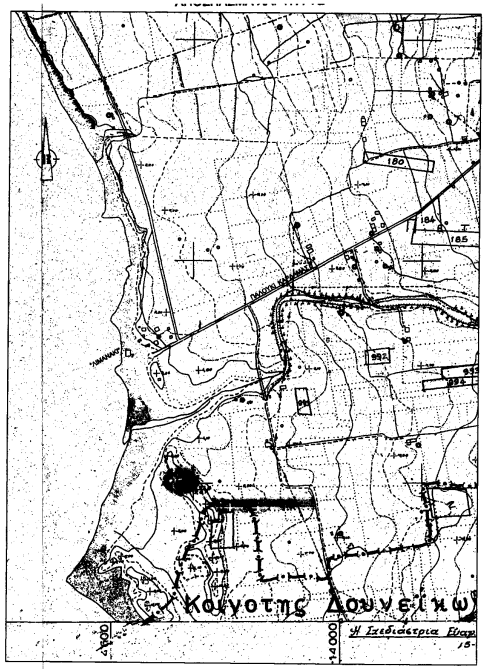

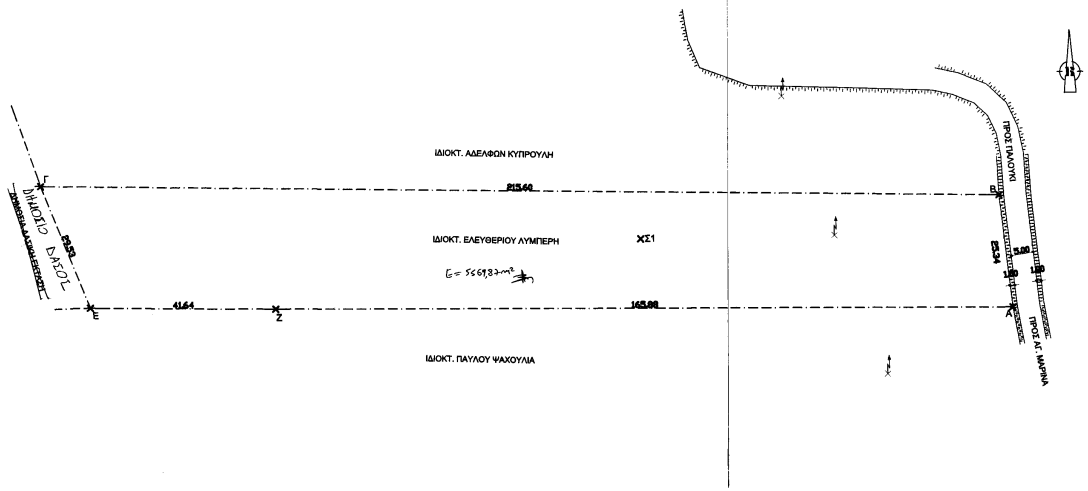

ΣΥΝΤΕΤΑΓΜΕΝΕΣ ΕΓΣΑ (m)

Α:	X = 262758.30	Y = 4181328.87
Β:	X = 262753.17	Y = 4181355.02
Γ:	X = 262837.57	Y = 4181356.61
Ε:	X = 262548.78	Y = 4181329.29
Ζ:	X = 262590.42	Y = 4181329.18

ΔΗΛΩΣΗ ΜΗΧΑΝΙΚΟΥ Ν. 651/77

Τα παρακάτω ισχύουν εφόσον συνοδεύεται από βεβαίωση δοσοληψίας ότι δεν είναι δασική έκταση.
Το ΑΒΓΕΖΑ έχει εμβαδόν 5569,87 τμ.
(εμβαδομέτρηση με Η/Υ)

Βρίσκεται στην αγροτική περιοχή Παλούκι, Δ. Αμαλιάδας, ΔΔ Αμαλιάδας.
Είναι εκτός σχεδίου - οικισμού.

Σύμφωνα με το ΠΔ της 3/9/93 ΦΕΚ 1161Δ/1993
είναι εντός ΖΟΕ Α1. Περιοχή Δουνείκα - Πυργί.

ΠΔ 24/31-5-1985 ΦΕΚ 270Δ
Πλάγιες αποστάσεις από τα άκια του γηπέδου 15 m.
Παράλληλα για ανέγερση κατοικίας σε γήπεδα που υφίστανται κατά τη 15/4/81 ημέρα δημοσίευσης του από 27/3/81 ΠΔ ΦΕΚ 209/Δ με ελάχιστο εμβαδό 4000 τμ
πλάγιες αποστάσεις 7,50 m
με μεγιστο πλάτος κτηρίου τα 10 m

Πλησιέστερη απόσταση από θάλασσα ~205m.

Τίτλοι ιδιοκτησίας
Αρ. συμβολαίου: 14965/1993 Νίκη Παναγιωτοπούλου.
και 353/1965 Αικ. Φάσσου.

Είναι άρτιο και οικοδομήσιμο.

ΔΗΛΩΣΗ ΙΔΙΟΚΤΗΤΗ

Ο υπογεγραμμένος ιδιοκτήτης των περιγραφόμενων γηπέδων δηλώνω υπεύθυνος ότι το άρτιο είναι αφθό και υλοποιήθηκαν επί του εδάφους από εμένα.

ΥΠΟΓΡΑΦΗ

ΕΡΓΟΔΟΤΗΣ: ΕΛΕΥΘΕΡΙΟΣ ΛΥΜΠΕΡΗΣ

ΕΡΓΟ: ΤΟΠΟΓΡΑΦΙΚΟ ΔΙΑΓΡΑΜΜΑ

ΘΕΣΗ: ΕΚΤΟΣ ΣΧΕΔΙΟΥ - ΟΙΚΙΣΜΟΥ
ΑΓΡΟΤΙΚΗ ΠΕΡΙΟΧΗ "ΠΑΛΟΥΚΙ" Δ.Δ. ΑΜΑΛΙΑΔΑΣ Δ. ΑΜΑΛΙΑΔΑΣ

ΤΕΧΝΙΚΟ ΓΡΑΦΕΙΟ
Βασίλη Λυγούρα
25ης Μαρτίου 21 - Αμαλιάδα
τηλ. 2622021679, 6945970913

Θ Ε Ω Ρ Η Σ Η
Θεωρείται το παρόν τοπογραφικό διάγραμμα το οποίο και αποτελεί αναπόσπαστο τμήμα της υπ' αριθ. 5198/11249 πράξης Χαρακτηρισμού μας ως έχει η με τις ακόλουθες μόνον παρατηρήσεις
Αμαλιάδα 12-4-2016
Ο Βοηθός Δασαρχείου Αμαλιάδας

ΘΕΜΑ ΣΧΕΔΙΟΥ:
ΤΟΠΟΓΡΑΦΙΚΟ ΔΙΑΓΡΑΜΜΑ

Θωμόπουλος Δυρνάσιος
Δασολόγος με βαθμό Β'

ΑΡΙΘΜΟΣ ΣΧΕΔΙΟΥ
Τ1

ΚΛΙΜΑΚΑ: 1: 500

ΧΡΟΝΟΣ ΜΕΛΕΤΗΣ: ΑΠΡ 2009

ΣΦΡΑΓΙΔΑ-ΥΠΟΓΡΑΦΗ:
ΒΑΣΙΛΕΙΟΣ Π. ΛΥΓΟΥΡΑΣ
ΠΟΛΙΤΙΚΟΣ ΜΗΧΑΝΙΚΟΣ Ε.Μ.Π. & Τ.Μ.Π.
ΜΗΧΑΝΟΛΟΓΟΣ ΜΗΧΑΝΙΚΟΣ Α.Σ.Α.Α.
ΚΟΛΟΚΟΤΡΩΝΗ 25 Τ.Κ. 27200 Αμαλιάδα Α.Φ.Μ. 21679
Α.Μ. Τ.Ε.Ε. 72865 Α.Φ.Μ. 046952320 Δ.Ο.Υ. ΑΜΑΛΙΑΔΑΣ

ΘΕΩΡΗΣΗ: