
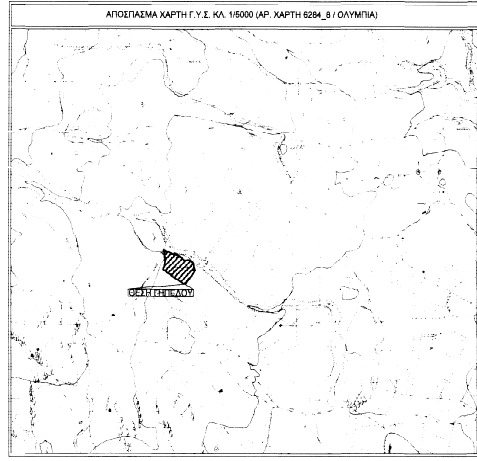



**ΔΗΛΩΣΗ ΙΔΙΟΚΤΗΤΗ**  
 Δηλώνω υπεύθυνα ότι τα όρια του γηπέδου με στοιχεία "1-2-3...-18-19-1" και με εμβαδόν 2803,89 μ², που βρίσκεται στη θέση ΠΟΛΛΑ ΑΜΠΕΛΙΑ της Τ.Κ. Σκιάκουνας της Δημοτικής Ενότητας ΣΚΙΑΛΟΥΝΤΙΑΣ του Δήμου ΑΝΑΡΤΖΕΛΛΙΝΑΣ - ΚΡΕΤΤΕΝΩΝ υπεδιόρθωσαν από τμήμα και εμβαδону με την αρχική των δηλωμένων ορίων του γηπέδου.

**ΔΗΛΩΣΗ ΜΗΧΑΝΙΚΟΥ (N. 651/1977)**  
 Δηλώνω σύμφωνα με το νόμο για το γηπέδο με στοιχεία "1-2-3...-18-19-1" και με εμβαδόν 2803,89 μ², που βρίσκεται στη θέση ΠΟΛΛΑ ΑΜΠΕΛΙΑ της Τ.Κ. Σκιάκουνας της Δημοτικής Ενότητας ΣΚΙΑΛΟΥΝΤΙΑΣ του Δήμου ΑΝΑΡΤΖΕΛΛΙΝΑΣ - ΚΡΕΤΤΕΝΩΝ ότι είναι μη άρτο και μη οικοδομήσιμο ως προς το εμβαδόν και τη διαστάσεις σύμφωνα με τις Πολυκοινωνικές Διατάξεις που ισχύουν σήμερα. Βρίσκεται εκτός οικόπεδου, εκτός ζώνης, εκτός ορίων οικισμού, εκτός Γ.Π.Σ., εκτός Ζ.Ο.Ε. και δεν εμπίπτει στις διατάξεις του νόμου 1337/83 περί εσοχών σε γη και χερσό.



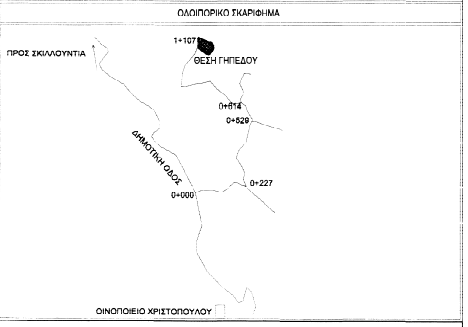
**ΕΜΒΑΔΑ**  
 Εμβαδόν γηπέδου: E (1-2-3...-18-19-1) = 2803,89 μ²  
 Εμβαδόν έκτασης εκτός οικόπεδου: E (15-16-17...-22-23-1) = 552,19 μ²  
 Εμβαδόν γηπέδου με οικόπεδο: E (1-2-3...-18-19-22-21-20-19-1) = 2251,70 μ²

**ΣΥΜΒΟΛΙΑ**  
 Δεν είναι άρτος ή άρτο

**ΟΡΟΙ ΔΟΜΗΣΗΣ**  
 Πλευρά: Όσον "ΠΟΛΛΑ ΑΜΠΕΛΙΑ", Κτηματική Περιφέρεια Τ.Κ. Σκιάκουνας, Πολυκοινωνική έννοια Δήμου ΑΝΑΡΤΖΕΛΛΙΝΑΣ - ΚΡΕΤΤΕΝΩΝ (εκτός ζώνης - εκτός ζώνης - εκτός Ζ.Ο.Ε.)

Διαστάσεις: ΦΕΚ 270Δ/31.09.1989 - ΦΕΚ 308Α/31.12.2003  
 Άρτος: E = 4.000,00 μ², Π = 40,00 μ, Β = 80,00 μ (για κανονιστικούς φράκους E = 4.000,00 μ², Π = 20,00 μ)  
 Πλευρά: Προς 31/12/2003: E = 4.000,00 μ²  
 Προς 17/10/1978: E = 2.000,00 μ², Π = 20,00 μ, Β = 40,00 μ  
 Προς 12/08/1964: E = 1.200,00 μ², Π = 20,00 μ, Β = 35,00 μ  
 Προς 12/11/1962: E = 750,00 μ², Π = 10,00 μ, Β = 15,00 μ  
 Προς 04/04/1977: E = 2.000,00 μ² (εκτός ζώνης οικόπεδου και οικισμού)

**ΠΑΡΑΤΗΡΗΣΕΙΣ**  
 α) Το Διάγραμμα είναι ενταγμένο στο κατόπιν σύστημα συντεταγμένων ΕΓΣΑ '87 και η αποτύπωση παραμπαράθηκε με το Δημόσιο Γεωμετρικό Λόγισμα ή κατά ΓΣΟ/ΕΚΜ.  
 β) Οι Διαστάσεις και το εμβαδόν υπολογίστηκαν αναλυτικά από τις συνιστώσες κορυφών.  
 γ) Η Εξόφληση από το ΕΓΣΑ '87 πραγματοποιήθηκε με σύστημα GPS και κίνησης χρήση του Ελληνικού Συστήματος Εντοπισμού - ΝΕΡΟΣ.



**ΕΠΙΔΕΙΞΗ**  
**ΚΑΘΗΡΟΝΟΜΟΙ ΔΗΜΗΤΡΟΠΟΥΛΟΥ ΝΙΚΟΛΑΟΥ**

**ΕΡΓΟ**  
**ΑΠΟΤΥΠΩΣΗ ΙΔΙΟΚΤΗΣΙΑΣ**

**ΘΕΣΗ**  
 "ΠΟΛΛΑ ΑΜΠΕΛΙΑ" ΚΤΗΜΑΤΙΚΗΣ ΠΕΡΙΦΕΡΕΙΑΣ Τ.Κ. ΣΚΙΑΛΟΥΝΤΙΑΣ ΔΗΜΟΥ ΑΝΑΡΤΖΕΛΛΙΝΑΣ - ΚΡΕΤΤΕΝΩΝ, Π.Ε. ΠΕΛΟΠΟΝΝΗΣΟΥ (ΕΚΤΟΣ ΣΧΕΛΙΟΥ - ΕΚΤΟΣ ΖΩΝΗΣ - ΕΚΤΟΣ Ζ.Ο.Ε.)

**ΥΠΟΧΡΕΩΤΗΣ**  
**ΜΠΑΛΙΟΥΚΟΣ Δ. ΣΤΑΥΡΟΣ**

**Θ.Ε.Μ.Α.** | **ΑΡ. ΣΧΕΔΙΟΥ**  
**ΤΟΠΟΓΡΑΦΙΚΟ ΔΙΑΓΡΑΜΜΑ** | **T1**

**ΚΑΛΩΣΑ** 1:200  
**ΧΡΟΝΟΣ ΜΕΛΕΤΗΣ** ΑΥΓΟΥΣΤΟΣ 2015  
**ΥΠΟΓΡΑΦΗ** - ΣΤΑΥΡΟΣ

**ΣΤΑΥΡΟΣ ΔΙΑΜΑΝΤΟΠΟΥΛΟΣ**  
 ΔΗΜΙΟΥΡΓΟΣ ΠΕΡΙΦΕΡΕΙΑΣ ΠΕΛΟΠΟΝΝΗΣΟΥ  
 ΑΝΑΡΤΖΕΛΛΙΝΑΣ - ΚΡΕΤΤΕΝΩΝ  
 ΚΑΤΑΣΤΡΟΦΙΚΟ ΤΕΧΝΟΛΟΓΙΚΟ ΕΡΓΟΣΤΑΣΙΟ  
 ΚΑΤΑΣΤΡΟΦΙΚΟ ΤΕΧΝΟΛΟΓΙΚΟ ΕΡΓΟΣΤΑΣΙΟ  
 Α.Μ.Μ. ΣΠΙΛΙΩΤΗ 2008 - Α.Π.Υ. ΠΕΡΙΦΕΡΕΙΑΣ