ΑΠΟΣΠΑΣΜΑ ΦΥΛΛΟΥ ΧΑΡΤΗ Γ.Υ.Σ. (Φ.Χ. 038 - "ΑΜΦΙΣΣΑ")
ΚΛΙΜΑΚΑ 1:50000

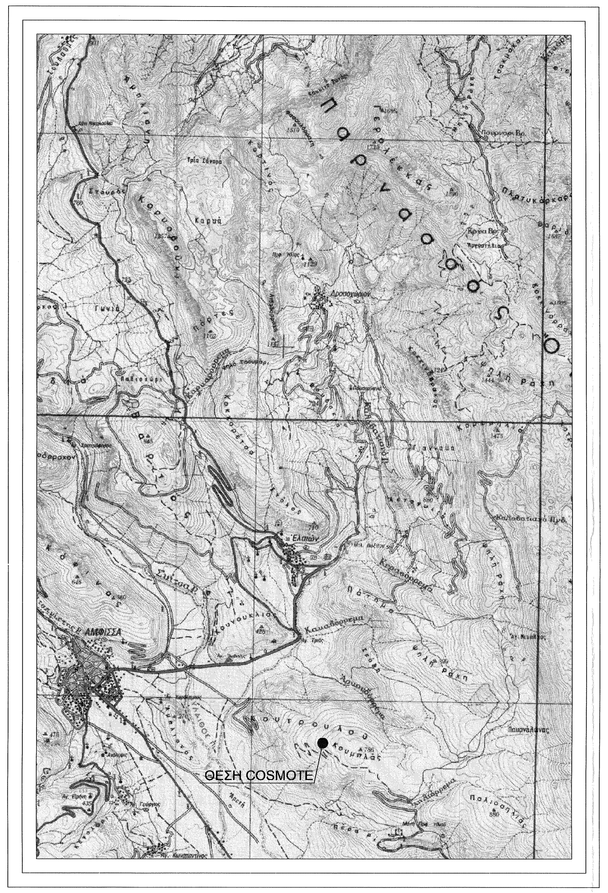

ΑΠΟΣΠΑΣΜΑ ΧΑΡΤΗ Γ.Υ.Σ. 5392/7 (ΚΛΙΜΑΚΑ 1 : 5.000)



ΕΓΣΑ'87
Μέτρο γραμμικής παραμόρφωσης στο Κέντρο
Φύλλου Χάρτη (Κ.Φ.Χ.) 0.9996
ΕΓΣΑ (Ελληνικό Γεωδαιτικό σύστημα Αναφοράς)

Ελλειψοειδές GRS 80
a : 6378137 , f : 1/298.257222101

Εγκάρσια Μερκατορική Προβολή
Κεντρικός Μεσημβρινός 24
Στον κεντρικό μεσημβρινό Χ = 500.000
Πλάτος αναφοράς 00 00' 00"

Η εξάρτηση έγινε με ζεύγος δεκτών Gps South (S82 και S86) L1/L2
με serial No : H09821098206GB (S82) και T088611014S (S86)
από το Τριγωνομετρικό Σημείο του Κρατικού Δικτύου
"Ανώνυμον" (Τ 38008 - τάξεως ιγ).
Οι μετρήσεις έγιναν με γεωδαιτικό σταθμό South NTS-365RL
με serial No : S72963

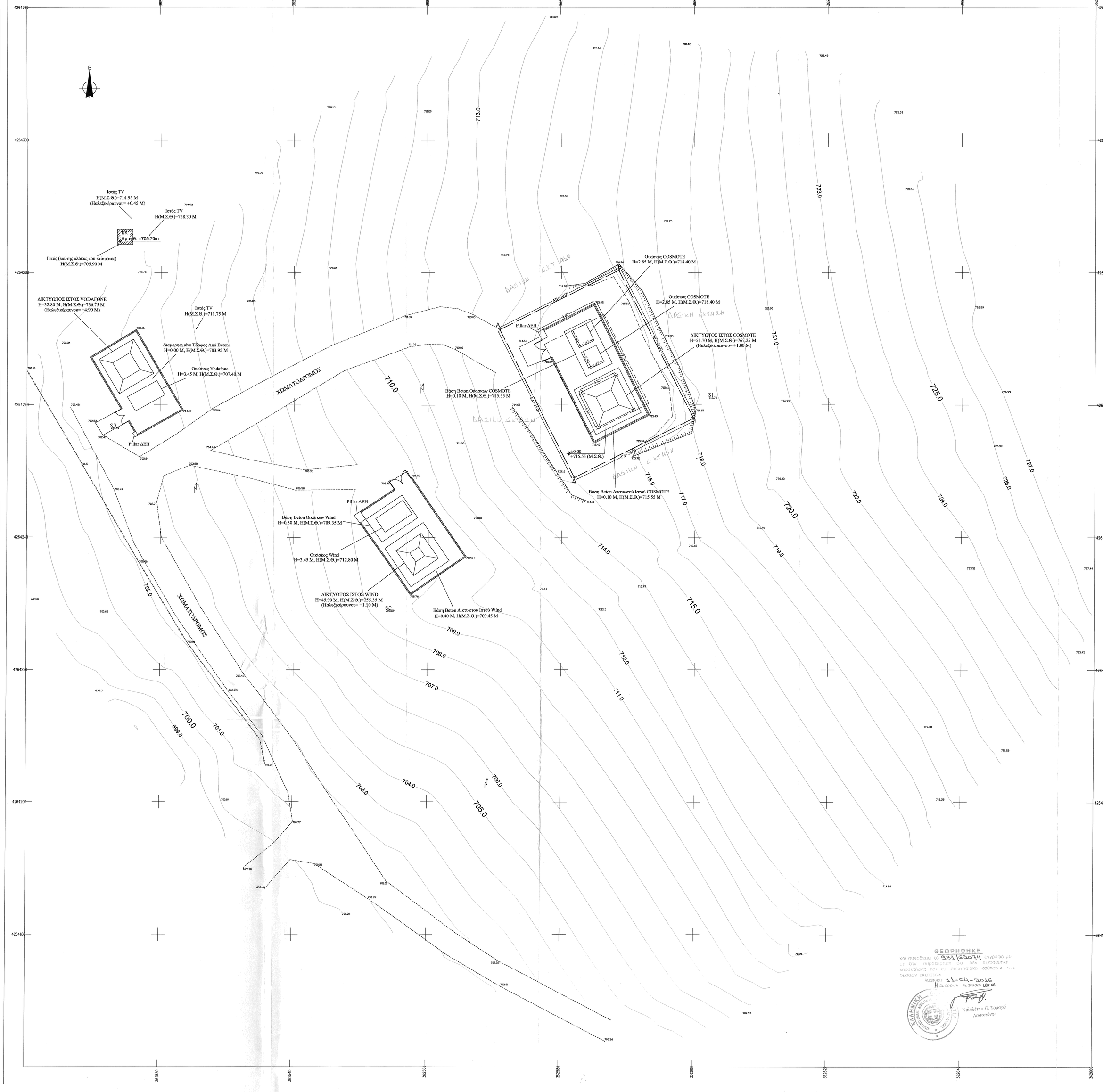

PINAKAS SYNTETAGMENVN		
ΚΟΡΥΦΗ	X	Y
Α	362570. 71	4264271. 38
Β	362588. 59	4264280. 34
Γ	362599. 79	4264257. 98
Δ	362581. 90	4264249. 03

ΟΔΟΙΠΟΡΙΚΟ ΣΚΑΡΙΦΗΜΑ

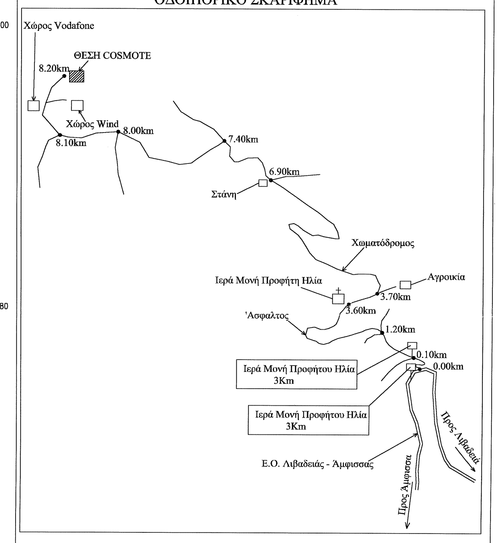

ΥΠΟΜΝΗΜΑ

1. ΝΟΜΟΙ ΠΕΡΙ ΚΙΝΗΤΗΣ ΤΗΛΕΦΩΝΙΑΣ

Ν. 2145/93 άρθρο 41 Φ.Ε.Κ. 88Α/28-05-1993
Ν. 2075/92 άρθρο 24Α (Φ.Ε.Κ. 129Α)
Ν. 2801/2000 άρθρο 1 Φ.Ε.Κ. 46Α/03-03-2000
Ν.3431/2006, Ν.4053/2012, Ν.4070/2012

ΕΓΚΥΚΛΙΟΙ ΥΠΕΧΩΔΕ
ΕΓΚ. 34/1993 ΕΓΚ. 12/1994 ΕΓΚ. 1/2013
ΕΓΓΡΑΦΟ ΥΠΕΚΑ ΥΠ ΑΡ. ΠΡΩΤ. 17098/3-5-2012

ΓΙΑ ΣΤΑΘΜΟΥΣ ΕΠΙ ΕΔΑΦΟΥΣ

· ΕΠΙΤΡΕΠΕΤΑΙ Η ΚΑΤΑΣΚΕΥΗ Σ/Β & ΣΕ ΜΗ ΑΡΤΙΑ ΟΙΚΟΠΕΔΑ ΜΕ ΕΛΑΧΙΣΤΟ ΕΜΒΑΔΟΝ 500,00 τ.μ.
· ΜΕΓΙΣΤΟ ΕΜΒΑΔΟΝ ΟΙΚΙΣΚΟΥ 35,00τ.μ.
· ΜΕΓΙΣΤΟ ΥΨΟΣ ΟΙΚΙΣΚΟΥ 3,50μ., ΣΕ ΠΕΡΙΠΤΩΣΗ ΚΑΤΑΣΚΕΥΗΣ ΣΤΕΓΗΣ ΤΟ ΜΕΓΙΣΤΟ ΥΨΟΣ ΔΕΝ ΠΡΕΠΕΙ ΝΑ ΕΙΝΑΙ ΜΕΓΑΛΥΤΕΡΟ
· ΠΛΑΓΙΕΣ ΑΠΟΣΤΑΣΕΙΣ ΠΥΛΩΝΑ ΚΑΙ ΟΙΚΙΣΚΟΥ 5,00μ. ΑΠΟ ΤΑ ΟΡΙΑ ΤΟΥ ΟΙΚΟΠΕΔΟΥ

2. ΕΜΒΑΔΟΝ ΟΙΚΟΠΕΔΟΥ (ΑΒΓΔΑ)

Ε= 500.00 μ2

3. ΑΦΕΤΗΡΙΑ ΥΨΟΜΕΤΡΩΝ

±0.00 = +715.55 (ΜΣΘ)

4. ΘΕΣΗ ΚΕΡΑΙΑΣ ΣΕ ΣΥΝ/ΝΕΣ ΕΓΣΑ'87

λ = 22°25'26"
Φ= 38°30'58"

5. ΘΕΣΗ ΚΕΡΑΙΑΣ ΣΕ ΣΥΝ/ΝΕΣ ED 50

λ = 22°25'34"
Φ= 38°31'11"

6. ΘΕΣΗ ΚΕΡΑΙΑΣ ΣΕ ΣΥΝ/ΝΕΣ WGS84

λ = 22°25'32"
Φ= 38°31'07"

: ΟΡΙΑ ΟΙΚΟΠΕΔΟΥ
: ΠΕΡΙΦΡΑΞΗ
: ΧΩΜΑΤΟΔΡΟΜΟΣ
: ΚΤΙΣΜΑ
: ΟΡΙΟ ΜΠΕΤΟΝ
: ΦΡΥΔΙ ΠΡΑΝΟΥΣ
: ΠΟΔΙ ΠΡΑΝΟΥΣ
: ΣΥΡΜΑΤΟΠΛΕΓΜΑ
: ΣΤΥΛΟΣ ΔΕΗ

ΕΡΓΟΔΟΤΗΣ
COSMOTE ΚΙΝΗΤΕΣ ΤΗΛΕΠΙΚΟΙΝΩΝΙΕΣ Α.Ε

ΕΡΓΟ
ΕΓΚΑΤΑΣΤΑΣΗ ΔΟΜΙΚΩΝ ΚΑΤΑΣΚΕΥΩΝ ΣΤΑΘΜΟΥ ΡΑΔΙΟΕΠΙΚΟΙΝΩΝΙΑΣ
ΑΜΦΙΣΣΑ - Χ (140 2208)

ΘΕΣΗ ΥΨΩΜΑ "ΚΟΥΜΠΙΑΣ" ΠΛΗΣΙΟΝ ΟΙΚΙΣΜΟΥ ΔΕΛΦΩΝ, ΔΗΜΟΣ ΔΕΛΦΩΝ, ΠΕΡ. ΕΝΟΤ. ΦΩΚΙΔΑΣ, ΠΕΡ. ΣΤΕΡΕΑΣ ΕΛΛΑΔΟΣ

ΑΝΑΔΟΧΟΣ
ΖΗΣΙΑΔΗΣ ΑΝΑΣΤΑΣΙΟΣ & ΣΙΑ Ε.Ε.
ΤΕΧΝΙΚΗ ΕΤΑΙΡΕΙΑ

ΜΕΛΕΤΗΤΗΣ
ΑΝΑΣΤΑΣΙΟΣ ΖΗΣΙΑΔΗΣ
ΠΟΛΙΤΙΚΟΣ ΜΗΧΑΝΙΚΟΣ

ΘΕΜΑ ΣΧΕΔΙΟΥ
ΤΟΠΟΓΡΑΦΙΚΟ ΔΙΑΓΡΑΜΜΑ

ΑΡΙΘΜΟΣ ΣΧΕΔΙΟΥ
D001

ΚΩΔΙΚΟΣ ΕΡΓΟΥ
140 2208

ΚΛΙΜΑΚΑ 1:200

ΧΡΟΝΟΣ ΜΕΛΕΤΗΣ ΙΑΝΟΥΑΡΙΟΣ 2016

ΥΠΟΓΡΑΦΗ
ΖΗΣΙΑΔΗΣ ΑΝΑΣΤΑΣΙΟΣ & ΣΙΑ Ε.Ε.
ΤΕΧΝΙΚΗ ΕΤΑΙΡΕΙΑ
ΑΡΙΘΜΟΣ ΜΗΤΡΩΟΥ Τ.Ε.Ε. 47211
ΑΘΗΝΑΙΩΝ 5, Τ.Κ. ΠΑΡΑΣΚΕΥΗ 153 41
ΑΦΜ. 800492890 - ΤΗΛ.: 210 6534149
ΔΟΥ: ΧΟΛΑΡΓΟΥ (ΧΟΛΑΡΓΟΥ, ΑΓ. ΠΑΡΑΣΚΕΥΗΣ)

ΣΦΡΑΓΙΔΑ
ΑΝΑΣΤΑΣΙΟΣ Π. ΖΗΣΙΑΔΗΣ
ΠΟΛΙΤΙΚΟΣ ΜΗΧΑΝΙΚΟΣ
ΑΡΙΘ. ΜΗΤΡΩΟΥ 29642
Α.Φ.Μ. 047...
ΑΘΗΝΑΙΩΝ 5, Τ.Κ. ΠΑΡΑΣΚΕΥΗ

ΘΕΩΡΗΘΗΚΕ
Και συμπεριλαμβάνεται στο έγγραφο με τον παραπάνω αριθ. δεν εξυπακούεται κατασκευαστ. που ο ιδιοκτησιακός καθεστώς των ακίνητων εκτάσεων.
Αθήνα 11-04-2016
Η Διευθύντρια Αδειών
Νικολέτα Π. Τομαρά
Δασονόμος

Ο	ΑΡΧΙΚΗ ΣΧΕΔΙΑΣΗ			
Α/Α	ΑΝΑΘΕΩΡΗΣΕΙΣ	ΗΜ/ΝΙΑ	ΣΧΕΔΙΑΣΗ	ΕΓΚΡΙΣΗ