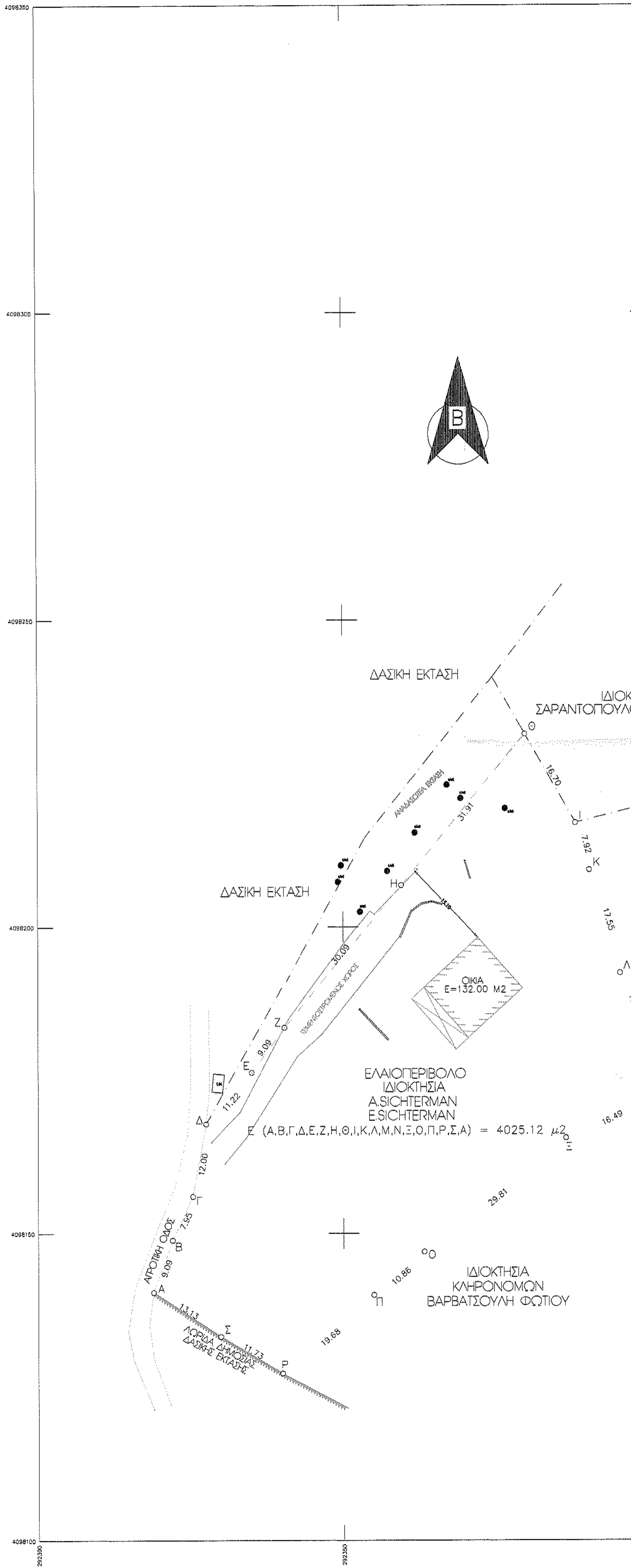



ΑΠΟΣΠΑΣΜΑ ΑΠΟ ΟΡΘΟΦΩΤΟΧΑΡΤΗ




Google earth



**ΘΕΩΡΗΘΗΚΕ**

Το παρόν αποτελεί αναπόσπαστο μέρος της με αριθμό 1072/13.4.2016 πράξης χαρακτηρισμού της οδού... 13.4.2016. Φωτογράφηση Κιπερρισσιών



ΣΥΝΤΕΤΑΓΜΕΝΕΣ ΚΟΡΥΦΩΝ ΙΔΙΟΚΤΗΣΙΑΣ ΣΕ ΕΓΣΑ 87			
ΕΜΒΑΔΟΝ ΙΔΙΟΚΤΗΣΙΑΣ		Ε= 4025.12 μ²	
ΚΟΡΥΦΕΣ	Χ	Υ	ΠΛΕΥΡΕΣ
Α	292318.876	4098140.347	8.09
Β	292321.898	4098148.898	7.95
Γ	292325.341	4098156.098	12.00
Δ	292327.498	4098167.900	11.22
Ε	292334.998	4098176.245	9.09
Ζ	292340.360	4098183.582	30.08
Η	292359.532	4098208.774	31.91
Θ	292379.864	4098231.399	18.70
Ι	292388.124	4098216.851	7.92
Κ	292390.381	4098209.259	17.55
Λ	292395.380	4098192.438	11.49
Μ	292398.859	4098161.422	8.58
Ν	292401.091	4098173.217	16.48
Ξ	292386.488	4098165.805	29.81
Ο	292383.179	4098148.998	10.88
Π	292354.928	4098139.943	19.86
Ρ	292359.951	4098127.181	11.73
Σ	292329.869	4098133.159	13.13

**ΤΟΠΟΓΡΑΦΙΚΟ ΔΙΑΓΡΑΜΜΑ**

ΕΞΕΤΑΣΗΣ ΕΚΤΑΣΗΣ: Για το αν διέπεται η όχι από τις διατάξεις της δασικής νομοθεσίας.  
 ΙΔΙΟΚΤΗΣΙΑΣ: Α.ΣΙΧΤΕΡΜΑΝ και Ε.ΣΙΧΤΕΡΜΑΝ ευρισκομένης εκτός των ορίων και εντός της ζώνης των 800Μ του οικισμού της ΤΡΑΓΑΝΑΣ Δ.Κ.ΛΕΥΚΗΣ στην κτηματική περιοχή "ΡΑΧΗ" ή "ΔΙΑΚΟΥΠΙΑ" του Δήμου Τριφυλίας.  
 ΕΜΒΑΔΟΝ ΙΔΙΟΚΤΗΣΙΑΣ Ε(Α-Β-Γ...Ρ-Σ-Α)=4025.12 μ². Εμβαδον οικίας Ε=132.00 Μ².

ΚΛΙΜΑΚΑ ΣΧΕΔΙΟΥ: 1:500  
 ΕΞΑΡΤΗΣΗ: Από το κρατικό σύστημα συντεταγμένων σε προβολή ΕΓΣΑ στο Φ.Χ. 1:50000 ΦΙΛΙΑΤΡΑ.

**ΔΗΛΩΣΗ ΜΗΧΑΝΙΚΟΥ**

Ο κάτωθι υπογεγραμμένος δηλώνω υπεύθυνα σύμφωνα με το άρθρο 8 του Ν.1599/86 και κατ'εφαρμογή του Ν.651/77 ότι το ανωτέρω αγροτεμάχιο ευρίσκεται εκτός των ορίων και εντός της ζώνης των 800Μ του οικισμού της ΤΡΑΓΑΝΑΣ της Δ.Κ. ΛΕΥΚΗΣ του Δήμου Τριφυλίας στην κτηματική περιοχή "ΡΑΧΗ" ή "ΔΙΑΚΟΥΠΙΑ" και είναι αυτοτελές αρτίο και οικοδομησιμο σύμφωνα με τις ισχύουσες πολεοδομικές διατάξεις.  
 Επίσης για την ανωτέρω ιδιοκτησία δεν οφείλεται εισφορά σε γη και χρήμα σύμφωνα με τον Ν.1337/83.

**ΔΗΛΩΣΗ ΟΡΙΩΝ ΙΔΙΟΚΤΗΤΗ**


Οι κάτωθι υπογεγραμμένοι Α.ΣΙΧΤΕΡΜΑΝ και Ε.ΣΙΧΤΕΡΜΑΝ δηλώνουμε υπεύθυνα ότι τα όρια της ιδιοκτησίας μας που υπεδείξαμε στο μηχανικό είναι αληθή.

*A. ΣΙΧΤΕΡΜΑΝ*  
*E. ΣΙΧΤΕΡΜΑΝ*

**ΥΠΟΜΝΗΜΑ ΣΥΜΒΟΛΩΝ**

Αγροτική οδός	Όριο ιδιοκτησίας
Ξερολιθία	Πρωτοκόλλο
Δουλεία δίοδου	Κτίσμα

ΤΕΧΝΙΚΟ ΓΡΑΦΕΙΟ  
 ΤΟΠΟΓΡΑΦΟΤ ΜΗΧΑΝΙΚΟΤ Τ.Ε.-ΚΑΜΠΥΛΗ ΝΙΚΟΛΑΟΤ  
 ΒΑΣ.ΓΕΩΡΓΙΟΤ Β' 16 ΓΑΡΓΑΛΙΑΝΟΙ ΤΗΛ. @ FAX.27634-00188 ΚΙΝ.6944-672790



ΘΕΜΑ:  
 ΤΟΠΟΓΡΑΦΙΚΟ ΔΙΑΓΡΑΜΜΑ ΕΞΕΤΑΣΗΣ ΕΚΤΑΣΗΣ  
 ΓΙΑ ΤΟ ΑΝ ΔΙΕΠΕΤΑΙ Η ΟΧΙ ΑΠΟ ΤΙΣ ΔΙΑΤΑΞΕΙΣ  
 ΤΗΣ ΔΑΣΙΚΗΣ ΝΟΜΟΘΕΣΙΑΣ

ΕΡΓΟΔΟΤΗΣ:  
 Α.ΣΙΧΤΕΡΜΑΝ ΚΑΙ Ε.ΣΙΧΤΕΡΜΑΝ

ΘΕΣΗ:  
 ΚΤΗΜΑΤΙΚΗ ΠΕΡΙΟΧΗ "ΡΑΧΗ" Η "ΔΙΑΚΟΥΠΙΑ"  
 ΕΚΤΟΣ ΟΡΙΩΝ ΟΙΚΙΣΜΟΤ ΤΡΑΓΑΝΑΣ ΕΝΤΟΣ ΖΩΝΗΣ 800Μ  
 Τ.Κ.ΛΕΥΚΗΣ ΔΗΜΟΣ ΤΡΙΦΥΛΙΑΣ

ΚΛΙΜΑΚΑ 1 / 500 ΕΜΒΑΔΟΝ : Ε=4025.12 μ²

ΗΜΕΡΟΜΗΝΙΑ:  
 19 ΔΕΚΕΜΒΡΙΟΤ 2014 ΑΡ. ΣΧΕΔΙΟΤ 1 / 1

**Σ Τ Ν Τ Α Ξ Η**

**ΝΙΚΟΛΑΟΣ Σ. ΚΑΜΠΥΛΗΣ**  
 ΠΤΥΧΙΟΥΧΟΣ ΤΟΠΟΓΡΑΦΟΤ ΜΗΧΑΝΙΚΟΤ Τ.Ε.  
 Α.Μ. 15599/86-26.330  
 ΑΦΜ: 065956926 - ΔΟΥ: ΚΑΛΑΜΑΤΑΙ  
 ΒΛΣ. ΓΕΩΡΓΙΟΤ Β' 16 - ΓΑΡΓΑΛΙΑΝΟΙ  
 ΤΗΛ./FAX: 2763 400189 - ΚΙΝ.: 6944672790