PRODUCED BY AN AUTODESK EDUCATIONAL PRODUCT

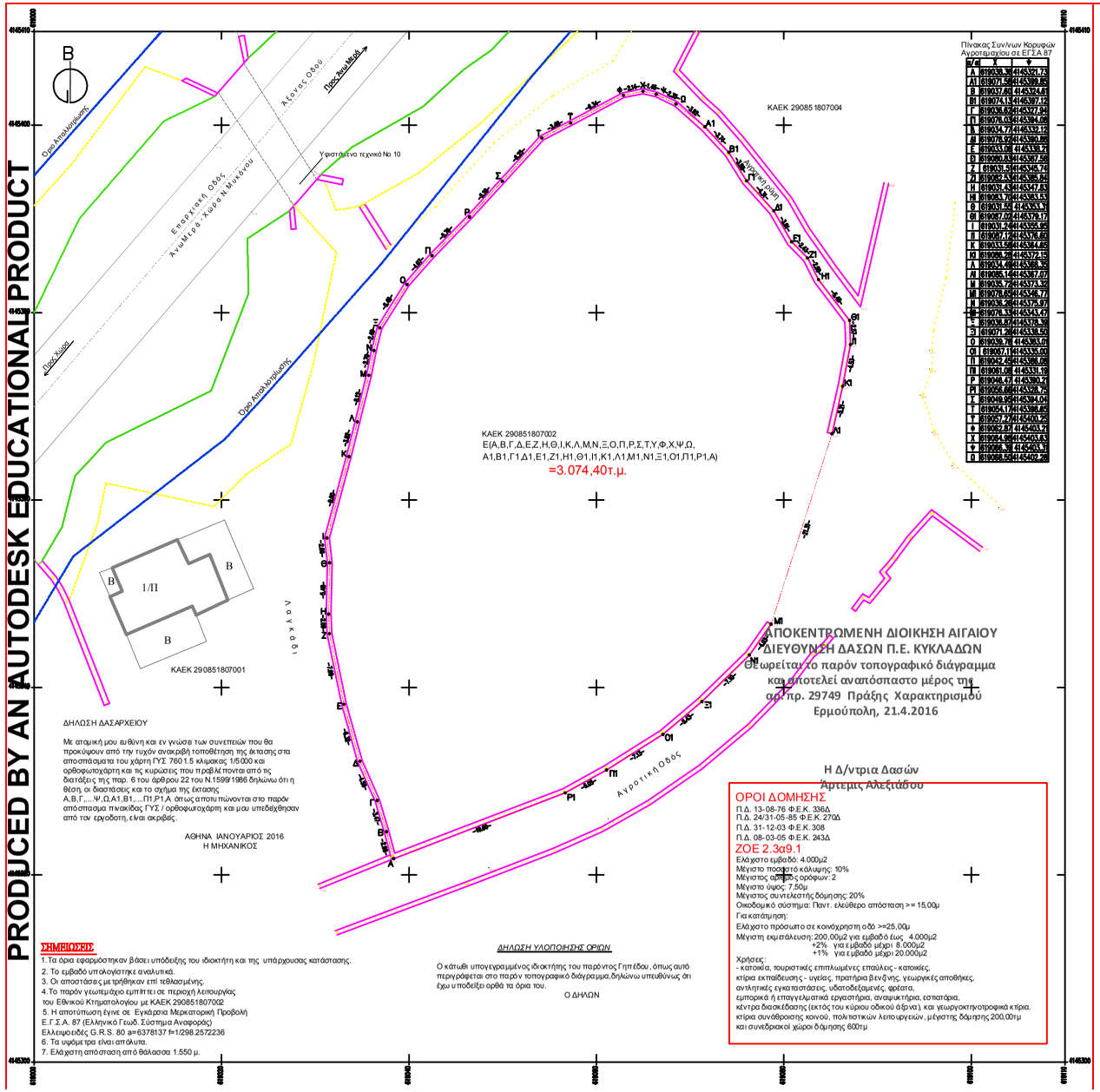

Απόσπασμα από πινακίδα της ΓΥΣ κλίμακας 1:5.000
Αριθμός φύλλου χάρτη 7601.5

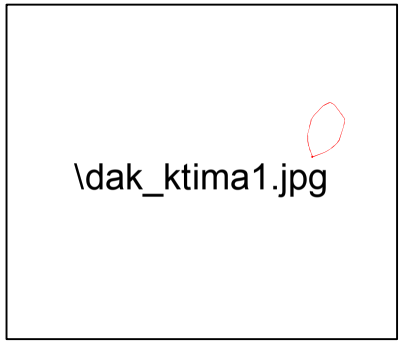

Αεροφωτογραφία από ΚΤΗΜΑΤΟΛΟΓΙΟ Α.Ε.



Αεροφωτογραφία από ΚΤΗΜΑΤΟΛΟΓΙΟ Α.Ε.

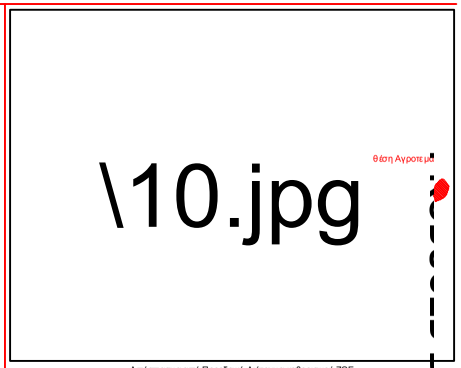

Απόσπασμα από Προεδρικό Διάταγμα καθορισμού ΖΟΕ
Δήμου Μυκόνου (ΦΕΚ243/8-3-2005)

ΔΗΛΩΣΗ ΤΟΥ Ν. 651/77

Δηλώνω υπεύθυνα ότι το με σταχεία Ε(Α,Β,Γ,Δ,Ε,Ζ,Η,Θ,Ι,Κ,Λ,Μ,Ν,Ξ,Ο,Π,Ρ,Σ,Τ,Υ,Φ,Χ,Ψ,Ω,
Α1,Β1,Γ1,Δ1,Ε1,Ζ1,Η1,Θ1,Ι1,Κ1,Λ1,Μ1,Ν1,Ξ1,Ο1,Π1,Ρ1,Α) =3.074,40τ.μ.
αγροτεμάχιο, βρίσκεται εκτός ορίων οικισμού, εκτός εγκεκριμένου σχεδίου πόλης, εκτός Γ.Π.Σ., εντός ΖΟΕ (2.3α9)1 και είναι μη άρτιο και μη οικοδομήσιμο σύμφωνα με τις ισχύουσες πολεοδομικές διατάξεις.
Δεν εμπίπτει στις διατάξεις του ν.1337/83 περί εισφοράς σε γη και χρήμα.

Η Μηχανικός

ΤΣΙΚΑ ΠΑΡΑΣΚΕΥΗ
ΑΡΧΙΤΕΚΤΩΝ ΜΗΧ. Ε.Μ.Πολυτεχνείου

ΕΡΓΟΔΟΤΗΣ: ΔΑΚΤΥΛΙΔΗΣ Π. ΓΕΩΡΓΙΟΣ

ΕΡΓΟ: ΑΠΟΤΥΠΩΣΗ ΑΓΡΟΤΕΜΑΧΙΟΥ

ΘΕΣΗ: "ΚΛΟΥΒΑΣ Ή ΒΟΘΩΝΑΣ"
ΔΗΜΟΣ ΜΥΚΟΝΟΥ - ΝΗΣΟΣ ΜΥΚΟΝΟΥ

ΑΡΧΙΜΟΣ ΣΧΕΔΙΟΥ: Α 01

ΚΛΙΜΑΚΑ: 1:200

ΤΟΠΟΓΡΑΦΙΚΟ

ΧΡΟΝΟΣ ΜΕΛΕΤΗΣ: ΙΑΝΟΥΑΡΙΟΣ 2016

ΜΕΛΕΤΗ: ΑΡΧΙΤΕΚΤΟΝΙΚΗ

ΣΦΡΑΓΙΔΑ

ΕΠΚΡΙΣΕΙΣ

PRODUCED BY AN AUTODESK EDUCATIONAL PRODUCT