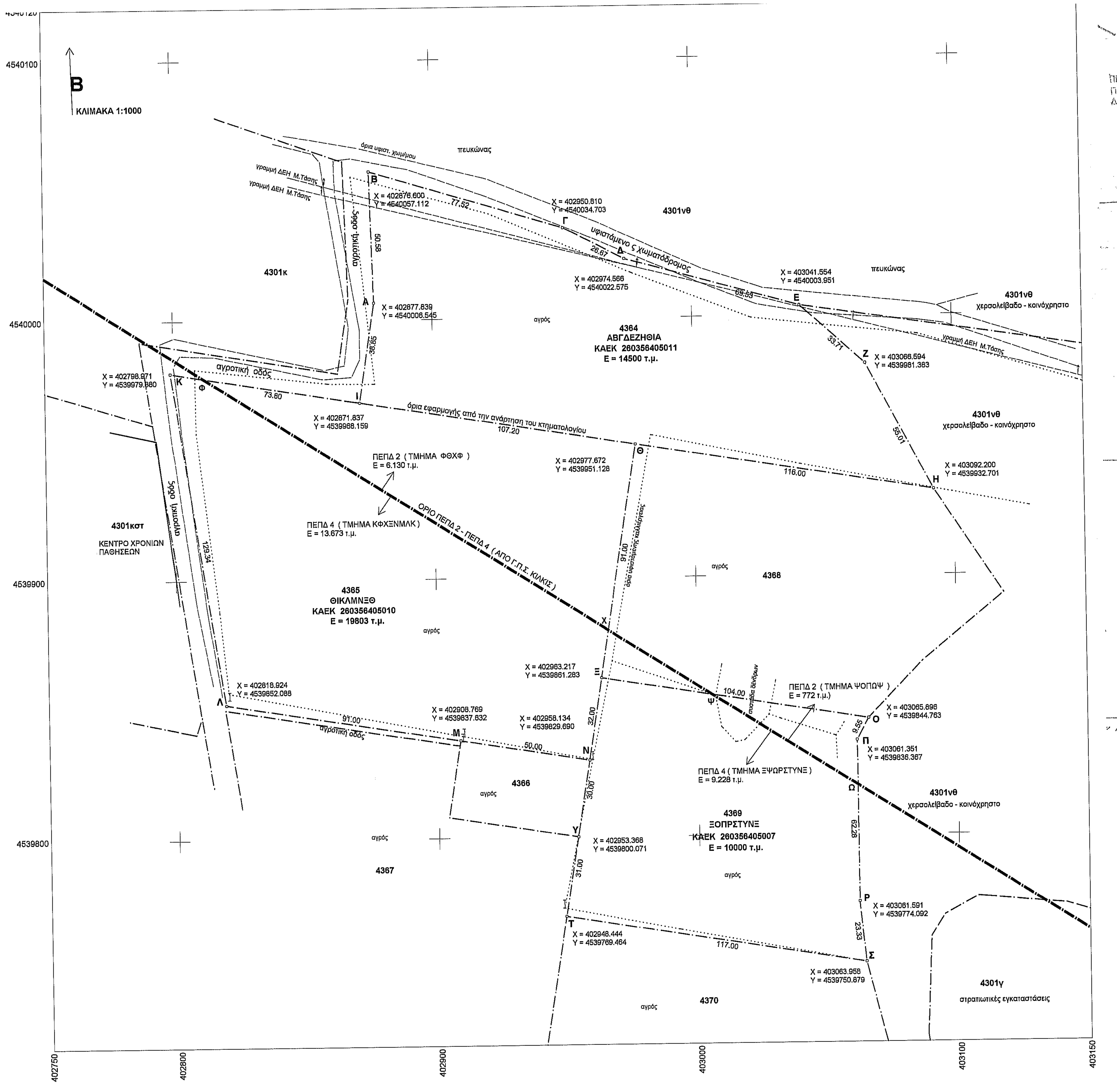

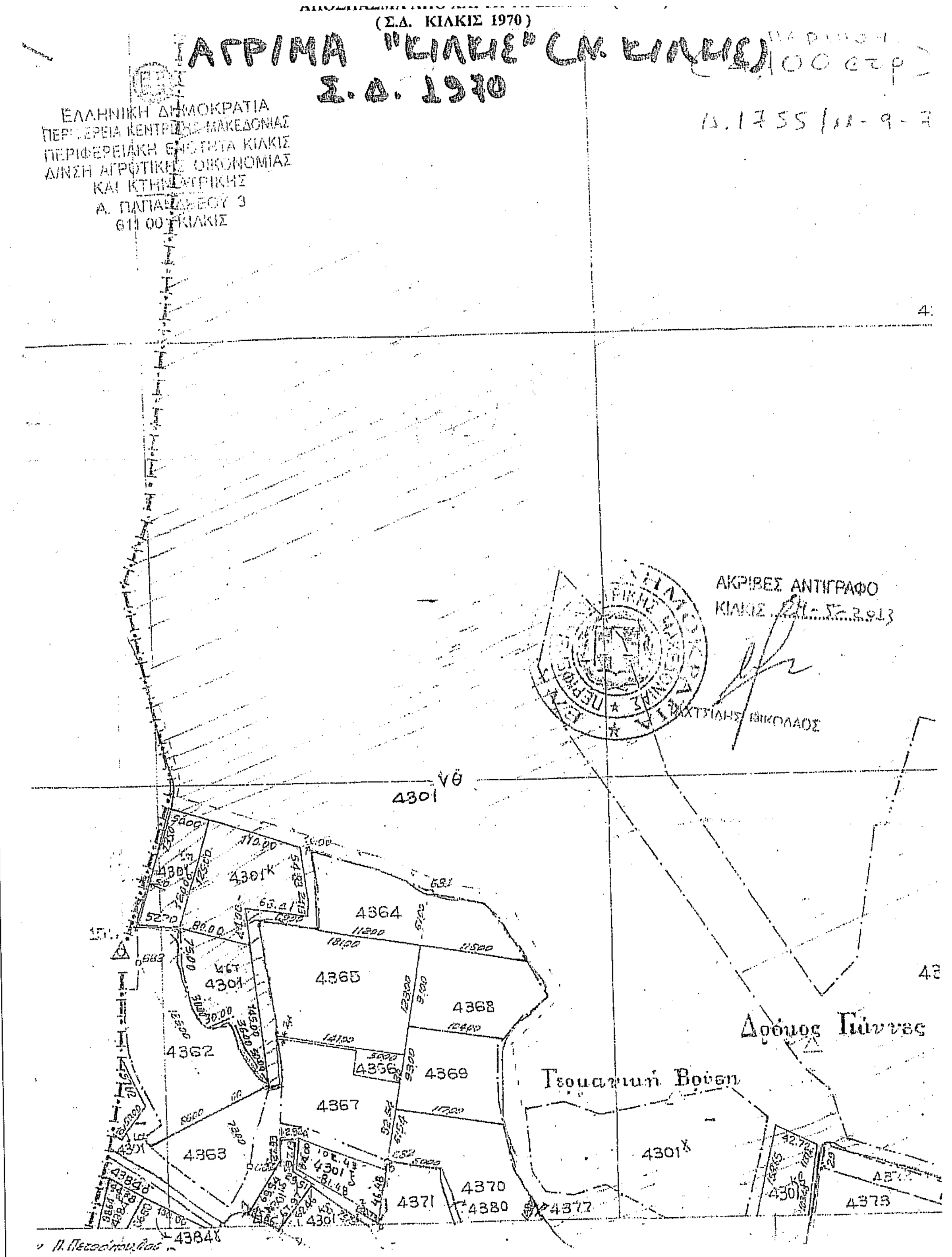



ΑΠΟΣΠΑΣΜΑ ΕΥΡΥΤΕΡΗΣ ΠΕΡΙΟΧΗΣ
ΟΡΘΟΦΩΤΟΧΑΡΤΗΣ ΑΠΟ ΙΣΤΟΣΕΛΙΔΑ ΤΗΣ ΚΤΗΜΑΤΟΛΟΓΙΟ Α.Ε.
(ΦΩΤΟΛΗΨΙΑ ΕΤΩΝ 2007-2009)

ΑΠΟΣΠΑΣΜΑ ΑΠΟ ΧΑΡΤΗ ΓΥΣ
ΚΛΙΜΑΚΑ 1:5.000 ΑΡ. ΦΥΛΛΟΥ 3346.7
Κ.Φ.Χ. 1:50.000 41 15 -0 45 ΧΕΡΣΟΝ
ΛΗΨΗ Α/Φ ΕΤΟΣ 1978

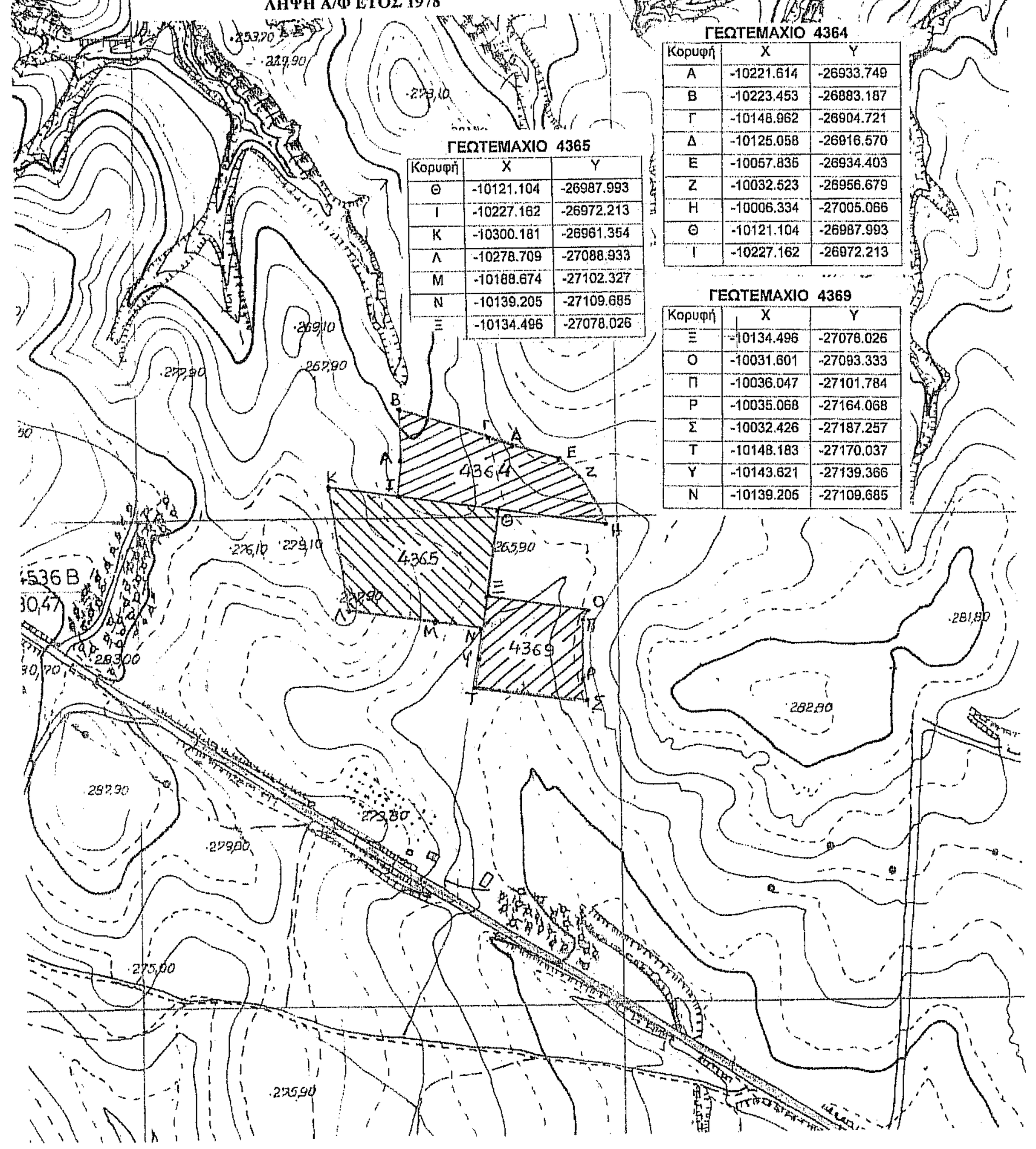

ΓΕΩΤΕΜΑΧΙΟ 4365

Κορυφή	X	Y
Θ	-10121.104	-26987.993
Ι	-10227.162	-26972.213
Κ	-10300.181	-26961.354
Λ	-10278.709	-27088.933
Μ	-10188.674	-27102.327
Ν	-10139.205	-27109.685
Ξ	-10134.496	-27078.026

ΓΕΩΤΕΜΑΧΙΟ 4364

Κορυφή	X	Y
Α	-10221.614	-26933.749
Β	-10223.453	-26883.187
Γ	-10148.962	-26904.721
Δ	-10125.058	-26916.570
Ε	-10057.836	-26934.403
Ζ	-10032.523	-26956.679
Η	-10006.334	-27005.066
Θ	-10121.104	-26987.993
Ι	-10227.162	-26972.213

ΓΕΩΤΕΜΑΧΙΟ 4369

Κορυφή	X	Y
Ξ	-10134.496	-27078.026
Ο	-10031.601	-27093.333
Π	-10036.047	-27101.784
Ρ	-10035.068	-27164.068
Σ	-10032.426	-27187.257
Τ	-10148.183	-27170.037
Υ	-10143.621	-27139.366
Ν	-10139.205	-27109.685

ΑΝΤΙΓΡΑΦΟ ΧΑΡΤΗ Π2α Γ.Π.Σ. ΔΗΜΟΥ ΚΙΛΚΙΣ
(1:25.000)

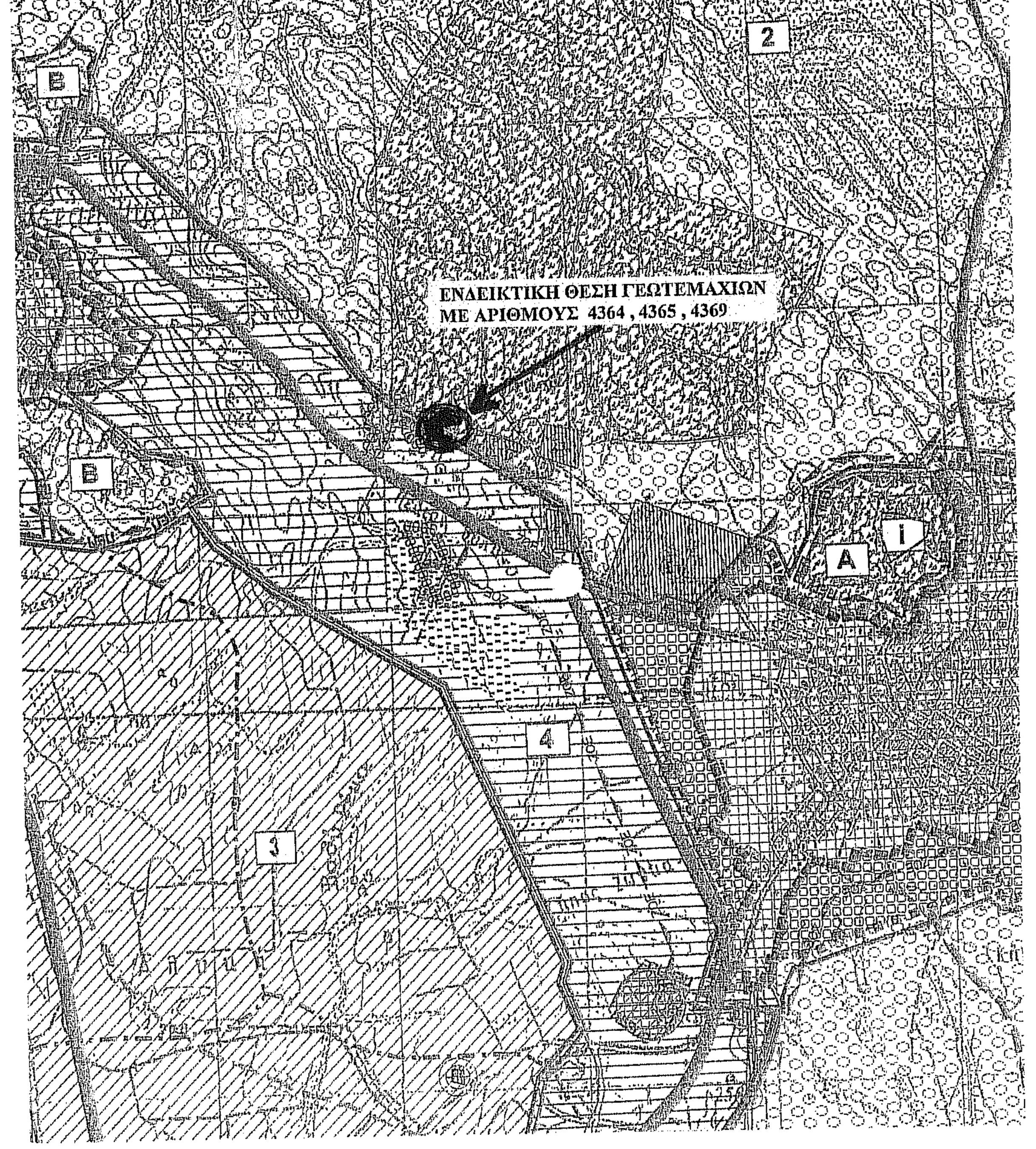

ΕΡΓΟΔΟΤΗΣ:

ΤΙΤΛΟΣ ΜΕΛΕΤΗΣ:

ΘΕΣΗ:

**ΓΕΩΤΕΜΑΧΙΑ 4364,4365,4369
ΣΤΟ ΑΓΡΟΚΤΗΜΑ ΚΙΛΚΙΣ
ΔΗΜΟΥ ΚΙΛΚΙΣ**

K4
STATION

ΜΕΛΕΤΗΤΕΣ:

ΘΕΜΑ ΣΧΕΔΙΟΥ

**ΤΟΠΟΓΡΑΦΙΚΟ
ΔΙΑΓΡΑΜΜΑ**

ΑΡΙΘΜΟΣ ΣΧΕΔΙΟΥ

A-1

ΚΛΙΜΑΚΑ
1 :1000

ΧΡΟΝΟΣ ΜΕΛΕΤΗΣ
ΜΑΙΟΣ 2013

ΘΕΩΡΗΣΗ

ΥΠΟΓΡΑΦΗ

ΠΑΝΑΓΙΩΤΗΣ ΧΡ. ΚΕΜΕΝΤΣΕΤΣΙΔΗΣ
ΑΓΡΟΝΟΜΟΣ ΤΟΠΟΓΡΑΦΟΣ ΜΗΧΑΝΙΚΟΣ
ΔΙΠΛΩΜΑΤΟΥΧΟΣ Α.Π.Θ.
Α.Μ. Τ.Ε.Ε. 47294 - Α.Μ.Μ. 7440
Μ. ΤΑΜΠΑΚΗ 10 - 61100 ΚΙΛΚΙΣ - ☎ 23410-25222, 26010
Α.Φ.Μ. 042880873 - Δ.Ο.Υ. ΚΙΛΚΙΣ